

Gaceta Municipal

PERIÓDICO OFICIAL

Año 3 / Gaceta Municipal No. 69 / 13 de octubre de 2021



NAUCALPAN

DE JUÁREZ

Construyendo *Confianza*

2019-2021

**Maestra Patricia Elisa Durán Reveles
Presidenta Municipal Constitucional
de Naucalpan de Juárez, México.
(Rúbrica)**

A su población hace saber:

El Ayuntamiento Constitucional del Municipio de Naucalpan de Juárez, México, 2019-2021, en cumplimiento a lo dispuesto por los artículos 115 fracción II de la Constitución Política de los Estados Unidos Mexicanos; 124 de la Constitución Política del Estado Libre y Soberano de México; 31 fracciones I y XXXVI y 48 fracción III de la Ley Orgánica Municipal del Estado de México, ha tenido a bien publicar la Gaceta Municipal, Órgano Oficial informativo de la Administración Pública, que da cuenta de las disposiciones jurídicas y acuerdos tomados por el Ayuntamiento, así como de los reglamentos, circulares y demás disposiciones administrativas de observancia general dentro del territorio municipal.

Contenido

ACUERDOS DE CABILDO ADMÓN. 2019-2021

ÍNDICE

No.	Sesión	Punto	Acuerdo	Aprobación	Página
I	Centésima Décima Primera Sesión Ordinaria de Cabildo (06/Octubre/2021)	3	Acuerdo No. 610/111^a SO/2021 Aprobación del Acta correspondiente a la Centésima Décima Sesión Ordinaria de Cabildo (29/09/21).	Unanimidad	4
		4	Acuerdo No. 611/111^a SO/2021 Aprobación del Proyecto del Orden del Día y registro de Asuntos Generales.	Unanimidad	4
		5	Acuerdo No. 612/111^a SO/2021 Acuerdo por el que el Ayuntamiento de Naucalpan de Juárez, México, aprueba la actualización de las Tablas de Valores Unitarios de Suelo y Construcciones para el Ejercicio Fiscal 2022	Unanimidad	5
		6	Vigésimo Noveno Informe de la Administración 2019-2021, con la relación detallada del contingente económico de litigios laborales en contra del Ayuntamiento.		

I. Centésima Décima Primera Sesión Ordinaria de Cabildo del 06 de octubre de 2021.

“Sesión a Distancia”

Punto 4

Acuerdo No. 611/111ª SO/2021

Orden del Día

1. LOA a la Bandera.
2. Lista de presentes y en su caso, declaración de Quórum Legal.
3. Lectura, discusión y en su caso, aprobación del Acta correspondiente a la Centésima Décima Sesión Ordinaria de Cabildo.
4. Lectura y, en su caso, aprobación del Proyecto del Orden del Día y registro de Asuntos Generales.
5. La **Maestra Patricia Elisa Durán Reveles**, Presidenta Municipal Constitucional de Naucalpan de Juárez, México, somete a consideración y, en su caso, aprobación del Cabildo el **“Acuerdo por el que se aprueba la actualización de las Tablas de Valores Unitarios de Suelo y Construcciones para el Ejercicio Fiscal 2022”**.
6. La **Maestra Patricia Elisa Durán Reveles**, Presidenta Municipal Constitucional de Naucalpan de Juárez, México, en términos de lo dispuesto por el artículo 48 fracción IV Ter de la Ley Orgánica Municipal del Estado de México, presenta a los miembros del Cabildo el **Vigésimo Noveno Informe** de la Administración 2019-2021, con la relación detallada del contingente económico de litigios laborales en contra del Ayuntamiento.
7. Asuntos Generales.
8. Clausura.

5. **“ACUERDO POR EL QUE EL AYUNTAMIENTO DE NAUCALPAN DE JUÁREZ, MÉXICO, APRUEBA LA ACTUALIZACIÓN DE LAS TABLAS DE VALORES UNITARIOS DE SUELO Y CONSTRUCCIONES PARA EL EJERCICIO FISCAL 2022”.**

La **Maestra Patricia Elisa Durán Reveles, Presidenta Municipal Constitucional**, con fundamento en el artículo 115 de la Constitución Política de los Estados Unidos Mexicanos; 112, 113, 116, 122, 123 y 128 fracciones II y XII de la Constitución Política del Estado Libre y Soberano de México; 1, 2, 27 párrafo primero y 29 de la Ley Orgánica Municipal del Estado de México; 195 y 196 del Código Financiero del Estado de México y Municipios; 49, 50 y 51 del Reglamento del Título V del Código Financiero del Estado de México y Municipios; a propuesta del **Mtro. Leopoldo Corona Aguilar, Tesorero Municipal**, somete a consideración y en su caso aprobación del Cabildo, el **“Acuerdo por el que el Ayuntamiento de Naucalpan de Juárez, México, aprueba la actualización de las Tablas de Valores Unitarios de Suelo y Construcciones para el Ejercicio Fiscal 2022”**, conforme a la siguiente:

EXPOSICIÓN DE MOTIVOS

Las Tablas de Valores Unitarios de Suelo y Construcciones contiene debidamente ordenada y relacionada geográficamente, la información de áreas homogéneas y bandas de valor con las manzanas catastrales que las conforman, y los valores unitarios de suelo que corresponde a cada una de ellas; asimismo, los códigos de usos de suelo, clases y categorías que identifican a las tipologías de construcciones y los valores unitarios aplicables a cada tipología.

Es obligación de los Ayuntamientos proponer la modificación y actualización de áreas homogéneas, bandas de valor, manzanas, códigos de clave de calle, nomenclatura y valores unitarios de suelo anualmente, para tal efecto, las propuestas se someten a consideración del IGECM durante los meses de julio y agosto de cada año, a efecto de que cumplan con lo dispuesto en el Código Financiero del Estado de México y Municipios, su Reglamento y en el Manual Catastral; de conformidad con lo dispuesto en el artículo 195 fracción II, del Código Financiero del Estado de México y Municipios, que a la letra dice:

“Artículo 195.- Las Tablas de Valores Unitarios de Suelo y Construcciones, se actualizarán, por las autoridades en la materia; en los términos siguientes:

...

*II.- Las propuestas y los soportes técnicos a que se refiere la fracción anterior, serán revisadas técnicamente por el IGECM durante los meses de julio y agosto de cada año, a efecto de que cumplan con lo dispuesto en este Título, su Reglamento y en el Manual Catastral, que hayan sido elaboradas de acuerdo con los instructivos y formatos autorizados. **El IGECM enviará la opinión técnica correspondiente durante los primeros siete días de septiembre a la autoridad catastral municipal para la integración del proyecto***

*municipal de Tablas de Valores Unitarios de Suelo y Construcciones. El Ayuntamiento en sesión de cabildo, validará el Proyecto Municipal de Tablas de Valores Unitarios de Suelo y Construcciones y los soportes técnicos que lo sustentan, elaborado por la autoridad catastral municipal, tomando en consideración en todo momento, **la opinión técnica emitida por el IGCEM respecto a este proyecto e integrará la iniciativa correspondiente, que enviará a la Legislatura a más tardar el día quince de octubre, en los términos que dispone el Reglamento de este Título.***

En ese sentido, por conducto de la Tesorería Municipal, mediante el oficio número **TM/STI/2735/2021**, del 29 de junio de 2021, se solicitó ante el IGCEM la opinión técnica y movimientos propuestos para el ejercicio fiscal 2022, respecto de las **119** áreas homogéneas que conforman esta municipalidad, acompañando las propuestas con los soportes técnicos que sustentan las actualizaciones.

Consecuentemente y en atención a lo solicitado por el Tesorero Municipal, el **C. Aaron López Rivera, Director de Catastro** del Instituto de Información e Investigación Geográfica, Estadística y Catastral del Estado de México, da respuesta mediante oficio 207C0101050000L/837/2021, del 30 de agosto de 2021, recibido el 14 de septiembre del año en curso, manifestando, “... que las propuestas de actualización son **PROCEDENTES TÉCNICAMENTE** en los términos planteados, toda vez que las 119 áreas homogéneas cumplen con la normatividad establecida en los artículos 195 y 196 del Código Financiero del Estado de México y Municipios 49, 50 y 51 del Reglamento del Título V del Código Financiero del Estado de México; y apartado V sub apartado V4, numerales 5, 6, 7, 8, 22 y 23 del Manual Catastral del Estado de México.”

En mérito de lo anterior, el **Mtro. Leopoldo Corona Aguilar, Tesorero Municipal** mediante el oficio **TM/SI/SDI/4289/2021** del 24 de septiembre de 2021, solicitó a la Secretaría del Ayuntamiento, someter a consideración del Cabildo las propuestas de actualización de las Tablas de Valores Unitarios de Suelo y Construcciones para el Ejercicio Fiscal 2022 del Municipio de Naucalpan de Juárez, México, teniendo como base la aprobación técnica del Director de Catastro del Instituto de Información e Investigación Geográfica, Estadística y Catastral del Estado de México.

----- **Acuerdo No. 612/111ª SO/2021** -----

Por lo anteriormente expuesto y fundado, el Ayuntamiento Constitucional de Naucalpan de Juárez, México, por Acuerdo de Cabildo;

RESUELVE:

PRIMERO.- El Ayuntamiento de Naucalpan de Juárez, México, reunido en asamblea deliberante, aprueba la Propuesta de Actualización de las Tablas de Valores Unitarios de Suelo y Construcciones para el Ejercicio Fiscal 2022.

SEGUNDO.- Se instruye a la Secretaría del Ayuntamiento, a efecto de que notifique el presente acuerdo al Tesorero Municipal y se le expida copia certificada del mismo, para dar cumplimiento a lo dispuesto en los artículos 195 y 196 del Código Financiero del Estado de México.

TERCERO.- De acuerdo con la actualización de los valores unitarios de suelo y construcciones para el ejercicio fiscal 2022, el porcentaje que deberá aplicarse es del **4.63 % sobre la base del Índice Nacional de Precios al Consumidor, sin que en ningún caso sea mayor.**

TRANSITORIOS

PRIMERO.- El presente Acuerdo entrará en vigor al momento de su aprobación.

SEGUNDO.- Publíquese el presente Acuerdo en el Periódico Oficial "*Gaceta Municipal*".


La Maestra Patricia Elisa Durán Reveles, Presidenta Municipal Constitucional, hará que se publique, se difunda y se cumpla.

Dado en el Palacio Municipal de Naucalpan de Juárez, México, a los seis días del mes de octubre del año dos mil veintiuno, APROBADO POR UNANIMIDAD en el desahogo del punto 5 del orden del día correspondiente a la Centésima Décima Primera Sesión Ordinaria de Cabildo.

**Mtra. Patricia Elisa Durán Reveles
Presidenta Municipal Constitucional
de Naucalpan de Juárez, México.
(Rúbrica)**

**Mtra. Claudia Oyoque Ortiz
Secretaria del Ayuntamiento
(Rúbrica)**

En términos de lo ordenado por el artículo 91 fracción V
de la Ley Orgánica Municipal del Estado de México.

 **NAUCALPAN**
DE JUÁREZ
Construyendo Confianza
2019-2021

Aguntamiento Constitucional de Naucalpan de Juárez (2019-2021)
TESORERÍA MUNICIPAL

2021, Año de la Consolidación de la Independencia y el Bicentenario de México.

NAUCALPAN DE JUÁREZ, ESTADO DE MÉXICO A 24 DE SEPTIEMBRE DE 2021.
TESORERÍA MUNICIPAL.
OFICIO: TM/SI/SDI/4289/2021.

ASUNTO: SE SOLICITA SE CONVOQUE AL H. CABILDO A EFECTO DE INCLUIR EN LA ORDEN DEL DÍA, EL ESTUDIO DEL PROYECTO MUNICIPAL DE LAS TABLAS DE VALORES UNITARIOS DE SUELO Y CONSTRUCCIONES PARA EL EJERCICIO FISCAL DOS MIL VEINTIDÓS.





4075
MTRA. CLAUDIA OYOQUE ORTÍZ,
SECRETARIA DEL AYUNTAMIENTO,
NAUCALPAN DE JUÁREZ, ESTADO DE MÉXICO,
PRESENTE.

Por medio del presente curso y dando cumplimiento a lo dispuesto por los artículos 37 del Código de Procedimientos Administrativos del Estado de México y 7° de la Ley de Responsabilidades Administrativas del Estado de México y Municipios. En consideración del número de oficio: 207C0101050000L/837/2021, del treinta (30) de agosto de dos mil veintiuno (2021), signado por el Licenciado Aarón López Rivera, Director de Catastro del Instituto de Información e Investigación Geográfica, Estadística y Catastral del Estado de México (IGECEM). A través del cual, nos remite la procedencia de la opinión técnica en relación con las Propuestas de Actualización de las Tablas de Valores Unitarios de Suelo y Construcciones para el ejercicio fiscal dos mil veintidós (2022). Le solicito de la manera más atenta y respetuosa se incluya en la orden del día correspondiente, el proyecto de mérito, para que se someta a estudio, análisis y resolución de los integrantes de la Comisión de Hacienda y del H. Cuerpo Edificio del Ayuntamiento.

No omito manifestar que, dicha ratificación deberá efectuarse antes del quince (15) de octubre de la presente anualidad para estar en posibilidades de enviarse a la LXI Legislatura del Estado de México para su aprobación y publicación en la Gaceta de Gobierno. Cumplándose lo contenido por los numerales 195 del Código Financiero del Estado de México y Municipios; 53, 54 y 55 del Reglamento del Título Quinto del Código Financiero del Estado de México y Municipios, denominado "Del Catastro".

En conclusión y para su debido examen, se adjunta al presente la posterior documentación en formatos físico y digital:

- Oficio de solicitud de opinión técnica para el IGECEM.
- Movimientos al catálogo de valores unitarios de suelo (áreas homogéneas).
- Movimientos al catálogo de valores de calle (bandas de valor).
- Soporte imagen del Índice Nacional de Precios al Consumidor al 4.63%.
- Oficio de opinión técnica procedente emitida por el IGECEM.
- Catálogos: áreas homogéneas, bandas, calles, manzanas, colonias y resumen de movimientos.
- Solicitud del formato para pago de las Tablas de Valores Unitarios de Suelo y Construcciones para el ejercicio fiscal dos mil veintidós (2022).
- Tabla de Valores Unitarios de Construcciones para el año 2022.

  Av. Juárez No.39, Fracc. El Mirador,
Naucalpan de Juárez, Edo. de Méx.
5371 8300 / 5371 8400, Ext. 1226 y
1227.



Ayuntamiento Constitucional de
Naucalpan de Juárez 2019-2021
TESORERÍA MUNICIPAL

2021. Año de la Cooperación de la Independencia y la Democracia de México.

Expuesto lo precedente, sustentado por los artículos 31 fracción IV, 115 fracción IV de la Constitución Política de los Estados Unidos Mexicanos; 125 de la Constitución Política del Estado Libre y Soberano de México; 28, 29, 30, 91, 93, 95 de la Ley Orgánica Municipal del Estado de México 167, 168, 169, 171 fracciones IV, V, IX, XIII, XV, 185, 186, 193, 194, 198 y 198-Bis del Código Financiero del Estado de México y Municipios.

Sin más por el momento.

ATENTAMENTE:
"CONSTRUYENDO CONFIANZA"

2019 2021

AYUNTAMIENTO CONSTITUCIONAL
NAUCALPAN DE JUÁREZ, EDOMEX

MTRO. EN A. P. LEÓPOLDO CORONA AGUILAR,
TESORERO MUNICIPAL,

C. A. P. MTRO. PATRICIA QUIROGA ROSALES - PRESIDENTA MUNICIPAL CONSTITUCIONAL - PERIODO (GOBIERNO) 2019-2021
C. A. P. MTRO. EN A. P. LEÓPOLDO CORONA AGUILAR - SUBSECRETARÍA DE LA PRESIDENCIA MUNICIPAL - PERIODO (GOBIERNO) 2019-2021
C. A. P. MTRO. EN A. P. LEÓPOLDO CORONA AGUILAR - SUPERVISOR DE IMPUESTOS PARA EL COLOCAMIENTO DE LICENCIAS Y PERMISOS - PERIODO (GOBIERNO) 2019-2021
C. A. P. MTRO. EN A. P. LEÓPOLDO CORONA AGUILAR - SUPERVISOR DE IMPUESTOS PARA EL COLOCAMIENTO DE LICENCIAS Y PERMISOS - PERIODO (GOBIERNO) 2019-2021

ANEXO I
OFICIO DE SOLICITUD DE OPINIÓN TÉCNICA PARA EL IGCEM



Ayuntamiento Constitucional de Naucalpan de Juárez 2019-2021
TESORERÍA MUNICIPAL

Alto de la Consumación de la Independencia y la Grandeza de México

Tesorería Municipal
Subtesorería de Ingresos
Subdirección de Impuestos
Oficio: TM/STI/2735/20201
29 de Junio de 2021

PROPUESTA DE ACTUALIZACIÓN DE LAS TABLAS DE VALORES UNITARIOS DE SUELO

C. MARTÍN MORALES HERNANDEZ
DELEGADO REGIONAL DEL IGCEM EN NAUCALPAN
SECRETARÍA DE FINANZAS Y PLANEACIÓN
PRESENTE

NOMBRE DEL MUNICIPIO: NAUCALPAN DE JUÁREZ

CÓDIGO: 098

Por medio del presente oficio, solicito se revisen técnicamente las propuestas de actualización de las tablas de valores unitarios de suelo formuladas por este ayuntamiento, a efecto de que se emita **OPINIÓN TÉCNICA** respecto del cumplimiento de la normatividad, homogeneidad y congruencia técnica establecidas en los ordenamientos aplicables. Se anexa la documentación y demás información relativa.

Los motivos de las propuestas son los siguientes:



Motivo	Cantidad
Actualización de la denominación de área homogénea	0
Actualización de áreas homogéneas	118
Actualización de bandas de valor	79
Actualización de manzanas	0
Actualización de calles	0
Actualización de manzanas y bandas	0



ATENTAMENTE
2019 _____ 2021
AYUNTAMIENTO CONSTITUCIONAL
DE NAUCALPAN DE JUÁREZ
MTRO. EN ADM. PÚBLICA **LEÓPOLD CORONA AGUILAR**
TESORERO MUNICIPAL

RECIBIDO
30 JUN 2021
I.G.C.E.M.
DELEG. REGIONAL NAUCALPAN
FIRMAL

C. c. p. Mtro. Eduardo Efraín Benhumea Macedo, Subtesorero de Ingresos
Mtro. Eduardo Martínez Galván, Subdirector de Impuestos.
C. Javier Bravo Reyes, Jefe de Catastro.
Exp. Mln*



Ayuntamiento Constitucional de Naucalpan de Juárez 2019-2021

MODIFICACIONES AL CATÁLOGO DE VALORES UNITARIOS DE SUELO (ÁREAS HOMOGÉNEAS)

NOMBRE DEL MUNICIPIO:		NAUCALPAN DE JUÁREZ		CÓDIGO:		000		000		DESCRIPCIÓN
OPC.	CL.	TÍTULO CL.	DESCRIPCIÓN DEL SUELO	VALOR ANT.	VALOR NUEV.	COEFICIENTE	VALOR SUPLENTE	VALOR ANT.	VALOR NUEV.	
1	01	ZONAS URBANAS	ZONA URBANA EL MOLINO	1,000.00	1,000.00	1.00%	1,000.00	00	00	TERRENO URBANO RESIDENCIAL
1	01	ZONAS URBANAS	ZONA URBANA EL MOLINO	1,100.00	1,100.00	1.00%	1,100.00	00	00	TERRENO URBANO RESIDENCIAL
1	01	ZONAS URBANAS	ZONA URBANA EL MOLINO	1,200.00	1,200.00	1.00%	1,200.00	00	00	TERRENO URBANO RESIDENCIAL
TOTAL										

SECRETARÍA DE ECONOMÍA	SECRETARÍA DE ECONOMÍA	SECRETARÍA DE ECONOMÍA
SECRETARÍA DE ECONOMÍA	SECRETARÍA DE ECONOMÍA	SECRETARÍA DE ECONOMÍA
SECRETARÍA DE ECONOMÍA	SECRETARÍA DE ECONOMÍA	SECRETARÍA DE ECONOMÍA



SECRETARÍA DE ECONOMÍA
NAUCALPAN DE JUÁREZ

AYUNTAMIENTO CONSTITUCIONAL
NAUCALPAN DE JUÁREZ

MIRO EN ARMA PABLO ESTEBAN CORONA AGUIAR
SECRETARÍA DE ECONOMÍA



Ayuntamiento Constitucional de Naucalpan de Juárez 2019-2021

INCREMENTOS AL CATÁLOGO DE VALORES DE CALLE (BASES DE VALOR)

NOMBRE DEL MUNICIPIO

NAUCALPAN DE JUÁREZ

CÓDIGO

308


VEN.	AREA (M2)	VALOR DE 1990 (P)	CODIGO (CATEGORIA DE CALLE)	COMUNICACION	CON.	VALOR 2019	VALOR 2020	VALOR 2021	EFECTO	ANEXO	DESCRIPCION
F	351	155	35	AVDA. ...	1	15,500.00	15,500.00	15,500.00	NO	NAUCALPAN	INCREMENTO EN BASE DE VALOR CATEGORIA 35 1990-2019
C	305	135	145	AV. 24 DE SEPT. 2002	1	13,500.00	13,500.00	13,500.00	NO	NAUCALPAN	INCREMENTO EN BASE DE VALOR CATEGORIA 145 1990-2019
D	305	115	1	AV. 170 AVILA	1	11,500.00	11,500.00	11,500.00	NO	NAUCALPAN	INCREMENTO EN BASE DE VALOR CATEGORIA 1 1990-2019
E	345	145	41	AVENIDA 1 ...	4	14,500.00	14,500.00	14,500.00	NO	NAUCALPAN	INCREMENTO EN BASE DE VALOR CATEGORIA 41 1990-2019
A	355	155	11	AVENIDA ...	1	15,500.00	15,500.00	15,500.00	NO	NAUCALPAN	INCREMENTO EN BASE DE VALOR CATEGORIA 11 1990-2019
S	355	155	211	CENTRO ...	1	15,500.00	15,500.00	15,500.00	NO	NAUCALPAN	INCREMENTO EN BASE DE VALOR CATEGORIA 211 1990-2019
C	305	135	145	AVENIDA ...	1	13,500.00	13,500.00	13,500.00	NO	NAUCALPAN	INCREMENTO EN BASE DE VALOR CATEGORIA 145 1990-2019
F	355	155	35	AVENIDA ...	1	15,500.00	15,500.00	15,500.00	NO	NAUCALPAN	INCREMENTO EN BASE DE VALOR CATEGORIA 35 1990-2019
C	305	135	145	AVENIDA ...	1	13,500.00	13,500.00	13,500.00	NO	NAUCALPAN	INCREMENTO EN BASE DE VALOR CATEGORIA 145 1990-2019
C	305	135	145	AVENIDA ...	1	13,500.00	13,500.00	13,500.00	NO	NAUCALPAN	INCREMENTO EN BASE DE VALOR CATEGORIA 145 1990-2019
D	305	115	1	AVENIDA ...	1	11,500.00	11,500.00	11,500.00	NO	NAUCALPAN	INCREMENTO EN BASE DE VALOR CATEGORIA 1 1990-2019

INCREMENTOS EN BASE DE VALOR CATEGORIA 35 1990-2019: 1,100.00
 INCREMENTOS EN BASE DE VALOR CATEGORIA 145 1990-2019: 1,100.00
 TOTAL: 2,200.00

SECRETARÍA DE ECONOMÍA
 SECRETARÍA DE PLANEACIÓN Y ECONOMÍA
 SECRETARÍA DE FISCALÍA
 SECRETARÍA DE INFRAESTRUCTURA Y VIVIENDA
 SECRETARÍA DE SALUD
 SECRETARÍA DE TURISMO Y CULTURA
 SECRETARÍA DE URBANISMO Y OBRAS PÚBLICAS
 SECRETARÍA DE EDUCACIÓN
 SECRETARÍA DE DESARROLLO SOCIAL
 SECRETARÍA DE AMBIENTE Y PROTECCIÓN AMBIENTAL
 SECRETARÍA DE TRANSPORTES Y MEDIOS DE COMUNICACIÓN
 SECRETARÍA DE SEGURIDAD PÚBLICA
 SECRETARÍA DE ENERGÍA
 SECRETARÍA DE AGUAS
 SECRETARÍA DE CULTURA Y PATRIMONIO
 SECRETARÍA DE DEPORTE Y RECREACIÓN
 SECRETARÍA DE FERIA Y COMERCIO
 SECRETARÍA DE INDUSTRIA Y PROMOCIÓN EMPRESARIAL
 SECRETARÍA DE JUSTICIA
 SECRETARÍA DE MUESTREO Y CONTROL DE CALIDAD
 SECRETARÍA DE PARTICIPACIÓN CIUDADANA
 SECRETARÍA DE PROMOCIÓN Y ATENCIÓN A LA COMUNIDAD
 SECRETARÍA DE TRÁFICO Y VEHÍCULOS
 SECRETARÍA DE VIVIENDA Y OBRAS PÚBLICAS
 SECRETARÍA DE ZONIFICACIÓN URBANA
 SECRETARÍA DE PLANEACIÓN Y ECONOMÍA
 SECRETARÍA DE FISCALÍA
 SECRETARÍA DE INFRAESTRUCTURA Y VIVIENDA
 SECRETARÍA DE SALUD
 SECRETARÍA DE TURISMO Y CULTURA
 SECRETARÍA DE URBANISMO Y OBRAS PÚBLICAS
 SECRETARÍA DE EDUCACIÓN
 SECRETARÍA DE DESARROLLO SOCIAL
 SECRETARÍA DE AMBIENTE Y PROTECCIÓN AMBIENTAL
 SECRETARÍA DE TRANSPORTES Y MEDIOS DE COMUNICACIÓN
 SECRETARÍA DE SEGURIDAD PÚBLICA
 SECRETARÍA DE ENERGÍA
 SECRETARÍA DE AGUAS
 SECRETARÍA DE CULTURA Y PATRIMONIO
 SECRETARÍA DE DEPORTE Y RECREACIÓN
 SECRETARÍA DE FERIA Y COMERCIO
 SECRETARÍA DE INDUSTRIA Y PROMOCIÓN EMPRESARIAL
 SECRETARÍA DE JUSTICIA
 SECRETARÍA DE MUESTREO Y CONTROL DE CALIDAD
 SECRETARÍA DE PARTICIPACIÓN CIUDADANA
 SECRETARÍA DE PROMOCIÓN Y ATENCIÓN A LA COMUNIDAD
 SECRETARÍA DE TRÁFICO Y VEHÍCULOS
 SECRETARÍA DE VIVIENDA Y OBRAS PÚBLICAS
 SECRETARÍA DE ZONIFICACIÓN URBANA

SECRETARÍA DE ECONOMÍA
 SECRETARÍA DE PLANEACIÓN Y ECONOMÍA
 SECRETARÍA DE FISCALÍA
 SECRETARÍA DE INFRAESTRUCTURA Y VIVIENDA
 SECRETARÍA DE SALUD
 SECRETARÍA DE TURISMO Y CULTURA
 SECRETARÍA DE URBANISMO Y OBRAS PÚBLICAS
 SECRETARÍA DE EDUCACIÓN
 SECRETARÍA DE DESARROLLO SOCIAL
 SECRETARÍA DE AMBIENTE Y PROTECCIÓN AMBIENTAL
 SECRETARÍA DE TRANSPORTES Y MEDIOS DE COMUNICACIÓN
 SECRETARÍA DE SEGURIDAD PÚBLICA
 SECRETARÍA DE ENERGÍA
 SECRETARÍA DE AGUAS
 SECRETARÍA DE CULTURA Y PATRIMONIO
 SECRETARÍA DE DEPORTE Y RECREACIÓN
 SECRETARÍA DE FERIA Y COMERCIO
 SECRETARÍA DE INDUSTRIA Y PROMOCIÓN EMPRESARIAL
 SECRETARÍA DE JUSTICIA
 SECRETARÍA DE MUESTREO Y CONTROL DE CALIDAD
 SECRETARÍA DE PARTICIPACIÓN CIUDADANA
 SECRETARÍA DE PROMOCIÓN Y ATENCIÓN A LA COMUNIDAD
 SECRETARÍA DE TRÁFICO Y VEHÍCULOS
 SECRETARÍA DE VIVIENDA Y OBRAS PÚBLICAS
 SECRETARÍA DE ZONIFICACIÓN URBANA

ANEXO V
OFICIO DE OPINIÓN TÉCNICA PROCEDENTE, EMITIDA POR EL IGCEM



GOBIERNO DEL
ESTADO DE MÉXICO



EDOMEX
SECRETARÍA DE FISCALÍA, RECAUDACIÓN Y POLÍTICAS

"2021. Año de la Consumación de la Independencia y la Grandeza de México"

Toluca de Lerdo, México, agosto 30 de 2021
207C0101050006L/837/2021

ARQ. PATRICIA ELISA DURAN REVELES
PRESIDENTA MUNICIPAL CONSTITUCIONAL
DE NAUCALPAN DE JUÁREZ, MÉXICO
P R E S E N T E

En cumplimiento a lo establecido por los Artículos 170 fracciones I y XI, y 195 fracción II del Código Financiero del Estado de México y Municipios; 8 fracciones III y VI, 52 y 53 del Reglamento del Título Quinto del Código Financiero del Estado de México y Municipios; me permito comunicar a usted la **OPINIÓN TÉCNICA** de este Instituto respecto a las **Propuestas de Actualización de las Tablas de Valores Unitarios de Suelo y Construcciones para el ejercicio fiscal 2022**, en los siguientes términos:

Las propuestas de actualización **SON PROCEDENTES TÉCNICAMENTE** en los términos planteados, toda vez que las **119 Áreas Homogéneas** cumplen con la normatividad establecida en los artículos 195 y 196 del Código Financiero del Estado de México y Municipios; 49, 50 y 51 del Reglamento del Título Quinto del Código Financiero del Estado de México; y Apartado V. Subapartado V.4, numerales 5, 6, 7, 8, 22 y 23 del Manual Catastral del Estado de México.

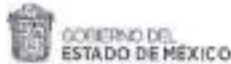
En este sentido, le comunico que fueron enviados, vía correo electrónico, los catálogos operativos (áreas homogéneas, calles, bandas de valor y manzanas), el resumen de movimientos, la cartografía lineal catastral a nivel de manzana y la **Tabla de Valores Unitarios de Construcciones** actualizada, en virtud de que este Instituto recibió la solicitud para la elaboración de este proyecto de propuesta de actualización para el ejercicio fiscal 2022.

En el mismo orden de ideas y con la finalidad de continuar con el proceso de actualización de las Tablas de Valores Unitarios de Suelo y Construcciones para el año **2022**, le manifiesto que con fundamento en lo dispuesto por el artículo 54 del Reglamento del Título Quinto del Estado de México y Municipios, dicho **proyecto de propuestas se deberá someter a consideración del H. Cabildo que usted preside**, con objeto de emitir la validación que en su caso corresponda para posteriormente integrar la iniciativa municipal y enviarla a la **LXI Legislatura del Estado de México a más tardar el 15 de Octubre del presente año** para su respectiva aprobación.



INSTITUTO DE INFORMACIÓN E INVESTIGACIÓN GEOGRÁFICA, ESTADÍSTICA Y CATASTRAL DEL ESTADO DE MÉXICO

Vialidad Alfredo del Mazo No. 1305, Int. B, Col. La Magdalena, C.P. 50210, Toluca, Estado de México
Tel. 01 722 21-0348



GOBIERNO DEL
ESTADO DE MÉXICO



EDOMÉX
GOBIERNO FEDERAL, UNIDAD Y JUSTICIA FEDERAL

"2021. Año de la Consumación de la Independencia y la Grandeza de México"

A efecto de homogeneizar las iniciativas municipales que se presenten a la Legislatura del Estado y en cumplimiento de lo establecido en el Artículo 55 del Reglamento del Título Quinto del Estado de México y Municipios, informo a usted que la iniciativa municipal deberá contener los siguientes documentos:

- I. Oficio dirigido a la LXI Legislatura del Estado (Específicamente al Secretario de Asuntos Parlamentarios);
- II. Certificación del Acuerdo contenido en el Acta de la sesión de cabildo en la que se aprobó el Proyecto;
- III. Los catálogos de áreas homogéneas, bandas de valor, manzanas y calles. (Anexos);
- IV. Proyecto de Tabla de Valores Unitarios de Construcciones. (Anexo).

Adicionalmente, la iniciativa municipal deberá de incluir la cartografía lineal catastral a nivel de manzana, con el fin de visualizar gráficamente la integración territorial del Municipio.

Sin otro particular, quedamos a sus apreciables órdenes para cualquier comentario al respecto.

ATENTAMENTE

AARÓN LÓPEZ RIVERA
DIRECTOR DE CATASTRO

C.c.p. Mtro. Leopoldo Corona Aguilar, Tesorero Municipal
Mtro. Javier Bravo Reyes, Titular del Área de Catastro Municipal
C. Martín Morales Hernández, Delegado del IGECEM en Naucalpan
Archivo



INSTITUTO DE INFORMACIÓN E INVESTIGACIÓN GEOGRÁFICA, ESTADÍSTICA Y CATASTRAL DEL ESTADO DE MÉXICO

Vialidad Alfredo del Mazo No. 1135, Int. B, Col. La Magdalena, C.P. 59019, Toluca, Estado de México
Tel. (01 722) 2159457

ANEXO VI
CATÁLOGOS: ÁREAS HOMOGÉNEAS BANDAS, CALLES, MANZANAS,
COLONIAS Y RESUMEN DE MOVIMIENTOS

ÁREAS HOMOGÉNEAS Municipio NAUCALPAN DE JUAREZ

Área Homogénea	Descripción	Uso	Frente Base	Fondo Base	Valor x m2
1	CRISTOBAL COLON	C 3	60	50	1,436.00
2	ALCE BLANCO	I 3	40	50	3,225.00
3	JARDINES DEL MOLINITO OLIVAR	H 2	10	20	1,710.00
4	INDUSTRIAL ATOTO NAUCALPAN	I 3	30	50	3,266.00
5	HNO MOLINITO LOMAS DE LA CAÑAD	H 2	10	20	1,192.00
6	SN ANTONIO ZOMEYUCAN ALTAMIRA	H 2	8	20	1,288.00
7	NAUCALPAN LOMAS TAURINAS	H 4	8	20	3,207.00
8	LOMAS DE CHAMAPA SAN JOSE	H 2	10	15	1,231.00
9	CD DE LOS NIÑOS EL TORITO	H 2	7	18	1,821.00
10	PARQUE DE LOS REMEDIOS	E-1	200	500	240.00
11	LAS AMERICAS	H 4	10	15	3,013.00
12	ENEACATLAN	E-1	200	500	1,914.00
13	MEGA COMERCIAL	C 2	280	400	3,190.00
14	STA CRUZ ACATLAN DIVERTIDO	C 2	60	70	3,573.00
15	ALFREDO V BONFIL BEHITO JUAREZ	H 2	8	20	1,215.00
16	LOMAS DEL CADETE VICENTE GUERRA	H 2	8	15	1,173.00
17	IZCALLI CHAMAPA	H 2	10	13	1,404.00
18	LA NEGRA MODELO	H 4	10	18	2,004.00
19	LOS PASTORES COLON DE ECHIGARA	H 4	10	15	3,518.00
20	SANTIAGO AHUZOTLA	H 2	10	25	1,567.00
21	METRO CUATRO CAMINOS	E-1	50	100	1,914.00
22	LOMAS DE SOTELO	C 3	20	40	3,190.00
23	MINAS PALACIO MINAS SAN MARTIN	H 2	10	20	1,022.00
24	EL PARQUE	H 4	10	20	3,522.00
25	LAZARO CARDENAS	H 2	10	20	1,865.00
26	AMPL OLIMPICA SAN RAFAEL	H 2	10	18	1,007.00
27	LAS HUERTAS, LOS CUERTOS	H 2	10	15	1,223.00
28	LAS TABIGUERAS LAS COLINAS	H 2	10	15	1,000.00
29	INDUSTRIAL ZOMEYUCAN	I 3	60	100	2,294.00
30	SAN JOSE RIO HONDO INDEPEND	H 2	9	20	1,266.00
31	HEROES DE LA REVOLUCION	H 4	8	20	3,181.00
32	LOS FRESNOS LOS	H 4	10	25	3,226.00

ÁREAS HOMOGÉNEAS Municipio NAUCALPAN DE JUÁREZ

Área Homogénea	Descripción	Uso	Frente Base	Fondo Base	Valor x m2
33	ALAMOS IZCALLI DEL BOSQUE	H 4	10	20	1,404.00
34	LOMAS DEL RIO	H 5	15	28	3,343.00
35	MEXICO 88 LA CHACONA	H 2	10	18	777.00
36	SAN MATEO EL COLORADO	H 2	10	30	571.00
37	LOMA COLORADA	H 2	10	20	900.00
38	CECATI	E 1	40	25	241.00
39	UNIDAD BUTEYM	H 2	10	20	383.00
40	LOMAS HIPÓDROMO	H 6	18	30	5,029.00
42	JARDINES DE SAN MATEO	H 5	15	20	3,410.00
43	LOMAS SANISIDRO REFORMA	H 3	8	20	1,488.00
44	MANUEL AVILA CAMACHO	H 4	8	20	3,751.00
45	LOMAS VERDES 1 2 3 4 SECC	H 5	10	20	3,410.00
46	CLUB DE GOLF	E 1	150	500	3,100.00
47	IPN ESIA	E 1	100	100	1,244.00
48	STA CRUZ D MONTE C SATELITE	H 5	10	24	3,151.00
49	VASO DE CRISTO	E 1	500	900	479.00
50	PARQUE DE MOCTEZUMA	E 1	400	600	479.00
51	LOS REMEDIOS	E 1	900	500	479.00
52	PARQUE NAUCALLI	E 1	500	430	459.00
54	PUEBLO DE SR. PCO. CHIMALPA	A 4	125	368	28.00
59	PUEBLO DE SR. PCO. CHIMALPA I	P 1	500	1365	24.00
60	VILLA ALPINA	H 5	20	65	547.00
61	VILLA ALPINA ESTE	H 1	20	50	332.00
62	SAN FRANCISCO CHIMALPA	H 2	10	25	265.00
63	LA UNIDAD, SAN FRANCISCO CHIMA	G 1	600	1545	6.00
64	CASAS VIEJAS, SAN FRANCISCO CH	P 1	750	1467	13.00
65	PUEBLO DE SR. PCO. CHIMALPA II	A 4	20	50	49.00
66	SAN MATEO NOPALA SANTIAGO	H 2	15	20	1,557.00
68	LOMAS DE TECAMACHALCO	H 6	15	30	4,254.00
69	EL TEJOCOTE LA PRESA	H 2	10	20	868.00
71	UNIVERSIDAD VALLE DE MEX	C 3	200	450	2,168.00
72	SAN MATEO NOPALA PRADERAS	H 2	10	20	1,162.00
76	PLAZA SATELITE	C 3	500	800	7,120.00

viernes, 27 de agosto de 2021

Página: 2 de 4

ÁREAS HOMOGÉNEAS Municipio NAUCALPAN DE JUÁREZ

Área Homogénea	Descripción	Uso	Frente Base	Fondo Base	Valor x m2
79	SAN JUAN TOTOLTEPEC	H 2	10	20	1,710.00
80	CD BRISA PASEOS DEL BOSQUE	H 4	10	26	3,211.00
81	PRADOS SAN MATEO JARDINES	H 4	10	20	3,180.00
82	COMERCIAL ACROPOLIS	C 3	200	300	3,827.00
83	LOMAS VERDES V SECC LA CONCORD	H 4	8	20	2,644.00
84	CUMBERES SAN MATEO	H 5	10	20	3,124.00
85	HUEVO MADRI	H 2	10	15	287.00
86	LOMAS DE OCCIPAGO	H 4	8	20	1,189.00
87	BOSQUES MOCTEZUMA 3MUNDO	H 2	10	18	1,072.00
88	10 DE ABRIL	H 2	10	20	1,404.00
89	SANTA CRUZ ACATLAN	H 2	12	25	1,561.00
90	FTES SATELITE FTES DEL SOL	H 5	9	18	2,770.00
91	AMPL SAN MATEO SAN MATEO	H 2	8	18	1,522.00
92	CIUDAD SATELITE ECHIGARAY	H 5	10	25	4,114.00
93	CIUDAD SATELITE	H 5	10	25	4,188.00
94	BOULEVARES	H 4	8	20	3,496.00
95	LOMA COLORADA SAN LORENZO	H 2	10	18	1,213.00
96	LOMAS DE SAN AGUSTIN	H 2	9	22	1,177.00
97	SAN RAFAEL CHAMAPA I II V	H 2	8	20	1,152.00
98	SAN LORENZO LA CANADA	H 2	9	20	670.00
99	LOMA LINDA	H 2	8	20	1,359.00
100	COMERCIAL LOS ARCOS	C 2	100	100	637.00
101	SAN MIGUEL TECAMACHALCO	H 4	9	18	3,319.00
102	LOMAS DE SOTELO HABITACIONAL	H 4	20	40	2,647.00
103	CLUB HIPICO	E 1	200	100	845.00
104	NATIMITAS	H 4	10	25	1,677.00
105	LOMAS VERDES	H 1	100	100	2,335.00
106	LA PRESA	H 1	100	100	383.00
107	CAMPO MILITAR	E 1	100	100	470.00
108	AMPLACION RIO HONDO	H 1	50	50	383.00
109	EJIDO CHIMALPA	H 1	50	50	96.00
110	PANTEON MEMORIAN	E 1	100	100	96.00
111	EJIDO CHIMALPA I	H 1	50	50	96.00
112	PANTEON LOS CIPRESSES	C 2	100	100	98.00

Viernes, 27 de agosto de 2021

Página: 3 de 4

ÁREAS HOMOGÉNEAS Municipio NAUCALPAN DE JUAREZ

Área Homogénea	Descripción	Uso	Fronte Base	Fondo Base	Valor x m2
113	CD SATELITE ZONA PONIENTE	H 5	15	23	4,479.00
114	LA CUSPIDE	H 4	8	15	2,105.00
115	MEXICO 68 COLINAS DE S MATEO	H 2	8	15	1,327.00
116	LOMAS DEL CADETE	H 2	8	15	777.00
117	PUEBLO DE SN FCO CHIMALPA II	F 1	1000	1500	17.00
118	EJIDO DE SN FRANCISCO CHIMALPA	F 1	1000	1670	17.00
119	EJIDO DE SN FRANCISCO CHIMALPA	A 4	600	1425	13.00
120	EJIDO DE SN FRANCISCO CHIMALPA	G 1	1000	1370	7.00
121	EJ SN FCO CHIMALPA Y PROP PRIV	A 4	1000	1500	13.00
122	EJIDO DE SANTIAGO TEPATLAXCO	F 1	700	2000	13.00
123	PUEBLO DE TEPATLAXCO	A 4	40	100	28.00
124	EJID SANTIAGO TEPATLAXCO Y AMP	F 1	500	1000	19.00
125	EJID SANTIAGO TEPATLAXCO Y AMP	G 1	400	1000	9.00
126	EJID SANTIAGO TEPATLAXCO Y AMP	G 1	1000	2000	7.00
127	EJID SN MATEO NOP Y TEPATLAXCO	G 1	1000	1500	7.00
128	EJIDO DE SAN MATEO NOPALA	G 1	1000	1000	7.00
129	AMP EJIDO DE SAN MATEO NOPALA	G 1	1000	1500	7.00
130	LOMAS VERDES RTA SECCION	H 5	12	25	2,705.00
131	AMP EJ SN MATEO NOP Y SANTIAGO	A 4	400	750	13.00
132	EJ SANTIAGO TEPATLAXCO Y ANPL	F 1	300	300	9.00

TOTAL de Áreas Homogéneas: 118

BANDAS

Municipio: NAUCALPAN DE JUAREZ

Banda	Zona Origen	Código de Calle	Tipo-Vialidad	Calle	Valor x m2
300	8	231	R	CENTRO COMERCIAL	8,481.00
301	7	83	B	FUENTES DE SATELITE	5,371.00
302	1	338	B	LOMAS VERDES	5,227.00
304	7	338	B	LOMAS VERDES	5,082.00
305	7	338	B	LOMAS VERDES	5,481.00
306	7	338	B	LOMAS VERDES	4,425.00
307	7	338	B	LOMAS VERDES	5,056.00
308	7	338	B	LOMAS VERDES	4,435.00
309	7	338	B	LOMAS VERDES	2,058.00
311	1	94	C	AVILA CAMACHO MANUEL	5,879.00
312	8	158	C	AVILA CAMACHO	8,014.00
314	7	158	C	DE LA SANTA CRUZ	6,848.00
315	8	158	C	AVILA CAMACHO	8,481.00
316	1	145	B	BAZ GUSTAVO	5,551.00
317	1	145	B	BAZ GUSTAVO	2,875.00
318	1	145	B	BAZ GUSTAVO	5,854.00
319	1	94	C	AVILA CAMACHO MANUEL	3,918.00
321	1	94	C	AVILA CAMACHO MANUEL	4,312.00
322	1	94	C	AVILA CAMACHO MANUEL	5,217.00
323	1	94	C	AVILA CAMACHO MANUEL	5,262.00
324	1	94	C	AVILA CAMACHO MANUEL	7,241.00
325	1	94	C	AVILA CAMACHO MANUEL	5,551.00
326	8	94	D	DE MAGALLANES FERNANDO	2,352.00
329	1	249	B	SANCHEZ COLIN SALVADOR	5,406.00
330	1	249	B	SANCHEZ COLIN SALVADOR	7,822.00
331	1	30	C	TOLUCA	5,406.00
332	1	1	B	16 DE SEPTIEMBRE	5,450.00
333	1	144	J	SAN ESTEBAN	5,005.00
334	1	144	J	SAN ESTEBAN	3,881.00
335	7	23	C	ENGINOS	5,159.00
336	7	23	C	ENGINOS	4,121.00
338	3	12	B	RIO HONDO	2,753.00
339	1	220	B	UNIVERSIDAD	4,646.00
340	1	220	B	UNIVERSIDAD	5,024.00
341	1	454	B	CIRCUNVALACION SUR	4,682.00
342	8	158	C	AVILA CAMACHO	7,822.00

viernes, 27 de agosto de 2021

Página: 1 de 3

BANDAS

Municipio: NAUCALPAN DE JUAREZ

Banda	Zona Origen	Código de Calle	Tipo-Vialidad	Calle	Valor x m2
343	8	158	C	AVILA CAMACHO	7,622.00
344	1	145	B	BAZ GUSTAVO	2,220.00
345	1	145	B	BAZ GUSTAVO	5,401.00
346	1	30	C	TOLUCA	4,748.00
347	1	453	B	CIRCUNVALACION NORTE	5,416.00
348	1	94	C	AVILA CAMACHO MANUEL	5,722.00
349	3	1	B	FUENTE DE TREV	6,850.00
350	3	13	B	FUENTE DE TRITONES	7,917.00
351	7	165	B	SUPER LOMAS VERDES	2,482.00
352	1	82	B	MEXICO	5,147.00
353	1	339	B	SAH MATEO	2,338.00
354	1	339	B	SAH MATEO	4,991.00
355	1	142	B	1 DE MAYO	5,283.00
356	1	182	I	NARANJOS	2,004.00
357	7	857	B	LOPEZ MATEOS A	1,902.00
358	7	857	B	LOPEZ MATEOS A	3,528.00
359	1	316	B	INGENIEROS MILITARES	3,790.00
360	7	71	B	MEXICO	3,227.00
361	3	4	B	VA. DE LA FUENTE	7,800.00
362	1	82	B	MEXICO	4,181.00
363	1	316	B	INGENIEROS MILITARES	3,528.00
364	7	857	B	LOPEZ MATEOS A	4,338.00
365	1	453	B	CIRCUNVALACION NORTE	5,270.00
366	8	158	C	AVILA CAMACHO	8,159.00
367	5	1	B	DE LOS ARCOS	1,202.00
368	5	1	B	DE LOS ARCOS	1,588.00
369	5	1	B	DE LOS ARCOS	2,014.00
370	5	160	B	CENTRAL	1,313.00
371	4	230	B	DEL ROSAL	2,101.00
372	4	223	H	MARGARITAS	2,840.00
373	1	106	B	JARDINES DE SAH MATEO	1,936.00
374	1	187	B	JUAREZ	4,885.00
375	1	82	B	MEXICO	4,347.00
376	7	156	C	DE LA SANTA CRUZ	4,351.00
377	5	1	B	DE LOS ARCOS	1,540.00
380	8	11	D	MANUEL F. IZQUIRRE	7,546.00

viernes, 27 de agosto de 2021

Página: 2 de 3

BANDAS

Municipio: NAUCALPAN DE JUAREZ

Banda	Zona Origen	Código de Calle	Tipo-Vialidad	Calle	Valor x m2
381	8	15	A	PATRUINCO PADILLA	7,548.00
382	8	231	R	CENTRO COMERCIAL	7,918.00
383	8	231	R	CENTRO COMERCIAL	7,932.00
384	8	324	R	CIRCUITO PUERICULTORES	7,548.00
385	7	8	B	SUPER AVENIDA LOMAS VERDES	4,820.00
386	7	172	G	PASEO ALEXANDER VON HUMBOLDT	4,236.00
387	7	175	G	PASEO DE LAS AMERICAS	4,236.00

TOTAL de Bandas: 79

CALLES

Municipio de NAUCALPAN DE JUAREZ

Zona Origen	Código de Calle	Tipo de Vialidad	Calles
1	1	B	9 DE SEPTIEMBRE
1	2	D	ZARAGOZA IGNACIO
1	3	D	RAMOS MILLAN
1	4	I	9 DE SEPTIEMBRE
1	5	B	DE LAS TORRES
1	7	D	PIRAMIDE
1	8	D	DE LA VICTORIA
1	9	D	INUEVA
1	10	D	LA VICTORIA
1	11	D	SABEL LA CATOLICA
1	12	B	INDUSTRIA NACIONAL
1	13	B	NORTEAMERICA
1	14	D	RENOCHAGO
1	15	D	CARACAS
1	16	D	BRASILIA
1	17	D	KINGSTON
1	18	D	BUENOS AIRES
1	19	D	18 DE MARZO
1	20	D	RIO DE JANEIRO
1	21	J	DE LA NARANJA
1	22	D	LIMA
1	23	B	SUDAMERICA
1	24	D	SECEBIL JOSE
1	25	D	GUERRERO VICENTE
1	26	D	ESFUERZO NACIONAL
1	27	I	HAITI
1	28	D	REPUBLICA DOMINICANA
1	29	D	MONTEVIDEO
1	30	C	TOLUCA
1	33	D	TARASCOS
1	36	D	BOGOTA
1	37	D	PUNTA DEL ESTE
1	38	D	CHACO
1	39	D	LA ASUNCION

viernes, 27 de agosto de 2021

Página: 1 de 100

CALLES

Municipio de NAUCALPAN DE JUAREZ

Zona Origen	Código de Calle	Tipo de Vialidad	Calles
1	40	0	BAHAMAS
1	41	0	CENTRAL
1	42	0	GUAYAGUIL
1	43	1	ALCE BLANCO
1	44	0	PUERTO RICO
1	45	0	QUITO
1	46	0	EL SALVADOR
1	47	0	GUERRERO
1	48	0	COCHABAMBA
1	49	0	ISLA DE TERRANOVA
1	50	0	LA PAZ
1	51	0	TRINIDAD TOBAGO
1	52	0	SANTAGO DE CHILE
1	53	0	CAJAMARCA
1	54	0	MONTREAL
1	55	0	DE LOS REMEDIOS
1	56	0	DE ITURBE DE AGUSTIN
1	57	0	NUEVA ESCOCIA
1	58	0	ALCE BLANCO
1	59	0	PARANA
1	60	0	ATENCO
1	61	1	3A DE JILOTEPEC
1	62	0	SPOREX
1	63	0	CALGARY
1	64	0	5 DE MAYO PROLONGACION
1	65	1	1A. DE JILOTEPEC
1	71	0	VALLE DE MEXICO
1	72	1	NEGRA MODELO
1	73	0	CALI
1	74	0	WASHINGTON
1	75	1	VALLE NACIONAL
1	76	0	CANADA
1	77	0	GUAYANA FRANCESA
1	78	0	GUAYANA HOLANDESA

vamos, 27 de agosto de 2021

Página: 2 de 165

CALLES

Municipio de NAUCALPAN DE JUÁREZ

Zona Origen	Código de Calle	Tipo de Vialidad	Calles
1	79	D	MANAGUA
1	80	D	OLYMPIA BRITANICA
1	81	D	ISLAS MALVINAS
1	82	B	MEXICO
1	83	D	NEGRO MODELO
1	84	D	ISLAS ORCADAS DEL SUR
1	85	A	SANTO DOMINGO
1	86	D	VALLE DE SOLIS
1	87	D	LA ALDEA
1	88	I	DE MANAGUA
1	89	D	LERMA
1	90	D	LA CABADA
1	91	A	1 CIUDAD ANTIGUA
1	92	B	CENTROAMERICA
1	93	D	LA CABADA
1	94	C	AVILA CAMACHO MANUEL
1	95	A	2 AV MEXICO
1	96	I	CALLE 5
1	97	D	CUAUHTEMOC PROLONGACION
1	98	A	2 STO DOMINGO
1	99	A	2 SAN SALVADOR
1	100	A	2 DE CIUDAD ANTIGUA
1	102	D	AGUILAR CANDEDO POLONG
1	103	I	DEL CHABACANO
1	104	D	CHABACANO
1	105	D	ORQUIDEA
1	106	B	JARDINES DE SAN MATEO
1	107	J	DE LOS REMEDIOS
1	108	D	RAMOS MILLAN PROL
1	109	J	DE LOS ARCOS
1	110	B	PARQUE DEL
1	111	D	ABASOLO
1	112	I	MORELOS
1	113	D	PROGRESO

viernes, 27 de agosto de 2021

Página: 3 de 100

CALLES

Municipio de NAUCALPAN DE JUÁREZ

Zona Origen	Código de Calle	Tipo de Vialidad	Calle
1	114	I	VICENTEFO
1	115	I	SIN NOMBRE
1	116	B	RIO DE LOS REMEDIOS
1	117	I	SIN NOMBRE
1	118	D	INDUSTRIA TEXTIL
1	119	D	20 DE NOVIEMBRE
1	120	D	CUAUTITLAN
1	122	D	TEXCOCO
1	123	D	AGUILAR CAMEDO
1	124	D	ACAMBAY
1	125	D	PIRAMIDE
1	126	B	MORELOS
1	127	I	DE LA PRIMAVERA
1	128	D	TEJANICINGO
1	129	B	URBINA
1	130	C	TOLUCA
1	131	D	TOTOLINGA
1	132	D	RIO TOTOLICA
1	133	D	SAN LUIS TLATILCO
1	134	B	DE LAS TORRES
1	135	D	PROTON
1	136	D	INDUSTRIA ELECTRICA
1	137	E	INDUSTRIA TEXTIL
1	138	I	DE LOS ARCOS
1	139	D	ORQUIDEA
1	140	B	BAZ GUSTAVO
1	141	D	NARANJOS
1	142	B	1 DE MAYO
1	143	B	ELECTRON
1	144	J	SAN ESTEBAN
1	145	B	BAZ GUSTAVO
1	146	B	GARRANZA VENUSTIANO
1	147	D	MAYO DE 5
1	148	I	1 DE MAYO

vamos, 27 de agosto de 2021

Página: 4 de 165

CALLES

Municipio de NAUCALPAN DE JUÁREZ

Zona Origen	Código de Calle	Tipo de Vialidad	Calles
1	149	B	DE LAS TORRES
1	150	S	DEL PARQUE
1	151	D	AVE CAMERCA
1	152	D	JARDIN
1	153	B	AGUABARDO PFOC
1	154	D	CHALCO
1	155	D	KTLAHUACA
1	156	C	AVILA CAMACHO MANUEL
1	157	D	9
1	158	D	OZUMBA
1	159	D	SN ANDRES ATOTO
1	160	D	8
1	161	I	FRESNELLO
1	162	D	HORMONA
1	163	D	SN ANDRES ATOTO
1	164	D	MILLAN AGUSTIN
1	165	D	NORTE SUR
1	166	D	5
1	167	D	7
1	168	I	ATENCO
1	169	D	SN HOMBRE
1	170	J	LAS ARMAS
1	171	D	CHIMALPOCOCA
1	172	D	CAMBIO A LA MONTADA
1	177	B	PROGRESO
1	178	D	ESCAPE
1	179	D	3
1	180	D	ARROYUELO RIBERA DEL RIO
1	181	D	PLASTICOS
1	182	I	NARANJOS
1	183	B	SAN FRANCISCO
1	184	B	UNO
1	185	I	15 DE SEPTIEMBRE
1	186	I	PIRANDE

viernes, 27 de agosto de 2021

Página: 5 de 165

CALLES

Municipio de NAUCALPAN DE JUÁREZ

Zona Origen	Código de Calle	Tipo de Vialidad	Calles
1	187	0	JUAREZ
1	188	0	VALLE MORELOS
1	189	0	2 DE ABRIL
1	190	0	VALLE DE TENANGO
1	191	0	VALLE DE JILOTEPEC
1	192	0	HIDALGO
1	193	0	VALLE DE TOLUCA
1	195	1	PRIMAVERA
1	196	0	VALLE DE ZUMPANGO
1	197	0	DEL CARIBE
1	198	0	LAS ESTACAS
1	199	0	CAMAGUEY
1	200	0	VALLE DE BRAVO
1	201	0	ARUBA
1	202	1	TAXIMAY
1	203	1	VALLE DE SOLIS
1	204	0	TEGUCIGALPA
1	205	0	VILLA DEL CARBON
1	206	0	GUERRERO VICENTE
1	207	1	CIUDAD ANTIGUA
1	208	1	SAN SALVADOR
1	209	1	SANTO DOMINGO
1	211	0	CIUDAD ANTIGUA
1	213	1	VILLA NICOLAS ROMERO
1	214	1	TEGUCIGALPA
1	215	0	SALVADOR
1	216	0	1
1	217	0	2
1	218	0	SANTO DOMINGO
1	219	0	3
1	220	0	UNIVERSIDAD
1	221	0	DE LA CRUZ
1	222	0	ESTE
1	223	0	SAN LUIS TLATILCO OESTE

Fecha: 27 de agosto de 2021

Página: 5 de 105

CALLES

Municipio de NAUCALPAN DE JUAREZ

Zona Origen	Código de Calle	Tipo de Vialidad	Calles
1	224	1	URBNA
1	225	0	OLMECAS
1	226	0	NEUTRON
1	227	1	URBNA
1	228	0	ATOMO
1	229	E	URBNA
1	231	0	VILLADA JOSE VICENTE
1	232	0	VILLA FUENTES JOSE M
1	233	B	FERROGARRILES NACIONALES
1	234	B	ZUBIETA JOSE
1	236	0	JUAREZ BENITO
1	237	0	CAMPOS MENA MANUEL
1	238	B	BAZ GUSTAVO
1	240	0	FABELA ISIDRO GOBERNADOR
1	246	0	GOMEZ ABUNDIO GRAL GOBERNADOR
1	247	0	GOMEZ FLIBERTO
1	248	J	AHUZOTLA
1	249	B	SANCHEZ COLIN SALVADOR
1	250	0	TALTENANGO
1	251	0	MORALES PASCUAL
1	252	0	MORELOS MOLINA PASCUAL
1	253	0	SOLDRANO LUIS
1	254	0	DE LA CRUZ
1	255	0	LARA WEINCESLAO
1	256	0	ZARATE ALFREDO
1	257	0	DIAZ MANUEL
1	258	0	RMA PALACIO CARLOS GOBERNADOR
1	259	0	DEL MAZO ALFREDO GOBERNADOR
1	260	0	GUTIERREZ JOSE LUIS GOBERNADOR
1	261	0	SAN LORENZO
1	262	0	MELCHOR MUSQUIZ
1	264	0	MUNICIPIO LIBRE
1	266	0	JUAREZ BENITO
1	268	0	SOBERANIA ESTATAL

viernes, 27 de agosto de 2021

Página: 7 de 100

CALLES

Municipio de NAUCALPAN DE JUÁREZ

Zona Origen	Código de Calle	Tipo de Vialidad	Calles
1	267	0	DEL RIO
1	268	0	MADERO FRANCISCO I
1	269	0	RIVERA
1	270	0	ZAPATA EMILIANO
1	271	0	GARRANZA VENUSTIANO
1	272	0	LOPEZ MATEOS ADOLFO
1	273	0	VILLA FRANCISCO
1	274	0	PLAN DE GUADALUPE
1	275	0	PORTES DEL EMILIO
1	281	0	HIDALGO Y COSTILLA MIGUEL
1	282	0	OBREGON ALVARO
1	283	0	REYES BERNARDO
1	284	0	MORELOS
1	285	0	ALVAREZ MORENO ROMAN
1	286	0	VELAZQUEZ MANCILLA MIGUEL
1	287	0	ECHEVERRIA ALVAREZ LUIS
1	289	0	PLAN DE AYALA
1	290	0	LAZARO CARDEJAS GENERAL
1	291	0	MADERO GUSTAVO A
1	292	0	RIO DE LOS REMEDIOS
1	293	0	ALBORADA
1	294	0	LA BARRANCA
1	295	0	EL ROCIO
1	296	0	CAPISAYO
1	297	0	LA OBIA
1	298	R	RIVERA DE ECHEGARAY
1	299	0	CUMBRES
1	300	B	ECHEGARAY
1	301	0	LA ARBOLEDA
1	302	0	LA ESTRELLA
1	303	0	PEDASCAL
1	304	0	SAN JOSE
1	305	0	CORONA
1	306	0	SANTA PAULA

viernes, 27 de agosto de 2021

Página: 6 de 105

CALLES

Municipio de NAUCALPAN DE JUAREZ

Zona Origen	Código de Calle	Tipo de Vialidad	Calle
1	308	0	SAN SIMON
1	310	0	LA CAPILLA
1	311	0	RIVERA DE ECHEGARAY
1	316	0	LA FLORA
1	317	0	EL TRAMONTE
1	318	0	LA CIENEGA
1	319	0	EL PORTAL
1	320	0	LA ALBORCA
1	321	0	RIVERA DEL RIO
1	322	0	LA CAMPIDA
1	323	0	LA LLANURA
1	324	0	EL BOSQUE
1	325	0	EL VALLE
1	326	0	EL PRADO
1	327	0	EL MANANTIAL
1	328	0	LA SERRANIA
1	329	0	EL MONTE
1	330	0	TARASCOS
1	331	0	ZAPOTECAS
1	332	0	GORAS
1	333	0	SANTA MARIA
1	334	0	OTOMES
1	335	0	SANTA LUCIA
1	336	0	MIXTECAS
1	337	0	TARAHUMARAS
1	338	8	LOMAS VERDES
1	339	8	SAN MATEO
1	340	0	YAQUIS
1	341	0	HUCHILES
1	342	0	OLMECAS
1	343	8	MÉXICAS
1	344	0	DEL TEJCOTE
1	345	0	PUREPECHAS
1	346	0	LOS NAHUATLS

vamos, 27 de agosto de 2021

Página: 9 de 165

CALLES

Municipio de NAUCALPAN DE JUAREZ

Zona Origen	Código de Calle	Tipo de Vialidad	Calles
1	351	0	JUAREZ
1	352	A	REFORMA
1	353	0	DE LOS REMEDIOS
1	354	0	SAN FRANCISCO DE ASIS
1	355	0	JUAREZ BENITO
1	356	0	PARKUE TANGTARO
1	357	0	19 DE SEPTIEMBRE
1	358	0	RODRIGA
1	359	0	GRANADITAS
1	360	0	METEPEC
1	361	0	MADERO POCO I PROLONG
1	362	0	ZAPATA EMIANO
1	363	1	ZAPATA EMIANO
1	364	0	CHIMALPOCOCA
1	365	B	PRADO ORIENTE
1	366	0	GAZA Y VALENCIA
1	367	0	PLAN SEXENAL
1	368	0	ZAPATA EMIANO RTXO
1	369	0	MADERO FRANCISCO I
1	370	1	MADERO FRANCISCO I
1	371	0	CALIFORNIA
1	372	0	NUEVO MEXICO
1	373	0	HIDALGO
1	374	1	SN FRANCISCO
1	375	0	SAN JOSE DE LOS LEONES
1	376	0	CARRANZA VENUSTIANO
1	377	0	ESFUERZO
1	378	E	DE ABASOLO
1	379	B	ZAPATA EMIANO
1	380	0	TLAHERANTLA
1	381	0	PROLONGACION
1	386	0	ATIZAPAN DE ZARAGOZA
1	387	0	METEPEC
1	388	0	VALLE DE BRAVO

viernes, 27 de agosto de 2021

Página: 10 de 100

CALLES

Municipio de NAUCALPAN DE JUÁREZ

Zona Origen	Código de Calle	Tipo de Vialidad	Calles
1	380	0	ATIZAPÁN DE ZARAGOZA
1	380	0	SAN ANDRÉS ATOTO
1	391	0	KENNEDY JOHN F
1	392	8	ATLACONULCO
1	393	0	OLIMAJUATO
1	394	0	GARRANZA EMILIO
1	395	0	RÍO FRÍO
1	396	8	INGENIEROS MILITARES
1	397	0	ZAPADORES
1	398	0	SAVICTORUM PROLONGACION
1	399	8	RÍO SAN JOAQUÍN
1	400	0	SIN NOMBRE
1	401	0	JOSELLLO
1	402	0	CARNICERÍO
1	403	0	FREG LUB
1	404	0	SEGURA VICENTE
1	405	1	DÍAZ PONCIANO
1	406	0	SILVETI JUAN
1	408	0	MANIQUETE
1	409	0	SAN MATEO
1	410	0	TORRES RICARDO
1	411	0	LOPEZ CARMELO
1	412	1	SIN NOMBRE
1	413	8	PARK DE CHAPULTEPEC
1	414	0	GLUMANN FELIX
1	415	0	PARK DE LOS REMEDIOS
1	416	1	ESTRELLA
1	417	8	DE LA CADADA
1	421	0	PARK DE ORIZABA
1	423	0	PARK DE ROSENCHÉVE
1	424	0	PARK DE MALINCHÉ
1	425	0	PARK MOLINO DE FLORES
1	426	0	PARK DEL CONTADOR
1	427	0	PARK MONTE BELLO

viernes, 27 de agosto de 2021

Página: 11 de 100

CALLES

Municipio de NAUCALPAN DE JUÁREZ

Zona Origen	Código de Calle	Tipo de Vialidad	Calles
1	428	0	PARKUE CUPATITZIO
1	429	0	PARKUE DEL CHICO
1	430	1	SIN NOMBRE
1	431	1	JUAREZ
1	432	0	MARSAO
1	433	1	SIN NOMBRE
1	434	1	MARSAO
1	435	1	SIN NOMBRE
1	436	1	SIN NOMBRE
1	437	0	SIN NOMBRE
1	438	1	SIN NOMBRE
1	439	0	SIN NOMBRE
1	440	1	SIN NOMBRE
1	441	1	SIN NOMBRE
1	442	1	SIN NOMBRE
1	443	1	SIN NOMBRE
1	444	1	SIN NOMBRE
1	445	5	CALVARIO
1	446	1	3A LA CATOLICA ISABEL
1	447	1	2A LA CATOLICA ISABEL
1	448	1	1A ISABEL LA CATOLICA
1	449	1	3A LA CATOLICA ISABEL
1	450	1	2A LA CATOLICA ISABEL
1	451	1	1A ISABEL LA CATOLICA
1	452	1	SIN NOMBRE
1	453	B	CIRCUNVALACION NORTE
1	454	B	CIRCUNVALACION SUR
1	508	S	SAN LUIS TLATILCO
1	509	S	LAS TORRES
1	510	0	SIN NOMBRE
1	511	0	TOTOLICA
1	512	1	20 DE NOVIEMBRE
1	513	0	REMEDIOS PROL
1	514	1	1A AGUILAR CANIBO

viernes, 27 de agosto de 2021

Página: 12 de 100

CALLES

Municipio de NAUCALPAN DE JUÁREZ

Zona Origen	Código de Calle	Tipo de Vialidad	Calles
1	515	I	3A AGUILAR CANDIDO
1	517	O	CHIMALPOPOCA
1	541	O	5 DE MAYO PROL
1	550	O	PARKUE DEL TEPEYAC
1	551	I	ECHVEERRA ALVAREZ LUIS
1	552	I	SIN NOMBRE
1	553	O	PARKUE DE LA ESTRELLA
1	560	A	MANAGUA
1	561	I	SANCHEZ COLIN SALVADOR
1	563	A	ATIZAPAN DE ZARAGOZA 1
1	564	A	ATIZAPAN DE ZARAGOZA 2
1	565	I	ABASOLO
1	566	I	JACOB
1	605	O	SIN NOMBRE
1	649	O	SIN NOMBRE
1	721	I	SIN NOMBRE
3	1	B	FUENTE DE TREVÍ
3	2	B	BOSQUES
3	3	O	17
3	4	B	1A. DE LA FUENTE
3	5	O	FUENTE DEL ACUEDUCTO
3	6	O	18
3	7	O	19
3	8	O	FUENTE DE LA JUVENTUD
3	9	O	FUENTE DE MOLINO
3	10	O	20
3	11	B	FUENTE DE LAS AGUILAS
3	12	B	RIO HONDO
3	13	B	FUENTE DE TRITONES
3	14	I	DE LAS FUENTES
3	15	O	FUENTE DEL NIDO
3	16	B	INDUSTRIA MILITAR
3	17	I	3A CARMONA DAMBAI
3	18	I	2A FUENTE DE LOS LEONES

viernes, 27 de agosto de 2021

Página: 13 de 165

CALLES

Municipio de NAUCALPAN DE JUÁREZ

Zona Origen	Código de Calle	Tipo de Vialidad	Calles
3	19	0	RETORNO AGUA CALIENTE
3	20	0	FUENTE DE LOS LEONES
3	21	8	PASEO DEL PIPILA
3	22	8	FUENTE DE LOS LEONES
3	23	0	RIO HONDO
3	24	1	RIO ESCONDIDO
3	25	1	DE ASCOT
3	26	1	BELMONT
3	27	0	SIN NOMBRE
3	28	1	LONG CHAMPS
3	29	0	TANFORAN
3	30	1	JAMAICA
3	31	1	PASEO DE LA HERRADURA
3	32	1	3A DE LA FUENTE
3	33	1	3A DE LA FUENTE
3	36	8	EXPLANADA DE LAS FUENTES
3	37	0	CARMONA DAMIAN
3	38	1	DE SARATOGA
3	39	8	ANGELES
3	40	1	27 DE MAYO
3	41	0	MENDOZA NARCISO
3	42	0	STA ANITA
3	43	0	RIVAS GUILLEN C
3	44	0	JEREZ
3	45	8	PASEO DE LA HERRADURA
3	46	8	CONSCRIPTO
3	47	0	FUENTE DE PETROLEOS
3	48	0	FUENTE DE LAS PIRAMIDES
3	49	0	HITLAPEXCO
3	50	8	MIRADOR
3	51	1	FUENTE DEL RETIRO
3	52	0	FUENTE DE NEZAHUALCOYOTL
3	53	8	FUENTE DE LA DANIA
3	54	1	FUENTE DE LAS PIRAMIDES

vamos, 27 de agosto de 2021

Página: 14 de 165

CALLES

Municipio de NAUCALPAN DE JUÁREZ

Zona Origen	Código de Calle	Tipo de Vialidad	Calle
3	55	0	FUENTE DE HERCULES
3	56	0	FUENTE BLANCAS
3	57	0	FUENTE DE SANSON
3	58	0	PALESMO
3	59	1	FUENTE DE PETROLEOS
3	60	0	FUENTE ANA DE ARCO
3	61	0	FUENTE RABIA
3	62	0	ACUESCUNCO
3	63	0	FUENTE EMANUELLE
3	64	0	FUENTE FLORES
3	65	0	JAMAICA
3	66	S	3A CARMONA DAMIAN
3	67	S	2A CARMONA DAMIAN
3	68	S	1A CARMONA DAMIAN
3	71	0	CHAYYICAME
3	72	0	FUENTE DEL SALVADOR
3	73	0	TLAXCATTLA
3	74	1	FUENTE DE FLORES
3	75	0	FUENTE DE NAYA
3	76	0	FUENTE ADAM
3	77	0	TEXCALCO
3	78	0	BELMONT
3	79	1	FUENTE ADAM
3	80	1	MONTE CARLO
3	81	1	SARATOGA
3	82	1	SARATOGA
3	83	1	DE AUVILLE
3	84	1	ACUEDUCTO
3	85	0	AGUA CALIENTE
3	86	0	22 DE DICIEMBRE
3	87	0	16 DE SEPTIEMBRE
3	88	0	8 DE SEPTIEMBRE
3	89	0	14 DE AGOSTO
3	90	0	FUENTE DE TECAMACHALCO

vienen, 27 de agosto de 2021

Página: 15 de 165

CALLES

Municipio de NAUCALPAN DE JUÁREZ

Zona Origen	Código de Calle	Tipo de Vialidad	Calles
3	91	0	27 DE ABRIL
3	92	0	8 DE MAYO
3	93	0	16
3	94	0	17
3	95	0	26 DE MARZO
3	96	0	ACUEDUCTO RIO LERMA
3	97	1	20
3	98	0	19 DE FEBRERO
3	99	0	14
3	105	1	RINCONADA DE LOS LEONES
3	106	1	RIO HONDO
3	107	0	ANGELES
3	108	0	ZARAGOZA IGNACIO
3	109	0	FUENTE PLATERIAS
3	110	0	RAMAS
3	111	0	C RODRIGUEZ ANTONIO ORAL
3	112	0	FUENTE CONCORDIA
3	113	0	E CALLES PLUTARCO
3	114	0	PASAJE
3	115	0	ESCOBEDO MARIANO ORAL
3	116	0	FUENTE SÚPLICIO
3	117	0	SALTO DEL AGUA
3	118	0	ESTRADA
3	119	0	SALTO
3	120	0	ALVARADO
3	121	0	LIBANO MONTE
3	122	0	PISA FUENTE
3	123	0	CANTARITO
3	124	0	JARA
3	125	0	GOMEZ MITON ANGEL
3	126	0	BLANCO
3	127	0	FUENTE BASTILLA
3	128	0	CONCORDIA
3	129	0	FUENTE CERVANTES

vamos, 27 de agosto de 2021

Página: 16 de 165

CALLES

Municipio de NAUCALPAN DE JUÁREZ

Zona Origen	Código de Calle	Tipo de Vialidad	Calles
3	130	0	FUENTE CIBELES
3	131	0	FUENTE DE MERCURIO
3	132	0	FUENTE DE VERONIA
3	133	0	FUENTE DE QUIOTE
3	134	0	FUENTE DE NEPTUNO
3	135	0	SN PEDRO
3	141	0	FUENTE DE TIVOLI
3	142	B	FUENTE DEL SOL
3	143	0	FUENTE DE CAO
3	144	I	DE BACO
3	145	0	FUENTE DEL PESCADOR
3	146	I	1A. FUENTE DE LAS PIRAMIDES
3	147	0	GONZALEZ ABRAHAM
3	148	B	MADERO FRANCISCO I
3	149	0	FIGUEROA ANDRES GRAL
3	150	0	SERDAN AGUILES
3	151	0	ROMERO MATIAS
3	153	B	BAZ ENILIO
3	154	B	CAMBIO ARENERO
3	155	B	TOLUCA
3	156	0	26
3	157	0	TEHACINGO
3	158	0	NEVADO DE TOLUCA
3	159	0	VEINTICINCO
3	160	0	POPOCATEPETL
3	161	I	21
3	162	I	20
3	163	A	MARGARITAS
3	164	A	ROSAS
3	165	I	19
3	166	A	SEIS
3	167	A	CINCO
3	168	A	4
3	169	0	18

viernes, 27 de agosto de 2021

Página: 17 de 100

CALLES

Municipio de NAUCALPAN DE JUÁREZ

Zona Origen	Código de Calle	Tipo de Vialidad	Calles
3	170	A	3
3	171	I	EMILIO SBAZ
3	172	O	NEVADO DE COLIMA
3	173	O	SARRANCA
3	174	I	1A LERMA
3	175	I	2 LERMA
3	176	A	2
3	177	O	12
3	178	O	PCO DE DRIZABA
3	179	O	AJUSCO
3	180	O	RIO HONDO
3	181	O	3
3	182	O	JUAREZ BENITO
3	183	O	HUDD MIXTEGO
3	184	O	RIO BALSAS
3	185	O	JORILLO
3	186	O	AMARO JOAQUIN
3	187	O	SUASUA FORTUNATO GRAL
3	188	B	OSUNA CARLOS
3	189	B	ROSAS DE LAS
3	190	O	SANTOS JOSE
3	191	O	A DE LA GARZA PABLO GRAL
3	192	O	MEJICHACA ABELARDO GRAL
3	193	O	M BANDERAS JUAN GRAL
3	194	O	GALDANA HERMENEGILDO GRAL
3	195	O	ELIZONDO ALFREDO CORONEL
3	196	I	R SANCHEZ PILAR
3	197	O	M GARZA JESUS GRAL
3	198	O	MAGNOLIAS
3	199	O	ALDAMA IGNACIO
3	200	O	SAUCEDO ANDRES GRAL
3	201	O	VALLE LEANDRO GRAL
3	202	O	VICTORSA GUADALUPE GRAL
3	203	O	AVILA CAMACHO MANUEL GRAL

vemas, 27 de agosto de 2021

Página: 18 de 105

CALLES

Municipio de NAUCALPAN DE JUÁREZ

Zona Origen	Código de Calle	Tipo de Vialidad	Calles
3	204	0	SEGURO VICENTE GRAL
3	205	0	MURGUA FRANCISCO GRAL
3	206	0	JUAREZ BENITO PROLONG
3	207	0	ACUEDUCTO DEL RIO LERMA
3	208	H	ARENERA EL OLIVO SAN ESTEBAN
3	209	A	CLAVEL
3	210	A	1
3	211	L	URQUIZO FRANCISCO GRAL
3	212	0	MINA FRANCISCO JAVIER GRAL
3	213	0	BRAVO NICOLAS GRAL
3	214	0	ARRIATA DOMINGO GRAL
3	215	0	HILL BENJAMIN GRAL
3	216	1	NAVARRO PAULINO GRAL
3	217	0	GUERRERO VICENTE GRAL
3	218	0	1
3	219	0	CARRANZA VENUSTIANO
3	220	0	24
3	221	0	8
3	222	0	SIETE
3	223	0	VEINTITRES
3	224	0	4
3	225	0	10
3	226	0	22
3	227	0	ONCE
3	228	0	BUELNA RAFAEL GRAL
3	229	B	LOPEZ MATEOS A
3	230	0	13
3	231	B	CARRANZA JESUS
3	232	0	SEIS
3	233	0	OBREGON ALVARO GRAL
3	234	0	SARRAFKA
3	235	B	DEL PUENTE
3	236	0	ZAPATA ENRIQUE GRAL
3	237	0	TENANCINDO

viernes, 27 de agosto de 2021

Página: 19 de 105

CALLES

Municipio de NAUCALPAN DE JUÁREZ

Zona Origen	Código de Calle	Tipo de Vialidad	Calles
3	238	0	15
3	239	1	CERRO DE LAS CRUCES
3	240	0	14
3	241	E	TORREZ GASINO
3	242	0	TANCITARO
3	243	0	18
3	244	0	17
3	245	0	PARCUTIN
3	246	1	CASTRO CESAREO GRAL
3	247	0	CARDENAS LAZARO GRAL
3	248	0	ETACCHUATL
3	249	0	MUCEL ACERRATO JOAQUIN GRAL
3	250	1	MUCEL ACERRATO JOAQUIN GRAL
3	251	0	FRESNOS
3	252	1	CABILLAS
3	253	0	TRUENOS
3	254	0	FRULES
3	255	1	2 MUCEL ACERRATO JOAQUIN GRAL
3	257	0	34
3	258	0	26
3	259	0	36
3	260	0	VEINTINUEVE
3	261	0	33
3	262	0	SIN NOMBRE
3	263	A	SIN NOMBRE
3	264	0	31
3	265	0	32
3	266	0	SIN NOMBRE
3	267	0	BRAVO NICOLAS
3	268	0	SIN NOMBRE
3	269	0	GONZALEZ PABLO GRAL
3	270	0	VILLAREAL CELEDONIO MAYOR
3	271	0	R SANCHEZ PILAR
3	272	1	JUVENTUD

viernes, 27 de agosto de 2021

Página: 20 de 100

CALLES

Municipio de NAUCALPAN DE JUAREZ

Zona Origen	Código de Calle	Tipo de Vialidad	Calles
3	273	0	SUBIDA DEL TEMPLO
3	274	0	TERRAPLEN
3	275	0	SAN JOSE
3	276	0	3
3	277	0	PLAYA MOCAMBO
3	278	0	PLAYA AZUL
3	279	0	PLAYA VERACRUZ
3	280	0	VALLE ALTO
3	281	5	FABELA ISIDRO
3	282	0	FABELA ISIDRO
3	283	0	MAGDALENA
3	284	0	NUOVO CAMINO A HUIXQUILLICAN
3	285	0	BUEHAVISTA
3	286	1	5 DE FEBRERO
3	287	0	5 DE FEBRERO
3	288	5	ESTADO DE MEXICO
3	289	5	2A CARRANZA EMILIO
3	290	0	16 DE SEPTIEMBRE
3	291	0	CRUZ DE LA
3	292	1	2 CARRANZA EMILIO
3	293	1	DEPORTE DEL
3	294	1	3 CARRANZA EMILIO
3	295	0	1A CARRANZA EMILIO
3	296	1	4 CARRANZA EMILIO
3	297	1	MAGDALENA
3	298	0	SARABIA FRANCISCO
3	299	E	DEL RELAMPAZO
3	300	0	SIERRA MADRE DEL NORTE PROLONG
3	301	0	DE LA ROSA
3	302	0	SIERRA DE TLAXCALA
3	303	0	MONTES DE OCA FERNANDO
3	304	0	ESCLITA JUAN
3	305	0	DEL SORDO
3	306	0	SIERRA MADRE DEL NORTE

viernes, 27 de agosto de 2021

Página: 21 de 105

CALLES

Municipio de NAUCALPAN DE JUÁREZ

Zona Origen	Código de Calle	Tipo de Vialidad	Calles
3	307	0	MELGAR AGUSTIN
3	308	0	SIERRA HERMOSA
3	300	0	SIERRA PIRUL
3	310	0	DE LA BARRERA JUAN
3	311	0	VAZQUEZ LEOPOLDO
3	312	0	ARENERA
3	313	0	LOPEZ RAYON IGNACIO
3	314	0	QUIROGA PABLO GRAL
3	315	0	LOPEZ DE LA CESAR GRAL
3	316	0	SIERRA DEL CAPULIN
3	317	0	ALLENDE IGNACIO
3	318	0	SIERRA MADRE DEL NORTE
3	319	0	SIERRA NEVADA
3	320	1	TLAXCALA
3	321	0	ACUEDUCTO CHAPULTEPEC
3	322	1	SARAJAS
3	323	1	RAMIREZ RUBEN
3	324	0	HIDALGO
3	325	0	PLAYA ACAPULCO
3	326	0	HIDALGO
3	327	0	BRASIL
3	328	0	SIERRA HIDALGO
3	329	0	COPACABANA
3	330	0	SIERRA ENCANADA
3	331	1	CIRCUNVALACION DE
3	332	8	REVOLUCION
3	333	0	15 DE SEPTIEMBRE
3	334	8	DE LAS GRANJAS
3	335	0	PLAYA GRIS
3	336	0	18 DE MARZO
3	337	1	ANIS
3	338	1	ACUEDUCTO CHAPULTEPEC
3	340	0	DE LOS OLIVOS
3	341	0	OLIVO

Fecha: 27 de agosto de 2021

Página: 22 de 105

CALLES

Municipio de NAUCALPAN DE JUÁREZ

Zona Origen	Código de Calle	Tipo de Vialidad	Calles
3	342	1	LAURELES
3	343	0	PRIMAVERAS
3	344	0	ABEDULES
3	345	0	CIPRESER
3	346	0	7
3	347	0	RIO HILO
3	348	0	PLAYA CONDESA
3	349	1	1A. DEL SORDO
3	350	1	2A. DEL SORDO
3	351	0	ENCINOS
3	352	0	CEBAS
3	353	0	ALAMOS
3	354	1	RIO HONDO
3	355	0	10 DE MAYO
3	356	0	PINOS
3	357	1	10 DE MAYO
3	358	1	CEDROS
3	359	1	RIO HONDO
3	360	8	MOLINITO
3	361	0	MERCADO
3	362	1	ZAPATA EMILIANO
3	363	0	CARRANZA EMILIO
3	364	1	SAN ANDRES ATOTO
3	365	1	OCCOTITLAN
3	366	1	CARRANZA EMILIO
3	369	A	2 SAN ANDRES ATOTO
3	370	0	CASTAÑAS
3	371	0	ZAPATA EMILIANO
3	372	0	AVELLANAS
3	373	0	CIPRESER
3	374	0	SIERRA DE PUEBLA NORTE
3	375	0	DIAGONAL
3	376	0	SIERRA VERDE
3	377	S	FABELA ISIDRO

viernes, 27 de agosto de 2021

Página: 23 de 165

CALLES

Municipio de NAUCALPAN DE JUÁREZ

Zona Origen	Código de Calle	Tipo de Vialidad	Calle
3	378	0	SIERRA TAXCO
3	379	0	SIERRA TARAHUMARA
3	380	5	MAGDALENA
3	381	0	3 DE MAYO
3	382	E	DE LA ROSA
3	383	1	TULIPÁN
3	384	1	TULIPÁN
3	385	A	SIERRA ENCANTADA
3	386	0	SIERRA SAN GABRIEL
3	387	E	SIERRA TLAXCALA
3	388	0	LOMA ALTA
3	389	0	SIERRA GUADALUPE
3	390	5	BUENA VISTA
3	391	0	SIERRA DE TABASCO
3	392	0	SIERRA DE SAN PABLO
3	393	0	SIERRA SAN PEDRO
3	394	1	SIERRA HERMOSA
3	395	0	SIERRA SAN MIGUEL
3	396	0	SIERRA SAN GABRIEL
3	397	0	SIERRA SAN VALENTÍN
3	398	0	SIERRA SAN MARTÍN
3	399	8	ESTADO DE MEXICO
3	400	0	SIERRA BLANCA
3	401	0	SIERRA ZACATECAS
3	402	F	TEPEHUANES
3	403	0	SIERRA BELLA
3	404	0	12 DE DICIEMBRE
3	405	8	ESTADO DE MEXICO
3	406	0	30 DE NOVIEMBRE
3	407	0	SIERRA OAXACA
3	408	0	SIERRA MADRE ORIENTAL
3	409	0	ABASOLO
3	410	1	3A SIERRA MADRE DEL NORTE
3	411	0	NIÑOS HEROES

vamos, 27 de agosto de 2021

Página: 34 de 165

CALLES

Municipio de NAUCALPAN DE JUAREZ

Zona Origen	Código de Calle	Tipo de Vialidad	Calles
3	410	I	DE LA CRUZ
3	413	I	1A SIERRA MADRE DEL NORTE
3	414	0	SIERRA MORENA
3	415	0	SIERRA FRIA
3	418	I	1A REVOLUCION
3	417	0	FRESNOS
3	419	I	3A SIERRA HERMOSA
3	420	I	2A SIERRA HERMOSA
3	421	I	SRNA FRANCISCO JAVIER
3	422	I	VILLA FRANCISCO
3	423	0	SIERRA MOJADA
3	424	I	ORTIZ DE DOMINGUEZ JOSEFA
3	425	0	DEPORTE
3	426	I	ALLENDE
3	427	0	SIERRA ESCONDIDA
3	428	0	HIDALGO MIGUEL
3	429	0	SIERRA POBRE
3	430	0	ZAPATA EMIILIANO
3	431	0	JUAREZ BENITO
3	432	0	SIERRA POLAR
3	433	I	SIERRA EICANTADA
3	434	E	SIERRA NEVADA
3	435	0	SIERRA CALIENTE
3	436	0	SIERRA EL OLIVO
3	437	0	INDOS HEROES
3	438	I	RAMIREZ RUBEN
3	439	I	3A RAMIREZ RUBEN
3	440	0	ALDAMA
3	441	0	3
3	442	0	HIDALGO
3	443	I	HIDALGO
3	444	0	3
3	445	0	1
3	446	0	VILLA DEL MAR

viernes, 27 de agosto de 2021

Página: 25 de 105

CALLES

Municipio de NAUCALPAN DE JUÁREZ

Zona Origen	Código de Calle	Tipo de Vialidad	Calles
3	447	0	ANIS
3	448	0	CLAVO
3	449	0	LAUREL
3	450	0	PIMENTA
3	451	0	MENDOZA NARCISO
3	456	0	CANELA
3	457	0	DIAGONAL DE LA CANELA
3	458	0	GIELO
3	459	0	NAVIDAD
3	460	0	LOMA BLANCA
3	461	0	ADO NUEVO
3	462	0	MARDO
3	463	0	PARAISO
3	464	1	ALPES
3	465	0	ALCATRAZ
3	466	0	MAREA
3	467	0	JERABO
3	468	0	SANDER
3	469	0	VIOLETA
3	470	0	CUMBRES
3	471	0	JAZMIN
3	472	0	GUBLETE
3	473	0	GLADIOLA
3	474	0	CIERZO
3	475	0	CAMELIA
3	476	0	NEVADA
3	477	0	ROSAL
3	478	0	SALTO DEL
3	479	0	GARDERIAS
3	480	0	FEDERAL
3	481	0	CLAVEL
3	482	0	RIO TEMACCO
3	483	0	TREBOL
3	484	0	DALIA

Fecha: 27 de agosto de 2021

Página: 26 de 105

CALLES

Municipio de NAUCALPAN DE JUÁREZ

Zona Origen	Código de Calle	Tipo de Vialidad	Calles
3	485	0	MAGNOLIAS
3	486	0	CARDENAS LAZARO
3	491	1	JOBOS
3	490	0	SAUCES
3	493	0	OLMOS
3	494	0	CEDROS
3	495	1	MANGLES
3	496	8	OLIVAR
3	498	1	JACARANDAS
3	499	0	ACACIAS
3	500	1	ABETOS
3	501	0	PALMERAS
3	502	0	FRESNOS
3	503	0	GUANAJUATO
3	504	E	18 DE MARZO
3	514	S	LERMA
3	515	H	UXQUILUCAN CAMINO A CDA
3	516	1	1A. SAN ANDRES ATOTO
3	518	0	SAN ANDRES ATOTO
3	519	1	SIN NOMBRE
3	520	1	SIN NOMBRE
3	521	1	DE LA CUEVA
3	522	E	DEL NARVAJO
3	523	E	ALAMOS
3	524	1	DE ABETOS
3	525	8	DE LOS OLIVOS
3	526	1	SIN NOMBRE
3	527	E	ACOCOTITLAN
3	529	E	DEL PEDON
3	530	0	NOCHE BUENA
3	533	1	COPACABANA
3	534	E	COPACABANA
3	535	E	SIN NOMBRE
3	542	1	MORELOS

viernes, 27 de agosto de 2021

Página: 27 de 105

CALLES

Municipio de NAUCALPAN DE JUÁREZ

Zona Origen	Código de Calle	Tipo de Vialidad	Calles
3	543	I	ALLEFIDE
3	546	I	ALDAMA
3	547	I	SIN NOMBRE
3	550	I	SIN NOMBRE
3	551	E	MATAMOROS MARIANO
3	552	E	JUAREZ BENITO
3	553	E	DEL PIPILA
3	554	I	VAZQUEZ LEOPOLDO
3	555	I	SIN NOMBRE
3	556	I	SIN NOMBRE
3	557	E	VAZQUEZ LEOPOLDO
3	558	I	SIN NOMBRE
3	560	E	RIO HONDO
3	561	O	SIN NOMBRE
3	562	E	SIN NOMBRE
3	563	O	SIN NOMBRE
3	564	O	SIN NOMBRE
3	565	I	ARBOLEDAS
3	566	I	SIN NOMBRE
3	567	I	SIN NOMBRE
3	568	I	DE CAHAPULTEPEC
3	569	I	NUEVO
3	570	E	ESTADO DE MEXICO
3	571	I	S.A DE CARRANZA E
3	572	I	CARRANZA EMILIO
3	573	I	JA NUEVO
3	575	I	HUQUILUCAN
3	576	I	DEL CERRITO
3	577	I	SIN NOMBRE
3	579	O	MALPICA HILARIO CONTRALIBRANT
3	584	A	SIN NOMBRE
3	585	A	SIN NOMBRE
3	586	I	CALLE 3 CDA
3	587	O	27

Fecha: 27 de agosto de 2021

Página: 35 de 105

CALLES

Municipio de NAUCALPAN DE JUÁREZ

Zona Origen	Código de Calle	Tipo de Vialidad	Calles
3	508	I	FUENTE DEL MOLINO
3	599	I	DE LAS FUENTES
3	600	S	ESFUERZO
3	601	I	SIN NOMBRE
3	603	I	SIN NOMBRE
3	604	E	SAN JOSE
3	605	I	SIN NOMBRE
3	606	I	SIN NOMBRE
3	607	I	SIN NOMBRE
3	608	D	SIERRA ROSA
3	609	S	PIRUL
3	610	S	3A SIERRA HERMOSA
3	611	D	SIERRA FRÍA
3	612	I	SIN NOMBRE
3	613	I	15 DE SEPTIEMBRE
3	614	D	SIN NOMBRE
3	615	S	SIERRA POBRE
3	616	I	POPOCATEPETL
3	617	I	SIN NOMBRE
3	619	A	SIN NOMBRE
3	619	A	SIN NOMBRE
3	620	D	ACAMBARO
3	626	D	SIN NOMBRE
3	627	A	SIN NOMBRE
3	628	E	LAUREL DEL
3	629	I	SIN NOMBRE
3	630	A	SIN NOMBRE
3	631	I	AGUEDUCTO DE CHAPULTEPEC
3	635	D	RAMOS NATIAS GRAL ORIENTE
3	636	B	HUDDÜLUCAN
3	637	I	SIN NOMBRE
3	638	A	SIN NOMBRE
3	639	I	3A CARRAJUA EMBIC
3	640	I	MAGDALENA 20A

Fecha: 27 de agosto de 2021

Página: 29 de 105

CALLES

Municipio de NAUCALPAN DE JUÁREZ

Zona Origen	Código de Calle	Tipo de Vialidad	Calles
3	641	B	CARRANZA EMILIO RTHO
3	642	D	SIN NOMBRE
3	645	A	SIN NOMBRE
3	646	I	20 DE NOVIEMBRE
3	647	I	SIERRA DE HIDALGO
3	649	D	SIN NOMBRE
3	650	D	PROLONG SIERRA NTE DE PUEBLA
3	651	I	SA NORTE DE PUEBLA
3	652	G	DE LOS AHUEHUETES
3	653	D	SIN NOMBRE
3	654	D	SIN NOMBRE
3	655	D	SIN NOMBRE
3	656	D	SIN NOMBRE
4	1	B	MORELOS PROLONGACION
4	2	D	OCAMPO MELCHOR
4	3	D	ALENDE MIGUEL
4	4	D	GONZALEZ BOCANEGRA FRANCISCO
4	5	D	MBA FRANCISCO JAVIER
4	6	D	HEROES
4	7	D	INDEPENDENCIA
4	8	D	VICTORIA GUADALUPE
4	9	B	MORELOS
4	10	D	MARQUEZ FRANCISCO
4	11	B	MATA FLORENTINO
4	12	D	MONTE DE OCA FERNANDO
4	13	D	SARRANCA
4	14	D	PIPILA
4	15	D	NERVO AMADO
4	16	I	LOPEZ VELARDE RAMON
4	17	D	SUAREZ VICENTE
4	18	D	CORREGIDORA
4	19	D	PONCE MANUEL M
4	20	D	DOMINGUEZ BELISARIO
4	21	D	20 DE NOVIEMBRE

Fecha: 27 de agosto de 2021

Página: 30 de 105

CALLES

Municipio de NAUCALPAN DE JUÁREZ

Zona Origen	Código de Calle	Tipo de Vialidad	Calles
4	22	0	PRIETO GUILLERMO
4	23	0	MARIA CONTRERAS JOSE MANUEL
4	24	1	NUEVE
4	25	0	20 DE NOVIEMBRE
4	26	0	SIN NOMBRE
4	27	8	MINAS PALACIO
4	28	1	MINAS PALACIO
4	29	0	OROZCO PASQUAL
4	30	N	TOLUCA
4	31	A	TATA NACHO
4	32	A	PRIETO GUILLERMO
4	33	0	ARENERA
4	34	0	MORELOS
4	36	0	LIBERTAD
4	37	0	ALDAMA
4	38	0	ALLENDE IGNACIO
4	39	0	ABASOLO
4	40	0	MATAMOROS
4	41	0	FRAILE
4	42	0	MAZATEL
4	43	0	CHALCHIHUITES
4	44	0	SIN NOMBRE
4	45	0	PINDO
4	46	0	JUCHITAN
4	47	0	HOCHITAN
4	48	0	AVALOS
4	49	0	TERMINAL
4	50	8	DE LAS TORRES
4	51	0	HUHO JAIME
4	52	0	NEGRETE MIGUEL
4	53	0	LOPEZ VELARDE RAMON
4	54	0	TATA NACHO
4	55	0	PONCE MANUEL M
4	56	0	GOMEZ FARIAS

Fecha: 27 de agosto de 2021

Página: 31 de 105

CALLES

Municipio de NAUCALPAN DE JUÁREZ

Zona Origen	Código de Calle	Tipo de Vialidad	Calle
4	57	0	ZONA FEDERAL
4	58	1	CARRANZA
4	59	1	CAMPAMENTO PRIVADO
4	60	0	COLINA AZUL
4	61	0	NERVO AMADO
4	62	0	ROCAS JUMENTINO
4	63	0	ALENDE IGNACIO
4	64	0	TRES
4	65	0	NEPTUNO
4	66	1	DÍAZ PORFIRIO
4	67	1	DEL PROGRESO
4	68	1	DE LA SOLIDARIDAD
4	69	1	ICONAC
4	70	1	2A DE LA TOLVA
4	71	0	CUATRO
4	72	0	VALLARTA
4	73	0	DOS
4	74	0	CONSTITUYENTES
4	75	0	DÍAZ PORFIRIO
4	76	0	ZAPATA EMILIANO
4	77	0	NET
4	78	0	MELGAR AGUSTIN
4	79	1	MEXICO TOLUCA
4	80	0	MIRA JAVIER
4	81	0	SOMBRETE
4	82	0	RIO GRANDE
4	83	1	2A MEXICO TOLUCA
4	84	0	SIN NOMBRE
4	85	0	3 DE MAYO
4	86	0	SIN NOMBRE
4	87	1	OROZCO CLEMENTE
4	88	0	SIN NOMBRE
4	89	0	ZARAGOZA IGNACIO
4	90	A	OROZCO PASCUAL

vienes, 27 de agosto de 2021

Página: 12 de 165

CALLES

Municipio de NAUCALPAN DE JUAREZ

Zona Origen	Código de Calle	Tipo de Vialidad	Calles
4	91	A	OROZCO PASCUAL
4	92	I	3A OROZCO PASCUAL
4	93	E	OROZCO PASCUAL
4	94	O	3 DE FEBRERO
4	95	I	3A MEXICO TOLUCA
4	96	O	CUTLARIAC
4	97	O	89 NOMBRE
4	98	I	4A MEXICO TOLUCA
4	99	O	VILLA FRANCISCO
4	100	O	MOCTEZUMA
4	101	I	UNION
4	102	I	DE LA UNIDAD
4	103	O	DE LA DEMOCRACIA
4	104	O	ALTAMIRANO IGNACIO M
4	106	O	GUALTERIO
4	107	O	89 NOMBRE
4	108	O	AZUELA MARIANO
4	109	O	RAYON
4	110	O	CUAUHTEMOC
4	111	E	ALTAMIRANO
4	112	O	JUCHITLA
4	113	O	INDEPENDENCIA
4	114	O	TALDC
4	115	O	JARA HERIBERTO
4	116	O	CONCEPCION DEL ORO
4	117	O	JUAREZ BENITO
4	118	O	MATA FLORENO
4	119	O	24 DE FEBRERO
4	120	B	DE LA TOLVA
4	121	O	GARDENAS LAZARO
4	122	I	DE LA TOLVA
4	123	B	CENTENARIO
4	125	O	ATLAS
4	126	O	21 DE ENERO

vamos, 27 de agosto de 2021

Página: 13 de 165

CALLES

Municipio de NAUCALPAN DE JUÁREZ

Zona Origen	Código de Calle	Tipo de Vialidad	Calles
4	127	I	SATURNO
4	128	D	SATURNO
4	129	I	DE PIRUL
4	130	I	DE CIPRES
4	131	D	GOMEZ FARRAS
4	132	A	ESTRELLA
4	133	D	ALTAMIRA
4	134	S	1A. URANO
4	135	I	DE LALLINA
4	136	A	DEL TRABAJO
4	137	A	SAN PEDRO
4	141	I	LERDO DE TEJADA SEBASTIAN
4	142	D	TAURO
4	143	D	PRETO GUILLERMO
4	144	D	DEL SOL
4	145	D	CAPRICORNIO
4	146	D	1 DE ENERO
4	147	D	QUERETARO
4	148	D	LIBRA
4	149	I	URANO
4	150	I	DE LA PRESA
4	151	D	5 DE MAYO
4	152	D	20 DE NOVIEMBRE
4	153	D	FERROCARRIL ACAMBARD
4	154	D	16 DE SEPTIEMBRE
4	155	D	ALLENDE
4	156	D	NOVIEMBRE
4	157	E	LA PRESA
4	158	I	CENTENARIO
4	159	D	ABASOLO
4	160	D	TOPACIO
4	161	D	GEMMAS
4	162	D	12 DE DICIEMBRE
4	163	D	10 DE ABRIL

viernes, 27 de agosto de 2021

Página: 34 de 105

CALLES

Municipio de NAUCALPAN DE JUÁREZ

Zona Origen	Código de Calle	Tipo de Vialidad	Calle
4	164	0	POPATITLAN
4	165	1	DE CENTENARIO
4	166	0	21 DE MARZO
4	167	0	LEO
4	168	1	GOMEZ FARIAS VALENTIN
4	169	0	TLAMULCO
4	170	1	DE LOS CEDROS
4	171	1	ALTAMIRA
4	172	0	VENUS
4	173	0	ARIES
4	174	0	ESFUERZO
4	176	0	DEPORTIVO
4	177	0	OCAMPO
4	178	0	18 DE JULIO
4	179	0	JAZMIN
4	180	0	DE LA CRUZ
4	181	0	5 DE MAYO
4	182	0	POLOTITLAN
4	183	1	3A DE XONACATLAN
4	184	0	NARDOS
4	185	1	1A DE XONACATLAN
4	186	0	CHAPULTEPEC
4	187	0	GERANIO
4	188	5	GOMEZ FARIAS VALENTIN
4	189	0	CAPULHUAC
4	190	0	NOPALTZIN
4	191	0	XONACATLAN
4	192	0	CENTRAL
4	193	8	SAN ANTONO ZOMEYUCAN
4	194	1	SAN ANTONO ZOMEYUCAN
4	195	1	JUAREZ BENITO
4	196	0	AYAPANGO
4	197	1	GERRERO VICENTE
4	200	1	PEDRA NEGRA

vamos, 27 de agosto de 2021

Página: 35 de 165

CALLES

Municipio de NAUCALPAN DE JUAREZ

Zona Origen	Código de Calle	Tipo de Vialidad	Calle
4	201	I	4 DE DICIEMBRE
4	202	B	RIO VERDE
4	203	O	CIRCUNVALACION
4	204	O	MINAS PALACIO DIAGONAL
4	205	I	DEL RECUERDO
4	206	I	ERDAL
4	207	O	VIOLETA
4	208	O	ARRAYAN
4	209	I	ZAPOTE
4	211	I	NEGRETE MIGUEL
4	212	I	CUPIDO
4	213	O	ANAPOLA
4	214	O	MARAVILLAS
4	215	B	NIOS HEROES
4	216	I	PRIMAVERA
4	217	I	DE LAS FLORES
4	218	O	ZAPATA EMILIANO
4	219	B	DE LAS TORRES
4	220	I	LINDA
4	221	I	PIRUL
4	222	I	AMATE
4	223	R	MARGARITAS
4	224	R	FLORES
4	225	I	NARANJO
4	226	O	DURAZNO
4	227	I	SAN ANDRES
4	228	O	SABINO
4	229	I	MEMOZZA MARCO
4	230	B	DEL ROSAL
4	231	O	JUAREZ BENITO
4	232	O	ORQUIDA
4	233	O	LEANDRO VALLE
4	234	B	ORQUIDA
4	235	B	DEL PUENTE

vamos, 27 de agosto de 2021

Página: 35 de 105

CALLES

Municipio de NAUCALPAN DE JUÁREZ

Zona Origen	Código de Calle	Tipo de Vialidad	Calles
4	236	1	NIDOS HERCES
4	237	0	PEÑASQUITO
4	238	0	JACARANDAS
4	239	1	DALIA
4	240	0	ORQUEDA
4	241	1	TORRES GABINO
4	242	1	NIDOS HERCES
4	243	1	JAZMIN
4	244	1	MENDOZA MARCO
4	245	1	GUERRERO VICENTE
4	246	1	REFORMA
4	247	0	LIRIO
4	248	0	REFORMA
4	249	0	CHABACANO
4	250	0	TORRES
4	251	0	RIO HONDO
4	252	1	TOLVA
4	253	0	CORAL
4	254	0	SN LUIS
4	255	8	SN ANTONIO DIAGONAL
4	256	0	SN FRANCISCO PROLONGACIÓN
4	257	0	CPRES
4	258	8	CONSTITUCION
4	260	0	SAN FRANCISCO
4	262	0	SAN MIGUEL
4	263	8	LA CUESTA
4	264	0	CENTENARIO DIAGONAL
4	265	0	JUPITER
4	266	1	2A SAN MIGUEL
4	267	0	SAN ANTONIO
4	268	0	SATELITE
4	270	1	TOLUCA
4	271	1	1A SAN MIGUEL
4	272	0	MERCURIO

viernes, 27 de agosto de 2021

Página: 37 de 165

CALLES

Municipio de NAUCALPAN DE JUÁREZ

Zona Origen	Código de Calle	Tipo de Vialidad	Calles
4	273	0	ZARAGOZA
4	274	0	PORTES DEL EMILIO
4	275	0	CARDENAS LAZARO
4	276	1	GLADIOLA
4	277	0	BUGAMBILIA
4	278	0	CLAVEL
4	279	0	DALIA
4	280	1	CLAVEL
4	281	0	CARANZA VENUSTIANO
4	282	1	PIPILA
4	283	A	1
4	284	1	DE LA CRUZ
4	285	1	ALDAMA
4	286	1	VICTORIA GUADALUPE
4	287	0	LOPEZ PORTILLO JOSE
4	288	1	BRAVO NICOLAS
4	289	0	HORTENCIAS
4	290	0	BRADOR
4	291	1	MORELOS
4	292	1	CANTIL
4	293	0	BRAVO NICOLAS
4	294	0	ZAPATA EMILIANO
4	295	0	27 DE MARZO
4	296	0	SAGITARIO
4	297	0	SEN ALVARO
4	298	0	5 DE FEBRERO
4	299	B	DE LAS FLORES
4	300	0	11 SEPTIEMBRE
4	303	A	SIN NOMBRE
4	304	0	SIN NOMBRE
4	305	E	MINAS PALACIO
4	307	0	SAN PEDRO
4	308	0	GRAMADA
4	309	0	5 DE FEBRERO

viernes, 27 de agosto de 2021

Página: 36 de 105

CALLES

Municipio de NAUCALPAN DE JUÁREZ

Zona Origen	Código de Calle	Tipo de Vialidad	Calle
4	310	0	SIN NOMBRE
4	311	1	DALIA
4	312	M	NACIONAL
4	313	1	RIO HONDO
4	314	0	VEJAS
4	315	0	LOPEZ MATEOS ADOLFO
4	316	0	15 DE JULIO
4	317	0	SIN NOMBRE
4	318	0	SN ISIDRO
4	319	1	SN RAFAEL
4	320	8	DE LA PRESA
4	321	0	10 DE OCTUBRE
4	322	1	OLIVO
4	323	0	SIN NOMBRE
4	324	0	10 DE JULIO
4	325	0	CASO ANTONIO
4	326	0	HUHO JAIME
4	327	0	MERCURIO
4	328	0	27 DE JULIO
4	329	0	PINO
4	330	0	PRIMAVERA
4	331	0	SAN SALVADOR
4	332	1	3A DE LA TOLVA
4	333	0	27 DE AGOSTO
4	334	8	DE LAS GRANJAS
4	335	0	GONZALEZ FRANCISCO
4	336	0	1A GONZALEZ BOCANEGRA FCD
4	337	1	DEL JARDIN
4	341	0	DE CAMELIA
4	342	1	DE PRIMAVERA
4	343	0	SIN NOMBRE
4	344	1	SIN NOMBRE
4	345	0	DE LOS ALCAMFORES
4	346	1	DE HUEZ

vienes, 27 de agosto de 2021

Página: 39 de 105

CALLES

Municipio de NAUCALPAN DE JUÁREZ

Zona Origen	Código de Calle	Tipo de Vialidad	Calles
4	347	0	14 DE LA TOLVA
4	348	0	DIÁZ PORFIRIO
4	351	0	SIN NOMBRE
4	352	S	SIN NOMBRE
4	353	A	SIN NOMBRE
4	354	1	DE VERANO
4	355	0	BUGAMBILA
4	356	1	DEL CIRUELO
4	357	1	CARILLO PUERTO FELIPE
4	358	0	LOMA SAN RAFAEL
4	359	1	27 SEPTIEMBRE
4	360	0	LOMA SAN ANTONIO
4	361	0	ALCAMIFORES
4	362	1	DE LOS FRESNOS
4	363	1	1 DE MAYO
4	364	0	5 DE FEBRERO
4	365	0	SAN ÁNGEL
4	366	0	CARLA
4	367	0	CASO ANTONIO
4	368	0	10 DE MAYO
4	369	0	2 DE MAYO
4	370	0	18 DE JULIO
4	371	0	SAN JUAN RAFAEL
4	372	0	29 DE FEBRERO
4	373	1	SAN ANTONIO
4	374	1	DE TOLVA
4	375	0	24 DE JUNIO
4	376	0	SIN NOMBRE
4	377	0	LOPEZ MATEOS ADOLFO
4	378	0	SAN AGUSTÍN
4	379	A	21 DE MARZO
4	380	0	AGUIRRE LAURO
4	386	0	NOVO SALVADOR
4	387	1	MINAS PALACIO

vienes, 27 de agosto de 2021

Página: 40 de 165

CALLES

Municipio de NAUCALPAN DE JUAREZ

Zona Origen	Código de Calle	Tipo de Vialidad	Calles
4	388	0	JUPITER
4	389	0	5 DE MAYO
4	390	0	CACAHUATL
4	391	0	ALDAMA MIGUEL
4	392	0	SAN JOSE DE LOS LEONES
4	393	0	ORDAZ GUSTAVO
4	394	1	RIO HONDO
4	395	1	MINAS PALACIO
4	396	0	DEFEDIL
4	397	0	ORTIZ DE DOMINGUEZ JOSEFA
4	398	1	MINAS PALACIO
4	399	1	CARDENAS LAZARO
4	400	0	AVILA CAMACHO MANUEL
4	401	0	CUPIDO
4	402	0	JACARANDAS
4	403	0	ESPERANZA
4	404	0	FRESNO
4	405	0	DOMINGUEZ BELISARIO
4	406	0	ALLENDE IGNACIO
4	407	0	HOVAL
4	408	0	24 DE FEBRERO
4	409	0	LEON
4	410	0	VERACRUZ
4	411	0	RUIZ CORTINES
4	412	0	AMATES
4	413	0	SAN JOSE
4	414	0	TAMPICO
4	415	0	CAMBIO VERDE
4	416	0	SAN LUIS
4	421	0	PERUL
4	422	0	TEPOZTLAH
4	424	0	TABACHIN
4	425	1	JUAREZ LUIS
4	426	0	SATURNO

vemas, 27 de agosto de 2021

Página: 41 de 165

CALLES

Municipio de NAUCALPAN DE JUAREZ

Zona Origen	Código de Calle	Tipo de Vialidad	Calles
4	427	0	PIDON
4	428	0	PACHUCA
4	429	0	FLORES DIAGONAL
4	430	0	OLIVO
4	431	1	DE LA LUNA
4	432	0	ACAPULCO
4	433	0	GOMEZ FILIBERTO
4	434	0	MERCURIO
4	435	0	GUINAJUATO
4	436	0	MEDIA LUNA
4	437	0	ROBLE
4	438	0	FORTALEZA
4	439	0	SAN LUIS
4	440	0	NEGRETE MIGUEL
4	441	1	DE LA CAPILLA
4	442	0	OLIVO
4	443	0	EBANO
4	444	0	COMETA
4	445	0	JUAREZ BENITO
4	446	0	PRIMAVERA
4	448	0	ALLENDE IGNACIO
4	449	0	EJDAL
4	450	0	GOMEZ FARIAS
4	451	1	DE LAS FLORES
4	452	1	DEL PIRUL
4	453	1	ARRAYAN
4	456	0	CHABACANO
4	457	0	TULIPAN
4	458	1	ALTAMIRANO
4	459	0	LUCERO
4	460	0	ALDAMA
4	461	0	ESTRELLA
4	462	0	NARDO
4	463	1	SAN ANTONIO

viernes, 27 de agosto de 2021

Página: 42 de 105

CALLES

Municipio de NAUCALPAN DE JUAREZ

Zona Origen	Código de Calle	Tipo de Vialidad	Calles
4	464	0	GERANEO
4	465	0	SAN ANTONIO
4	466	0	MIRA JAVIER
4	467	1	ZOMEYUCAN
4	468	0	DEL VALLE JUAN
4	469	0	GUERRERO VICENTE
4	470	0	SAN ANTONIO
4	471	0	BUGAMBILIA
4	472	E	SAN ANTONIO ZOMEYUCAN
4	473	0	DALIA
4	474	0	GLADIOLA
4	475	1	REFORMA
4	476	0	OCAMPO
4	477	0	XTAPALUCA
4	478	1	DEL MANTO
4	479	0	VOLADERO
4	480	E	ATLACOMULCO
4	481	0	CLAVEL
4	482	0	HELICOTROPO
4	483	1	HELICOTROPO
4	484	0	JUVENTUD
4	485	1	GUERRERO VICENTE
4	486	1	ORQUIDEA
4	487	1	JUVENTUD
4	490	0	LA ROSA
4	490	1	DEL CORAL
4	494	0	MARGARITAS
4	495	1	CENTENARIO
4	496	1	GUERRERO VICENTE
4	497	1	GUERRERO VICENTE
4	498	1	HARDO
4	499	1	CORAL
4	500	0	JAZMIN
4	501	0	MAGNOLIAS

vamos, 27 de agosto de 2021

Página: 43 de 165

CALLES

Municipio de NAUCALPAN DE JUAREZ

Zona Origen	Código de Calle	Tipo de Vialidad	Calles
4	502	0	BUGAMBILIA
4	503	1	ORQUIDEA
4	504	0	VIOLETA
4	505	0	LIRIO
4	506	1	DE BUGAMBILIA
4	507	0	MIRADOR
4	508	0	HORTENCIA
4	509	0	JACARANDA
4	510	0	PEREZ FRANCISCO
4	511	0	SN LUIS TLATILCO
4	512	0	GARDERMA
4	513	0	DOS
4	514	0	CAPULIN
4	515	0	AZUCENA
4	516	0	RIO MALINA
4	517	0	ALCATRAZ
4	518	1	21 DE ENERO
4	519	1	GUERRERO VICENTE
4	520	0	SIARDO
4	521	0	ORQUIDEA
4	522	0	PLUTON
4	523	1	JUVENTUD
4	524	0	QUERETARO
4	525	A	"A"
4	526	A	"B"
4	527	1	4A. 21 DE ENERO
4	528	A	"C"
4	529	1	5A. 21 DE ENERO
4	530	0	CASTELLO HEMILIO
4	531	0	LA SOLEDAD
4	532	A	3
4	533	A	DOS
4	534	A	1
4	535	0	EL CAPULIN

vamos, 27 de agosto de 2021

Página: 44 de 165

CALLES

Municipio de NAUCALPAN DE JUÁREZ

Zona Origen	Código de Calle	Tipo de Vialidad	Calles
4	536	E	VEJO
4	537	E	ALCANFORES
4	538	I	12 DE DICIEMBRE
4	539	I	SIN NOMBRE
4	540	I	SIN NOMBRE
4	541	A	SIN NOMBRE
4	542	B	DE LAS TORRES
4	724	D	HARDO
4	725	I	2A DE BUGAMBILIA
4	727	I	BUGAMBILIA
4	729	I	2A HARDO
4	730	I	3A DE NEGRETE
4	731	I	SIN NOMBRE
4	732	I	SIN NOMBRE
4	733	I	DE GUADALUPE
4	734	D	SARABIA FRANCISCO
4	735	D	GUERRERO VICENTE
4	736	D	ZAPATA EMBILIANO
4	737	H	TOLUCA
4	738	D	LOPEZ MATEOS ADOLFO
4	739	E	GUERRERO VICENTE
4	741	D	GARDEÑA
4	742	D	VULCANO
4	743	D	PRINCIPAL
4	744	I	PRINCIPAL
4	745	B	VILLA FRANCISCO
4	746	B	DE LAS TORRES
4	747	D	VICTORIA GUADALUPE
4	749	I	LOPEZ MATEOS ADOLFO
4	750	I	GUADALUPE
4	751	I	DE GUADALUPE
4	752	I	SARABIA FRANCISCO
4	753	D	MADERO FRANCISCO I
4	754	D	ITURBIDE AGUSTIN

viernes, 27 de agosto de 2021

Página: 45 de 165

CALLES

Municipio de NAUCALPAN DE JUÁREZ

Zona Origen	Código de Calle	Tipo de Vialidad	Calles
4	755	I	1A. GUERRERO VICENTE
4	756	0	2 GUERRERO VICENTE
4	757	0	STA MA DE GUADALUPE
4	758	0	ESCUTIA JUAN
4	759	0	CARRANZA VENUSTIANO
4	760	0	HERMANOS SERDAN
4	761	0	MORELOS
4	762	B	JILGUEROS
4	763	I	JILGUEROS
4	764	0	ALDAMA
4	765	0	DE LA ROSA
4	766	0	SIN HOMBRE
4	767	0	ORTIZ DE DOMINGUEZ J
4	768	I	GUERRERO VICENTE
4	769	0	SIN HOMBRE
4	770	0	GARCIA GERARDO
4	771	0	SIN HOMBRE
4	772	0	SIN HOMBRE
4	773	0	CAMPAMENTO
4	774	E	HIDALGO
4	775	0	SAN MARTIN
4	776	I	CUAUHTEMOC
4	777	0	SAN MIGUEL
4	778	E	MORELOS JOSE MA
4	779	0	SAN MARCOS
4	780	I	SAN PEDRO
4	781	0	GALEANA
4	782	I	DIAZ PORFIRIO
4	783	A	DIAZ PORFIRIO
4	784	0	COLINA AZUL
4	785	E	MORENO PEDRO
4	786	I	MORENO PEDRO
4	787	0	ORTEGA LAURO
4	788	I	DE GUERRERO

viernes, 27 de agosto de 2021

Página: 46 de 165

CALLES

Municipio de NAUCALPAN DE JUÁREZ

Zona Origen	Código de Calle	Tipo de Vialidad	Calles
4	789	0	AGUIRRE LAURO
4	790	E	JUAREZ BENITO
4	791	I	VILLA FRANCISCO
4	792	0	CARRILLO PUERTO
4	793	0	HUERTA VICTORIANO
4	794	0	FABELA ISIDRO
4	795	0	SAN ISIDRO
4	796	0	GUERRERO
4	797	0	CARDENAS LAZARO
4	798	0	MORELOS JOSE MA.
4	799	0	MATAVACROS MARIANO
4	800	0	LÓPEZ MATEOS ADOLFO
4	801	0	JUAREZ BENITO
4	802	0	DIÁZ ORDAZ
4	803	0	RUIZ CORTINEZ
4	804	0	SALDIVAR VICENTE
4	805	0	ALACRAN TORRES
4	806	0	CASTELO CHACHO
4	807	0	RODRIGUEZ RAUL
4	808	0	ORO
4	809	0	SIN HOMBRE
4	810	0	PLATINO
4	811	0	LOPEZ HORACIO
4	812	0	VALDIVIA JAVIER
4	813	0	PEDA GUSTAVO
4	814	0	ESTRADA LUIS
4	815	0	CASTREJON FRANCISCO
4	816	0	MOTA ANTONIO
4	817	0	PEREZ MARIO
4	818	0	GOMEZ JORGE
4	819	0	SIN HOMBRE
4	820	0	OLIMPIADA
4	821	0	TIBO NUÑOZ
4	822	0	DELGADO RICARDO

viernes, 27 de agosto de 2021

Página: 47 de 100

CALLES

Municipio de NAUCALPAN DE JUÁREZ

Zona Origen	Código de Calle	Tipo de Vialidad	Calle
4	823	0	ROLDAN ANTONIO
4	824	0	PEDRAZA JOSE
4	825	0	ROCHA JOAQUIN
4	826	0	BELGADO RICARDO
4	827	0	URANO
4	828	0	MERCURIO
4	829	0	NEPTUNO
4	830	0	SATURNO
4	831	0	HANK GONZALEZ
4	832	1	ZEUZ
4	833	1	MERCURIO
4	834	1	NEPTUNO
4	835	0	SIN NOMBRE
4	836	0	FLORES MAGON
4	837	0	3 DE FEB
4	838	1	RIDA
4	839	0	ZEUZ
4	840	0	SIN NOMBRE
4	841	0	ATEBIA
4	842	0	ROCHA JOAQUIN
4	843	0	ZARAGOZA AGUSTIN
4	844	0	GAXOLA ALVARO
4	845	0	CAUSO CABALLERO
4	846	A	RAMBRES TERESA
4	847	1	TRONADERA
4	848	A	ROLDAN PILAR
4	849	A	PEDRAZA JOSE
4	850	Z	SARRACA
4	851	B	LOPEZ MATEOS ADOLFO
4	852	0	BASILIO ENRIQUETA
4	853	A	SIN NOMBRE
4	854	1	SIN NOMBRE
4	855	A	1 COMUNIT
4	857	1	SIN NOMBRE

viernes, 27 de agosto de 2021

Página: 48 de 105

CALLES

Municipio de NAUCALPAN DE JUAREZ

Zona Origen	Código de Calle	Tipo de Vialidad	Calle
4	858	I	SIN NOMBRE
4	859	S	DE LA TOLVA
4	860	O	REGITO
4	861	I	SAN ISIDRO
4	862	I	SAN AGUSTIN
4	863	A	DEL CARMEN
4	866	I	DEL CARMEN
4	867	O	COLORINES
4	868	I	SIN NOMBRE
4	869	I	SIN NOMBRE
4	870	O	RUIZ FELIX
4	871	O	STA ELENA
4	872	O	SAN LORENZO
4	873	I	DELCAPULIN
4	874	O	CANTERA
4	875	O	CHLUCA
4	876	O	SAN RAFAEL
4	877	I	DEL CALVARIO
4	878	O	SIN NOMBRE
4	879	O	DEL CALVARIO
4	880	I	LAS GLORIAS
4	881	A	LOMAS
4	882	O	DE LAS GLORIAS
4	883	I	1A DE LAS GLORIAS
4	884	I	2A DE LAS GLORIAS
4	885	O	DOBLADO MANUEL
4	886	O	RETAMA
4	887	E	DEL ROSAL
4	888	O	DEL ROSAL
4	889	I	DEL CHABACANO
4	890	I	RETAMA
4	891	O	SANTUARIO
4	892	O	NUNO JANE
4	893	O	CAPULIN

vamos, 27 de agosto de 2021

Página: 49 de 105

CALLES

Municipio de NAUCALPAN DE JUAREZ

Zona Origen	Código de Calle	Tipo de Vialidad	Calle
4	894	I	DEL CAPULIN
4	895	D	DE LAS ROSAS
4	896	I	1A. DEL MIRADOR
4	897	I	STA URZULA
4	898	I	2A. DEL MIRADOR
4	899	I	DEL SANTUARIO
4	900	A	CAPULIN
4	901	I	2A STA URZULA
4	902	I	3A SANTUARIO
4	903	I	2A SANTUARIO
4	904	E	16 DE SEPTIEMBRE
4	905	D	SIN HOMBRE
4	907	D	1 DE SEPTIEMBRE
4	908	D	ENSUADA
4	909	A	ACAPULCO
4	910	A	PUERTO VALLARTA
4	911	A	CANCUN
4	912	D	MAZATLAN
4	913	A	JUAREZ BENITO
4	914	D	PINO SUAREZ
4	915	S	1 DE SEPTIEMBRE
4	916	D	30 DE NOVIEMBRE
4	917	I	30 DE NOVIEMBRE
4	918	I	TOLUCA
4	919	D	ESQUITA JUAN
4	921	I	HIDALGO MIGUEL
4	922	D	HIDALGO MIGUEL
4	923	D	HERVO AMADO
4	925	D	NEPTUNO
4	926	D	DE DIAZ
4	927	D	CUTLAHUAC
4	928	I	2A PINO SUAREZ
4	929	D	NEPTUNO
4	930	I	2A GUADALUPANA

vemas, 27 de agosto de 2021

Página: 50 de 165

CALLES

Municipio de NAUCALPAN DE JUÁREZ

Zona Origen	Código de Calle	Tipo de Vialidad	Calles
4	931	I	DEL SOL
4	932	0	DEL SOL
4	933	8	DE GUADALUPE
4	934	5	DE LAS TORRES
4	935	0	ZAPATA EMILIANO
4	936	0	SIN NOMBRE
4	937	8	DE LAS TORRES
4	938	8	GUADALUPANA
4	939	A	PETER
4	940	I	SAN CRISTOBAL
4	941	0	ESFUERZO
4	942	0	STA ROSA
4	943	I	DE STA ROSA
4	945	I	DE LA ROSA
4	946	I	PEDREGAL
4	948	I	SIN NOMBRE
4	950	0	SIN NOMBRE
4	951	I	SIN NOMBRE
4	952	0	PALENGUE
4	953	0	CENTRAL
4	954	0	DEL RIO
4	955	0	DEL ARROYO
4	958	I	PEDITAS
4	960	0	SIN NOMBRE
4	961	E	ALTAMIRANO IGNACIO
4	962	I	SIN NOMBRE
4	963	E	DE LOS ALCANFOROS
4	965	E	DE LOS ANGELES
4	966	0	URANIO
4	968	0	DE LA CRUZ SOR JUANNA NIES
4	969	0	GARCIA JESUS
4	970	0	SIN NOMBRE
4	971	0	TRUJANO VALERIO
4	972	0	COLINA AZUL

Fecha: 27 de agosto de 2021

Página: 51 de 105

CALLES

Municipio de NAUCALPAN DE JUÁREZ

Zona Origen	Código de Calle	Tipo de Vialidad	Calle
4	973	0	ZARAGOZA IGNACIO
4	974	0	NEGRETE MIGUEL
4	975	0	BOLIVAR S DIAGONAL
4	976	0	SIN NOMBRE
4	977	0	SIN NOMBRE
4	978	0	SIN NOMBRE
4	979	0	SIN NOMBRE
4	980	0	SIN NOMBRE
4	981	1	SIN NOMBRE
4	982	1	SIN NOMBRE
4	983	1	SIN NOMBRE
4	984	0	SIN NOMBRE
4	985	1	SIN NOMBRE
4	986	0	DOMINGUEZ DELUSARIO
4	987	0	SIN NOMBRE
4	988	1	SIN NOMBRE
4	989	0	SIN NOMBRE
4	990	0	SIN NOMBRE
4	991	0	SIN NOMBRE
4	992	0	SIN NOMBRE
4	993	0	SIN NOMBRE
4	994	0	SIN NOMBRE
4	995	0	SIN NOMBRE
4	997	0	SIN NOMBRE
4	999	0	SIN NOMBRE
4	1000	1	SIN NOMBRE
4	1001	1	SIN NOMBRE
4	1002	0	SIN NOMBRE
4	1003	1	SIN NOMBRE
4	1004	0	SIN NOMBRE
4	1005	1	SIN NOMBRE
4	1007	1	SIN NOMBRE
4	1008	1	SIN NOMBRE
4	1009	1	SIN NOMBRE

vamos, 27 de agosto de 2021

Página: 52 de 165

CALLES

Municipio de NAUCALPAN DE JUÁREZ

Zona Origen	Código de Calle	Tipo de Vialidad	Calles
4	1011	0	REPUBLICA DE ARGENTINA
4	1012	0	SIGMA
4	1013	B	LAS AMERICAS
4	1014	0	COLIMA AZUL
4	1015	A	1 DE SIGMA
4	1016	A	2 DE SIGMA
4	1017	0	VERANO
4	1018	0	RIVERA
4	1019	A	SIN NOMBRE
4	1020	0	JUAREZ
4	1021	I	JUAREZ
4	1022	0	SIN NOMBRE
4	1023	I	CERRADA DE ARGENTINA
4	1024	0	SIGMA SUR
4	1025	I	REP DE ARGENTINA
4	1026	0	REPUBLICA DE PANAMA
4	1027	0	REPUBLICA DE COSTA RICA
4	1028	0	REPUBLICA DE VENEZUELA
4	1029	0	REPUBLICA DE HONDURAS
4	1030	0	BOLIVAR DIAGONAL
4	1031	0	NEGRETE MIGUEL
4	1032	0	ZARAGOZA IGNACIO
4	1033	0	OCAMPO MELCHOR
4	1034	0	GONZALEZ BOCANEGRA FCO
4	1035	0	TRUJANO VALERIO
4	1036	0	ESPARZA ALEJANDRO
4	1037	0	MARQUEZ FCO
4	1038	0	HERRERA ALONSO
4	1039	0	BARRERA GABINO
4	1040	0	CEARO
4	1041	0	EUCALIPTO
4	1042	0	DEL RIO
4	1043	0	PINDOS
4	1044	I	DEMUIS

viernes, 27 de agosto de 2021

Página: 53 de 105

CALLES

Municipio de NAUCALPAN DE JUAREZ

Zona Origen	Código de Calle	Tipo de Vialidad	Calles
4	1045	D	CLAVEL
4	1046	D	GERAHO
4	1047	D	HARDOS
4	1048	S	MARCOS
4	1050	D	PRIMAVERA
4	1051	D	OCAMPO MELCHOR
4	1052	S	SIN NOMBRE
4	1053	D	SIN NOMBRE
4	1054	Z	BARBAKA
4	1055	A	SIN NOMBRE
4	1056	J	SIN NOMBRE
4	1057	D	SIN NOMBRE
4	1058	I	SIN NOMBRE
4	1059	A	SIN NOMBRE
4	1060	D	HIDALGO
4	1061	D	CUADRINES
4	1063	D	SIN NOMBRE
4	1064	A	SIN NOMBRE
4	1065	I	OZUMBA
4	1066	I	ZOMEYUCAN
4	1067	I	TERESA
4	1068	I	SIN NOMBRE
4	1069	D	SIN NOMBRE
4	1070	I	PIEDRA NEGRA
4	1071	D	SIN NOMBRE
4	1072	D	SIN NOMBRE
4	1073	D	SIN NOMBRE
4	1074	B	GUADALUPE
4	1075	I	ROCHA JOAQUIN
4	1076	I	DE LAS TORRES
4	1077	I	SIN NOMBRE
4	1078	I	DIAGONAL MINAS PALACIO
4	1079	A	MINAS
4	1080	B	SANTA URSULA

viernes, 27 de agosto de 2021

Página: 54 de 100

CALLES

Municipio de NAUCALPAN DE JUÁREZ

Zona Origen	Código de Calle	Tipo de Vialidad	Calles
4	1081	1	SAN ESTEBAN
4	1082	0	CHABACANO
4	1083	1	2A SAN JUAN
4	1084	1	1A SAN JUAN
4	1085	0	DEL MIRADOR
4	1086	0	JIMENEZ CANTU JORGE
4	1087	0	ZAPATA EMILIANO
4	1088	0	NAVARRO G SALVADOR
4	1089	0	SIN NOMBRE
4	1090	0	1A DE NAVARRO SALVADOR
4	1091	0	RIO TULA
4	1092	1	SIN NOMBRE
4	1093	0	INDIO
4	1094	1	ALCAMFORES
4	1098	1	DE NAVARRO
4	1099	0	CAMELIA
5	1	8	DE LOS ARCOS
5	2	1	SIN NOMBRE
5	3	0	PADRE FIGUEROA
5	4	8	DES PEDREGAL
5	5	8	DE LAS PALMAS
5	6	0	MARADON
5	7	0	SIN NOMBRE
5	8	1	SIN NOMBRE
5	9	1	ESTRELLA
5	10	8	DES PARQUE
5	11	0	FRESNOS
5	12	0	NOGAL
5	13	1	SAN AGUSTIN
5	14	0	SIN NOMBRE
5	15	0	SIN NOMBRE
5	16	0	VISTA DEL VALLE
5	17	0	POLO NORTE
5	18	0	POPOCATEPETL

viernes, 27 de agosto de 2021

Página: 55 de 105

CALLES

Municipio de NAUCALPAN DE JUÁREZ

Zona Origen	Código de Calle	Tipo de Vialidad	Calles
4	1081	1	SAN ESTEBAN
4	1082	0	CHABACANO
4	1083	1	2A SAN JUAN
4	1084	1	1A SAN JUAN
4	1085	0	DEL MIRADOR
4	1086	0	JIMENEZ CANTU JORGE
4	1087	0	ZAPATA EMILIANO
4	1088	0	NAVARRO G SALVADOR
4	1089	0	SIN NOMBRE
4	1090	0	1A DE NAVARRO SALVADOR
4	1091	0	RIO TULA
4	1092	1	SIN NOMBRE
4	1093	0	INDO
4	1094	1	ALCAMFORES
4	1098	1	DE NAVARRO
4	1099	0	CAMELIA
5	1	0	DE LOS ARCOS
5	2	1	SIN NOMBRE
5	3	0	PADRE FIGUEROA
5	4	0	DEL PEÑEGAL
5	5	0	DE LAS PALMAS
5	6	0	MARADON
5	7	0	SIN NOMBRE
5	8	1	SIN NOMBRE
5	9	1	ESTRELLA
5	10	0	DEL PARQUE
5	11	0	FRESNOS
5	12	0	NOGAL
5	13	1	SAN AGUSTIN
5	14	0	SIN NOMBRE
5	15	0	SIN NOMBRE
5	16	0	VISTA DEL VALLE
5	17	0	POLO NORTE
5	18	0	POPOCATEPETL

Fecha: 27 de agosto de 2021

Página: 55 de 105

CALLES

Municipio de NAUCALPAN DE JUÁREZ

Zona Origen	Código de Calle	Tipo de Vialidad	Calles
5	19	A	ZAPOTE
5	20	I	TEMAZCAL
5	21	0	TRES
5	22	0	SIN NOMBRE
5	23	0	DOS
5	24	0	1 DE ENERO
5	25	0	GEDRO
5	26	0	JUAREZ
5	27	0	ACUEDUCTO DE TLAXPANA
5	28	0	ACUEDUCTO DE ZACATENCO
5	29	0	ACUEDUCTO DE BELEM
5	30	0	ACUEDUCTO DE TERRANÓCA
5	31	0	JACARANDA
5	36	0	ACUEDUCTO DEL SALTO
5	37	0	ACUEDUCTO ZACATECAS
5	38	I	ACUEDUCTO DE NIMES
5	39	0	ACUEDUCTO DE ZEMPOLA
5	40	0	ACUEDUCTO DE MORELIA
5	42	0	ACUEDUCTO DE QUERETARO
5	43	B	VISTA DEL VALLE
5	44	I	ACUEDUCTO DE JURICA
5	45	I	ACUEDUCTO DE GUADALUPE
5	46	0	ACUEDUCTO DE GUADALUPE
5	47	I	ACUEDUCTO DE PALMIRA
5	48	I	PASEO DE LOS BOSQUES
5	49	0	ACUEDUCTO DE KALPA
5	50	0	BOSQUES DE FONTANEBLE
5	51	0	ACUEDUCTO DE SAN LUIS POTOSI
5	52	0	ACUEDUCTO DE LOS REMEDIOS
5	53	0	BOSQUES DE BOLONA
5	54	B	PASEO DE LOS BOSQUES
5	55	0	ACUEDUCTO DE TAXCO
5	56	I	BOSQUES DE LA GRANJA
5	57	I	BOSQUES DE SHERWOOD

vamos, 27 de agosto de 2021

Página: 56 de 165

CALLES

Municipio de NAUCALPAN DE JUÁREZ

Zona Origen	Código de Calle	Tipo de Vialidad	Calles
5	98	I	BOSQUES DE PARDO
5	99	I	BOSQUES DE ARAMUEZ
5	91	I	BOSQUES DE MOCTEZUMA
5	92	I	"A" RETORNO
5	93	O	BOSQUES DE RAMQUILET
5	94	R	AZTLAN CIRCUITO
5	95	B	CIRCUNVALACION
5	97	I	SIN NOMBRE
5	98	I	MARSA SANTA
5	75	I	16 DE SEPTIEMBRE
5	76	I	GUERRERO
5	77	O	CURAZAO
5	78	O	SIN NOMBRE
5	79	O	ZARAGOZA
5	80	B	16 DE SEPTIEMBRE
5	81	O	MIRLO
5	82	O	DEL TORITO
5	83	O	GORRIONES
5	84	M	MEJORA SAN LORENZO
5	85	O	ZAPATA EMILIANO
5	86	O	HAVASRO CANDIDO
5	89	E	CARACOL
5	90	O	ARABIA
5	91	O	DEL CEDAZO
5	92	I	1 DE MAYO
5	93	S	TOLTECAS
5	94	O	DE LA RIVERA
5	95	O	ATLATELOLCO
5	96	S	TLATELOLCO
5	97	S	3A CHIMALPOPOCA
5	98	I	SAN ANGEL
5	99	I	SIN NOMBRE
5	100	B	PRINCIPAL
5	101	B	DE LAS TORRES

viernes, 27 de agosto de 2021

Página: 57 de 105

CALLES

Municipio de NAUCALPAN DE JUAREZ

Zona Origen	Código de Calle	Tipo de Vialidad	Calles
5	103	0	SIN NOMBRE
5	104	1	SIN NOMBRE
5	105	1	SIN NOMBRE
5	106	0	GHIMALPOPOCA
5	107	0	NOGAL
5	108	8	CORONA RAMON
5	109	1	DE LOS ARCOS
5	110	0	AMPL DE LAS ESCALERAS
5	111	0	DURANGO
5	112	0	COYOL
5	113	0	DE CERVANTES SAAVEDRA MIGUEL
5	114	0	CUATRO CENEGAS
5	115	0	PINO
5	116	5	CENTRAL
5	117	1	PINO
5	118	0	VELAZCO J MARIA
5	119	0	PASTEUR LUIS
5	120	0	MOCTEZUMA
5	122	1	SIN NOMBRE
5	123	1	DE GONZALEZ
5	124	0	AILES
5	125	1	SAN ANTONIO
5	126	0	EJIDO SAN ANTONIO
5	127	0	DE GONZALEZ MOCTEZUMA
5	128	0	SIN NOMBRE
5	129	0	SANITO DOMINGO
5	130	1	SIN NOMBRE
5	131	0	LOS FRESNOS
5	132	8	RIO TOTOLINGA
5	133	1	B
5	134	0	JAZMIN
5	135	0	CLAVEL
5	136	0	OTODO
5	137	1	SIN NOMBRE

CALLES

Municipio de NAUCALPAN DE JUAREZ

Zona Origen	Código de Calle	Tipo de Vialidad	Calles
5	138	D	LOS PINOS
5	139	I	SIN NOMBRE
5	140	I	SIN NOMBRE
5	141	I	C-
5	142	D	EJIDO SAN AGUSTIN
5	143	A	EJIDO DE LAS TORRES
5	144	A	PEÑA
5	145	D	COLINA DE LOS ARCOB
5	146	D	SIN NOMBRE
5	147	I	SAN FRANCISCO
5	148	D	EJIDO CARRIZAL
5	149	I	SAN PEDRO
5	150	D	SAN ANTONIO
5	151	I	SAN ANDRES
5	152	B	DE LAS HUERTAS
5	153	D	SAN LUIS
5	154	D	GRAMADA
5	155	D	SIN NOMBRE
5	156	I	DEL TRABAJO
5	157	D	SANTA URSULA
5	158	D	SAN LORENZO
5	159	D	PERAL
5	160	B	CENTRAL
5	161	I	1A. DE LAS PIRAMIDES
5	162	D	TAMARINDO
5	163	D	SIN NOMBRE
5	164	D	COLINA DE SAN LORENZO
5	165	D	COLINA DE SAN LUIS
5	166	D	LUGARDA
5	167	I	SAN LORENZO
5	168	D	TUNA
5	169	I	SIN NOMBRE
5	170	D	MISPERO
5	171	E	GASODUCTO

viernes, 27 de agosto de 2021

Página: 59 de 100

CALLES

Municipio de NAUCALPAN DE JUAREZ

Zona Origen	Código de Calle	Tipo de Vialidad	Calles
5	172	E	SIN NOMBRE
5	173	0	MORA
5	174	0	ESFUERZO
5	175	I	SANTA TERESA
5	176	I	W. SAN LUIS
5	177	0	MANICO
5	178	I	SA COLINA AZUL
5	179	0	SIDRA
5	180	0	MEZQUITE
5	182	S	DE LAS GACELAS
5	183	0	FRESA
5	184	0	PIRAMIDES
5	185	I	SIN NOMBRE
5	188	0	PROLONG COLINA DE LOS REMEDIOS
5	187	0	SAUIDA
5	188	0	NANCHE
5	189	0	GUAYABA
5	190	0	ACUEDUCTO DE CLAUDIO
5	191	0	MELON
5	192	0	NARANJO
5	193	0	COCO
5	194	0	INESTA CARLOS
5	195	0	NARANJO
5	197	0	NOGAL
5	198	0	CAOBA
5	200	0	ENCINO
5	201	0	ROBLE
5	202	0	TRUENIO
5	203	0	PINO
5	204	0	SAIBALCO
5	205	0	FRESNOS
5	206	0	ALMEJORA
5	208	A	SIN NOMBRE
5	209	B	DEL BOSQUE

viernes, 27 de agosto de 2021

Página: 60 de 105

CALLES

Municipio de NAUCALPAN DE JUÁREZ

Zona Origen	Código de Calle	Tipo de Vialidad	Calles
5	210	I	SAN MIGUEL
5	211	O	ANUEHUETE
5	212	O	PIRUL
5	213	O	CEDROS
5	214	O	EUCALIPTO
5	215	O	CHE CHEN
5	217	I	SIN NOMBRE
5	218	I	SIN NOMBRE
5	219	B	DE LAS TORRES
5	220	I	SIN NOMBRE
5	221	S	1A. DE NAVARRO CANDIDO
5	222	O	KENNEDY
5	223	I	DE SAN LUIS
5	225	A	SIN NOMBRE
5	226	S	CENTRAL
5	227	S	1A. TLATELOLCO
5	228	S	AZTECAS
5	229	S	2A TLATELOLCO
5	230	O	LA VICTORIA
5	231	O	AGUEDUCTO DE DJINAGA
5	232	O	MAZATLAN
5	233	O	ACUED. DE LAS FUENTES BROTAANTE
5	234	O	CUAHTEMOC
5	235	O	LOS PIRULES
5	236	O	ANHUAC
5	237	S	TLATELOLCO
5	238	O	PIÑITOS
5	239	O	AGUEDUCTO DE PIÑOLTEPEC
5	240	A	SIN NOMBRE
5	243	I	SAN ISIDRO
5	244	I	SIN NOMBRE
5	245	I	DURANGO
5	246	A	SIN NOMBRE
5	247	A	SIN NOMBRE

Fecha: 27 de agosto de 2021

Página: 61 de 105

CALLES

Municipio de NAUCALPAN DE JUÁREZ

Zona Origen	Código de Calle	Tipo de Vialidad	Calles
5	248	0	ACUEDUCTO DE TEMPLEQUE
5	249	A	SIN NOMBRE
5	250	I	1A DE TLATELOCO
5	251	0	MARINA
5	252	I	18 DE MARZO
5	253	0	PUERTO PEBASCO
5	254	0	ACUEDUCTO DE COYOACAC
5	255	0	GUADALUPE VICTORIA
5	256	0	DIÁZ MIRÓN SALVADOR
5	257	0	SAN JOSÉ
5	258	0	ACUEDUCTO DE LERMA
5	259	0	ARRIAGA PONCIANO
5	260	0	CAPULINES
5	261	0	VIOLETA
5	262	0	SIN NOMBRE
5	263	0	ACUEDUCTO DE BELEM
5	264	S	DEL DURAZNO
5	265	0	SAN VICENTE
5	266	0	ACUEDUCTO DE SITIO
5	267	I	SIN NOMBRE
5	268	0	ACUEDUCTO DE KOCHIMILCO
5	269	0	OCAMPO MELCHOR
5	270	0	PICASO PABLO
5	271	I	JUÁREZ BENITO
5	272	0	SIN NOMBRE
5	273	0	DE SANTA ELENA
5	274	0	SAN MARCOS
5	275	0	CAMBIO DE LA HEDRA
5	280	I	SIN NOMBRE
5	281	0	FRANKLIN BENJAMÍN
5	282	0	SIN NOMBRE
5	283	E	HIDALGO
5	284	0	ACUEDUCTO PUENTE GRANDE
5	285	0	SIN NOMBRE

Fecha: 27 de agosto de 2021

Página: 62 de 105

CALLES

Municipio de NAUCALPAN DE JUÁREZ

Zona Origen	Código de Calle	Tipo de Vialidad	Calles
5	286	I	APOLD
5	287	O	ACUEDUCTO DE SEGOVA
5	288	O	LUDWIG VAN BETHOVEN
5	289	O	SIN NOMBRE
5	290	O	SUZA
5	291	O	SIN NOMBRE
5	292	O	BOLIVAR SIMON
5	294	O	REYES ALFONSO
5	295	O	CANADA
5	296	O	ACUEDUCTO DE LIBBOA
5	297	O	SIN NOMBRE
5	298	O	SIN NOMBRE
5	299	O	SUECIA
5	300	O	GUEVEDO MIGUEL A
5	301	I	PASEO DE LOS BOSQUES
5	302	O	SIN NOMBRE
5	303	O	WINSTON CHURCHIL
5	304	O	SIN NOMBRE
5	305	O	SCHUMAN ROBERTO
5	306	O	GAULLE CHARLES DE
5	307	I	HIGO
5	308	O	CUBA
5	309	O	GARCIA MARQUEZ GABRIEL
5	310	O	SIN NOMBRE
5	311	O	SIN NOMBRE
5	312	I	SIN NOMBRE
5	313	I	SIN NOMBRE
5	314	I	SIN NOMBRE
5	315	I	SIN NOMBRE
5	316	O	SIN NOMBRE
5	317	E	CAPULI
5	318	E	MIRADOR
5	319	E	CARACOL
5	320	O	SIN NOMBRE

viernes, 27 de agosto de 2021

Página: 63 de 165

CALLES

Municipio de NAUCALPAN DE JUÁREZ

Zona Origen	Código de Calle	Tipo de Vialidad	Calles
5	321	0	SIN NOMBRE
5	323	0	ARABIA
5	324	1	ACUEDUCTO DE GRANADA
5	326	0	SIN NOMBRE
5	327	0	PETRARCA F
5	328	0	SIN NOMBRE
5	329	0	SIN NOMBRE
5	331	0	SIN NOMBRE
5	332	0	ANGELES FELIFE
5	333	0	SIN NOMBRE
5	334	0	SIN NOMBRE
5	336	0	TZEZONTLE
5	336	0	ACUEDUCTO DE PALMIRA
5	337	5	BUEHAVISTA
5	338	0	ROSAS JOAQUIN
5	339	0	RUIZ DE ALARCON JUAN
5	340	0	ACUEDUCTO DE CHAPULTEPEC
5	341	0	BOSQUES DE MOCTEZUMA
5	342	0	SIN NOMBRE
5	343	0	RIVERA DIEGO
5	344	0	SIN NOMBRE
5	345	0	COLINA DE LOS REMEDIOS
5	346	1	SAN ANTONIO
5	347	1	SAN AGUSTIN
5	348	0	PRIMAVERA
5	349	0	TOTOOTEPEC
5	351	0	SIN NOMBRE
5	352	1	3A DE LOS REMEDIOS
5	353	1	2A SAN LORENZO
5	354	1	2 DE LOS REMEDIOS
5	355	1	1A SAN LORENZO
5	356	1	5A COLINA DE AZUL
5	357	0	SAUZ
5	358	0	SIN NOMBRE

viernes, 27 de agosto de 2021

Página: 84 de 105

CALLES

Municipio de NAUCALPAN DE JUÁREZ

Zona Origen	Código de Calle	Tipo de Vialidad	Calle
5	359	I	4A COLINA DE AZUL
5	360	B	CHADAR
5	361	I	1 DE LOS REMEDIOS
5	362	I	2 ZEJUZ
5	363	D	HUIZACHE
5	364	I	3A COLINA AZUL
5	365	I	3A COLINA AZUL
5	366	D	CEREZOS
5	367	D	HARAUJO
5	368	D	BOSQUES DE OAXTEPEC
5	369	I	BOSQUES DE CHANTILU
5	370	D	BOSQUES DE VIENA
5	371	I	2A DE LAS GACELAS
5	372	I	1A ZEJUZ
5	373	I	3A DE LAS GACELAS
5	374	I	3A DE LAS GACELAS
5	375	D	HARAUJO
5	376	I	SIN NOMBRE
5	377	I	3A DE LAS PIRAMIDES
5	378	I	4A PIRAMIDES
5	379	D	MWEY
5	380	D	COLINA DE LOS OLIVOS
5	384	D	DE LAS TORRES
5	385	I	GUERRERO
5	386	D	MINDARINA
5	387	D	COLINA DE LAS PIRAMIDES
5	388	D	GASODUCTO
5	389	I	3A CHADAR
5	392	D	SARBASCO
5	393	D	TULIPAN
5	394	D	CHACA
5	398	D	JACARANDA
5	399	I	PEPINO
5	401	D	PERA

vamos, 27 de agosto de 2021

Página: 85 de 165

CALLES

Municipio de NAUCALPAN DE JUÁREZ

Zona Origen	Código de Calle	Tipo de Vialidad	Calle
5	402	C	LOS REMEDIOS
5	403	D	SIN NOMBRE
5	404	D	AGUACATE
5	405	E	GRAMADA
5	406	A	TULIPÁN
5	407	D	HIGO
5	408	I	1A HUERTAS
5	409	I	2A HUERTAS
5	410	D	CAPULÍN
5	411	D	TULE
5	413	I	3A HUERTAS
5	414	D	ZAPOTE
5	415	D	GARDENIA
5	416	D	COLORINES
5	417	I	SIN NOMBRE
5	418	M	VEJO A LOS REMEDIOS
5	419	I	SIN NOMBRE
5	420	M	JUÁREZ
5	421	I	4A HUERTAS
5	422	E	3A NOGAL
5	424	D	PEDA
5	425	I	5A HUERTAS
5	426	D	MANZANO
5	427	D	SIN NOMBRE
5	429	I	6A HUERTAS
5	430	D	MWEY
5	431	D	ZARZAMORA
5	433	I	7A HUERTAS
5	434	D	LINDÓN
5	435	I	3A PALMAS
5	436	D	LIRIO
5	437	I	8A HUERTAS
5	438	D	CERUELO
5	440	D	CHRISMOYA

vamos, 27 de agosto de 2021

Página: 66 de 165

CALLES

Municipio de NAUCALPAN DE JUAREZ

Zona Origen	Código de Calle	Tipo de Vialidad	Calles
5	441	1	8A HUERTAS
5	442	0	SIN NOMBRE
5	443	0	PAPAYA
5	444	0	TEJOCOTE
5	445	0	GRANADILLA
5	447	0	LIBA
5	448	0	MANJARINA
5	449	1	FRESA
5	450	1	10A HUERTAS
5	455	0	MEZCLITE
5	456	0	CEDRO
5	457	0	PIÑON
5	458	0	ZAHAHORIA
5	459	0	DURAZNO
5	460	0	MESESILLO
5	461	0	HUEZ
5	462	1	SIN NOMBRE
5	463	0	CAPULIN
5	465	0	GUAYADAL
5	466	0	OLAJABANA
5	467	0	SIN NOMBRE
5	468	1	TUNA
5	469	1	1A GUAMUCHIL
5	470	1	2A GUAMUCHIL
5	471	1	3A GUAMUCHIL
5	472	1	4A GUAMUCHIL
5	473	0	ALAMO
5	474	0	ACUEDUCTO DE TENATONGO
5	475	0	PRESA DE LAS JULIANAS
5	476	1	SIN NOMBRE
5	477	1	SIN NOMBRE
5	479	1	SIN NOMBRE
5	479	1	SIN NOMBRE
5	480	A	SIN NOMBRE

Viernes, 27 de agosto de 2021

Página: 67 de 165

CALLES

Municipio de NAUCALPAN DE JUÁREZ

Zona Origen	Código de Calle	Tipo de Vialidad	Calles
5	481	D	SANTO DOMINGO
5	482	D	SAN FELIPE
5	484	D	SAN MIGUEL
5	488	D	MORELOS
5	487	E	5 DE MAYO
5	488	I	1A. DE LAS GACELAS
5	489	D	PIRUL
5	490	I	SIN HOMBRE
5	491	D	SAN PEDRO
5	492	I	SAN LORENZO
5	493	M	NACIONAL
5	496	D	SAN ISIDRO
5	497	I	DEL ROSAL
5	498	B	DEL ROSAL
5	500	D	SAN LORENZO
5	501	B	CENTRAL
5	502	D	GUERRERO
5	503	D	AJUSCO
5	505	E	DEL SUSPIRO
5	506	D	JILGUEROS
5	507	D	EJIDO ZUMPANGO
5	508	I	ZUMPANGO
5	509	I	SH PEDRO
5	510	D	EJIDO SH PEDRO
5	511	I	SIN HOMBRE
5	512	D	CANARIOS
5	513	D	DEL ZAPOTE
5	514	D	RUBEN DOR
5	515	D	SH VALENTIN
5	516	D	AGUA AZUL
5	517	D	SIN HOMBRE
5	518	D	ZARAGOZA
5	519	D	CUATRO
5	520	B	MORELOS

viernes, 27 de agosto de 2021

Página: 66 de 105

CALLES

Municipio de NAUCALPAN DE JUÁREZ

Zona Origen	Código de Calle	Tipo de Vialidad	Calle
5	522	I	SAN LORENZO
5	523	0	TOROLIA
5	526	0	2 DE ABRIL
5	527	0	16 DE SEPTIEMBRE PROL.
5	528	0	AGUA CALIENTE
5	529	0	MARGARITA
5	530	I	MARGARITA
5	531	0	TEODORITA
5	532	I	TEODORITA
5	533	0	DON PEDRO
5	534	0	5 DE MAYO
5	535	0	SAN JUAN
5	537	0	JARDIN
5	538	0	ITURBIDE
5	539	0	PIYAYA
5	540	0	FLOR DE MAYO
5	541	0	CINCO DE MAYO PROLONGACION
5	542	8	MORELOS
5	543	0	CAMELIA
5	544	0	PALMA
5	546	I	POMEZ
5	547	E	MORELOS
5	548	I	DIAMANTE
5	549	I	OBSDIANA
5	550	I	TEPETATE
5	551	I	BASALTO
5	552	I	RECINTO
5	553	I	MARAVIL
5	554	I	ARENA
5	555	I	TALCÓ
5	556	I	ITURBIDE
5	560	I	LA PIEDA
5	562	I	MICA
5	563	I	PEDREGAL

vamos, 27 de agosto de 2021

Página: 69 de 165

CALLES

Municipio de NAUCALPAN DE JUÁREZ

Zona Origen	Código de Calle	Tipo de Vialidad	Calle
5	564	I	LAJA
5	565	I	ESMERIL
5	566	I	BRASAS
5	567	I	GRAMITO
5	568	I	CARLITA
5	569	I	GRAVA
5	570	0	CALZA
5	571	0	CHILUCA
5	572	0	TEZONTLE
5	573	0	MELOCOTON
5	574	0	CHABACANO
5	575	0	TEJOCOTE
5	576	0	SIN NOMBRE
5	577	I	SAN ANTONIO
5	578	0	DURANGO
5	579	0	DE TURBIDE AGUSTIN
5	580	I	2A PALMAS
5	581	I	1A PALMAS
5	582	I	TURIA
5	583	I	SIN NOMBRE
5	584	0	SIN NOMBRE
5	585	I	PICÓN
5	587	0	SALZ
5	589	0	SIN NOMBRE
5	590	0	SIN NOMBRE
5	590	0	SIN NOMBRE
5	596	0	LÓWAS
5	597	0	SIN NOMBRE
5	598	0	CHUCMA
5	599	0	TAMARINDO
5	600	0	SAMAL
5	601	0	SIN NOMBRE
5	602	0	MIRADOR AGUA FRETA
5	603	0	SIN NOMBRE

vienes, 27 de agosto de 2021

Página: 70 de 165

CALLES

Municipio de NAUCALPAN DE JUAREZ

Zona Origen	Código de Calle	Tipo de Vialidad	Calle
5	604	0	SIN NOMBRE
5	605	0	SIN NOMBRE
5	606	0	LIVON
5	607	0	SIN NOMBRE
5	608	0	SIN NOMBRE
5	609	0	SIN NOMBRE
5	610	0	SIN NOMBRE
5	611	0	GARDENIAS
5	612	E	1A. NOGAL
5	613	0	SIN NOMBRE
5	614	0	SIN NOMBRE
5	615	0	SIN NOMBRE
5	616	0	SIN NOMBRE
5	617	0	FRUTELA
5	618	I	3A. PISA
5	620	0	SIN NOMBRE
5	621	I	1A. NARANJO
5	622	I	COYOL
5	623	0	NOCHE BUENA
5	624	0	SIN NOMBRE
5	625	0	CEDRO
5	632	0	SIN NOMBRE
5	633	0	MAWEY
5	634	0	HIGUERA
5	639	0	SIN NOMBRE
5	640	0	SIN NOMBRE
5	641	I	VALLA
5	642	I	CRUELO
5	643	I	FRESNOS
5	644	I	PALMA
5	645	0	MARGARITA
5	647	0	GRAMADOS
5	648	I	VALLA
5	649	0	ARBPERO

vienen, 27 de agosto de 2021.

Página: 71 de 165

CALLES

Municipio de NAUCALPAN DE JUAREZ

Zona Origen	Código de Calle	Tipo de Vialidad	Calle
5	650	1	SIN NOMBRE
5	651	1	SIN NOMBRE
5	654	0	SIN NOMBRE
5	655	0	GRANADA
5	656	0	SIN NOMBRE
5	657	0	NUBE
5	658	0	MAGNOLIA
5	659	0	LUPITAS
5	660	0	OLIVO
5	666	0	ROSAL
5	667	0	DALIA
5	669	0	VIOLETA
5	669	0	GLADIOLA
5	670	0	CLAVEL
5	671	0	SIN NOMBRE
5	672	1	SAN VALENTIN
5	673	0	CUATRO CENEGAS PROLONGACION
5	674	1	SIN NOMBRE
5	675	1	PROTON
5	676	1	ESMIL
5	677	1	EJIDO SAN VALENTIN
5	678	0	SIN NOMBRE
5	679	0	SIN NOMBRE
5	680	0	SIN NOMBRE
5	681	1	21 DE MARZO
5	682	1	ARCOS
5	683	1	DE BUENAVISTA
5	684	0	TEJOCOTE
5	685	0	TURQUIA PROL.
5	686	0	NICARAGUA
5	687	0	SIN NOMBRE
5	688	0	SIN NOMBRE
5	689	0	SIN NOMBRE
5	690	0	COLINA DE LOS VENADOS

vamos, 27 de agosto de 2021

Página: 72 de 165

CALLES

Municipio de NAUCALPAN DE JUÁREZ

Zona Origen	Código de Calle	Tipo de Vialidad	Calles
5	691	0	COLINA DE LAS CATARINAS
5	692	0	SIN NOMBRE
5	693	0	COLINA DE LAS JACARANDAS
5	694	0	COLINA DE LOS FRESCOS
5	695	0	COLINA DE LOS CIPRESES
5	696	0	SIN NOMBRE
5	697	0	SIN NOMBRE
5	698	0	SIN NOMBRE
5	699	0	SIN NOMBRE
5	700	0	SIN NOMBRE
5	701	0	SIN NOMBRE
5	702	0	SIN NOMBRE
5	703	1	SIN NOMBRE
5	704	1	SIN NOMBRE
5	705	1	JAZMIN
5	706	0	CACAHUATE
5	707	1	CACAHUATE
5	708	0	SIN NOMBRE
5	709	0	MARTAH
5	710	0	ACESTUNA
5	711	0	ENCINO
5	712	0	BELLOTA
5	713	0	GRASOL
5	714	0	ARROZ
5	715	0	HABA
5	716	0	GUAPINOL
5	717	0	PIRENTA
5	718	0	AGUACATE
5	719	0	CHICHARO
5	720	0	AZAFRAN
5	721	0	MARGARITA
5	722	0	AMAPOLA
5	723	0	MAGNOLIA
5	724	0	ROSA

viernes, 27 de agosto de 2021

Página: 73 de 105

CALLES

Municipio de NAUCALPAN DE JUAREZ

Zona Origen	Código de Calle	Tipo de Vialidad	Calle
5	730	I	1A. GRANADA
5	731	I	2A. NARANJO
5	732	I	4A. PEA
5	733	0	CEREZOS
5	734	0	SIN NOMBRE
5	735	0	HIGUERA
5	736	0	OYAMEL
5	737	0	JICARAR
5	739	I	2A. GRANADA
5	740	I	2A. CHAMAR
5	741	I	1A. CHAMAR
5	742	0	ALLENDE
5	743	I	CHABACANO
5	745	0	SIN NOMBRE
5	748	0	GRASOL
5	749	0	SIN NOMBRE
5	750	0	SIN NOMBRE
5	751	0	SIN NOMBRE
5	752	0	SIN NOMBRE
5	753	0	SIN NOMBRE
5	754	0	SIN NOMBRE
5	755	0	SIN NOMBRE
5	757	0	SIN NOMBRE
5	758	0	PAJMAS
5	760	0	SIN NOMBRE
5	777	0	GUERRERO
5	778	I	SIN NOMBRE
5	780	A	2 VILLA FRANCISCO
5	781	I	SIN NOMBRE
5	782	I	SIN NOMBRE
5	783	I	SIN NOMBRE
5	784	I	SIN NOMBRE
5	785	0	VILLA FRANCISCO
5	786	I	SIN NOMBRE

vamos, 27 de agosto de 2021

Página: 74 de 105

CALLES

Municipio de NAUCALPAN DE JUÁREZ

Zona Origen	Código de Calle	Tipo de Vialidad	Calles
5	787	A	ROSSINI JOAQUIN
5	788	I	SIN NOMBRE
5	789	I	SIN NOMBRE
5	790	S	DE LOS ARCOS
5	791	S	DEL CEDAZO
5	801	O	NARDO
5	802	O	SIN NOMBRE
5	803	O	SIN NOMBRE
5	804	O	SIN NOMBRE
5	805	M	SARRAFICA
5	806	M	SIN NOMBRE
5	807	O	SIN NOMBRE
5	808	O	SIN NOMBRE
5	809	I	SIN NOMBRE
5	810	O	GLAYACAN
5	811	O	SIN NOMBRE
5	812	O	UVA
5	813	O	ITALIA DOS
5	817	O	ANCHA
5	818	O	SIN NOMBRE
5	819	O	SIN NOMBRE
5	820	E	HOVAL
5	821	I	MANICO
5	822	O	FLOR DE MAYO
5	823	O	HUBE
5	824	O	LAUREL
5	825	O	UVA
5	826	O	CANELA
5	858	O	SAN LORENZO ATOTO
5	860	O	SIN NOMBRE
5	861	O	SIN NOMBRE
5	862	O	SIN NOMBRE
5	865	I	SIN NOMBRE
5	866	O	SIN NOMBRE

vamos, 27 de agosto de 2021

Página: 75 de 165

CALLES

Municipio de NAUCALPAN DE JUÁREZ

Zona Origen	Código de Calle	Tipo de Vialidad	Calles
5	867	0	FILIPINAS
5	868	0	MARRUECOS
5	869	8	MEXICO
5	870	0	PAKISTAN
5	871	0	SIN NOMBRE
5	872	1	ZARAGOZA IGNACIO
5	873	8	SAN LUIS
5	874	±	DEL POZO
5	875	1	SIN NOMBRE
5	876	1	SIN NOMBRE
5	877	0	SIN NOMBRE
5	947	1	NEVADO DE TOLUCA
5	948	1	DE IXTLAHUACA
5	950	0	DE LAS TORRES PROLG
5	951	1	SIN NOMBRE
5	952	0	SIN NOMBRE
5	953	0	SIN NOMBRE
5	954	0	SIN NOMBRE
5	955	0	SIN NOMBRE
5	956	0	SIN NOMBRE
5	957	0	SIN NOMBRE
5	958	1	SIN NOMBRE
5	1000	1	VILLA DE LOS NARANJOS
5	1001	0	BOSQUE DE LOS REMEDIOS
5	1002	1	VILLA DE LOS NARANJOS SEGUNDA
5	1003	1	VILLA DE LOS PIRULES
5	1004	1	VILLA DE LOS OLIVOS
5	1005	1	VILLA DE LAS MAGNOLIAS
5	1006	1	VILLA DE LOS FRESNOS
5	1007	1	VILLA DE LOS ENCINOS
5	1008	1	VILLA DE LOS DURAZNOS
5	1009	1	BOSQUE DE ARABELES
5	1010	1	BOSQUE DE POMES
5	1011	0	BOSQUE DEL OCOTAL

Fecha: 27 de agosto de 2021

Página: 76 de 105

CALLES

Municipio de NAUCALPAN DE JUAREZ

Zona Origen	Código de Calle	Tipo de Vialidad	Calles
5	1012	0	DE MÁRMOL
5	1013	1	DE JÁDE
5	1014	8	DE LAS CANTERAS
5	1015	1	DE LAS CANTERAS
5	1016	1	DE JASPE
5	1017	1	DE ONIX
6	1	8	SUBESTACION
6	2	8	CENTRAL
6	3	0	DÓLORES HIDALGO
6	4	8	TORRES
6	5	0	ORTIZ DE DOMÍNGUEZ JOSEFA
6	6	0	JUÁREZ BENITO
6	7	0	GUERRERO VICENTE
6	8	0	RÍO SUÁREZ
6	9	1	MICHOCANA
6	10	0	CARRANZA VENUSTIANO
6	11	1	2A CENTRAL
6	12	0	VILLA FRANCISCO
6	13	A	HOLANDA
6	14	0	ZAPATA EMILIANO
6	15	0	OBREGÓN ALVARO
6	16	A	MAGNOLIA
6	17	A	BUDICHINA
6	18	A	FRESNOS
6	19	A	MARRUECOS
6	20	A	IRANI
6	21	A	IRLANDA
6	22	0	PERUL
6	23	0	SIBERIA
6	24	Z	LÍMITE FÍSICO
6	25	A	SIBERIA
6	26	0	GUADALUPE VICTORIA
6	27	0	16 DE SEPTIEMBRE
6	28	0	COVARRUBIAS

vamos, 27 de agosto de 2021

Página: 77 de 165

CALLES

Municipio de NAUCALPAN DE JUÁREZ

Zona Origen	Código de Calle	Tipo de Vialidad	Calles
0	29	0	HIDALGO
0	30	0	ZARAGOZA
0	31	0	PUELA
0	32	0	ALLENDE IGNACIO
0	33	0	GUADALUPE VICTORIA
0	34	0	CARDENAS LAZARO
0	35	0	COSTA RICA
0	36	Z	BARRANCA
0	37	0	NICARAGUA
0	38	A	BARRANCA
0	39	0	IRAN
0	40	0	COLONIA
0	41	0	SUECIA
0	42	0	IRLANDA
0	43	0	PUERTO RICO
0	44	0	DEL RIO
0	45	0	HIDALGO
0	46	0	5 DE MAYO
0	47	0	UNO
0	48	E	DE LAS FLORES
0	49	0	MAGNOLIAS
0	50	0	INDONESIA
0	51	0	MAYA
0	52	0	PRESAS
0	53	0	CANAL MIRAMONTES
0	54	0	TAMESIS
0	55	0	DE LA PRESA
0	56	0	PRESA DE LA ANGINSTURA
0	57	0	HECAMA
0	58	0	PRESA DE LA SOLEDAD
0	59	0	PROL. PRESA DE LA SOLEDAD
0	60	0	PRESA DE PEROTE
0	61	0	PRESA DE PROL. PEROTE
0	62	I	2A PRESA DE PEROTE

Fecha: 27 de agosto de 2021

Página: 78 de 105

CALLES

Municipio de NAUCALPAN DE JUÁREZ

Zona Origen	Código de Calle	Tipo de Vialidad	Calle
6	63	0	RIO DE LOS REMEDIOS
6	64	0	PRESA SOLIS
6	65	0	RIO HONDO
6	71	0	PRESA TULI
6	72	0	PRESA ARAZA
6	73	0	RIO BRAVO
6	74	0	RIO GRANDE
6	75	0	RIO SANTIAGO
6	76	8	JA DE LAS TORRES
6	77	0	RIO SECO
6	78	0	RIO MASAS
6	79	0	RIO MIXTECO
6	80	0	RIO BALSAS
6	81	0	RIO LERMA
6	82	0	RIO GRUALBA
6	83	8	DE LAS TORRES
6	84	0	RIO PANJOCO
6	85	0	RIO COLORADO
6	86	0	RIO BLANCO
6	87	0	VOLETA
6	88	0	SAN MIGUEL DE ALLENDE
6	89	8	SAN MATEO NOPALA
6	90	0	AZUCENA
6	91	0	15 DE SEPTIEMBRE
6	92	0	GLADIOLA
6	93	0	5 DE MAYO
6	94	0	13 DE SEPTIEMBRE
6	95	0	ORQUIDEA
6	96	0	3 DE SEPTIEMBRE
6	97	0	5 DE FEBRERO
6	98	0	5 DE FEBRERO
6	99	0	18 DE MARZO
6	100	0	1 DE MAYO
6	106	0	PERINEOS

vamos, 27 de agosto de 2021

Página: 79 de 105

CALLES

Municipio de NAUCALPAN DE JUAREZ

Zona Origen	Código de Calle	Tipo de Vialidad	Calles
0	107	1	27 DE FEBRERO
0	108	0	27 DE FEBRERO
0	100	0	MORELOS
0	110	1	27 DE FEBRERO
0	112	1	21 DE MARZO
0	113	1	MANZANARES
0	114	0	MANZANARES
0	115	0	SIN NOMBRE
0	116	0	UNION
0	117	0	10 DE MAYO
0	118	0	1 DE OCTUBRE
0	119	0	ROSALES
0	120	0	SIN NOMBRE
0	121	0	TERMINAL
0	122	0	LIVITE
0	123	1	GUERRERO VICENTE
0	124	1	DE LAS ROSAS
0	125	0	GERANIOS
0	126	0	JAZMIN
0	127	0	ENTRADA A LOS HORNOS
0	128	1	ENTRADA A LOS HORNOS
0	129	0	20 DE NOVIEMBRE
0	130	1	ALLENDE MIGUEL
0	131	0	21 DE MARZO
0	132	1	ALLENDE
0	133	0	SAN MATEO
0	134	1	2A DE ALLENDE
0	135	0	UNO
0	140	0	SIN NOMBRE
0	141	1	MANZANARES
0	142	1	10 DE MAYO
0	143	1	1A. DE ALLENDE
0	144	0	GUERRERO VICENTE
0	145	0	UNO

Fecha: 27 de agosto de 2021

Página: 80 de 105

CALLES

Municipio de NAUCALPAN DE JUÁREZ

Zona Origen	Código de Calle	Tipo de Vialidad	Calles
0	146	0	TRES
0	147	J	DEL CALVARIO
0	148	0	CUATRO
0	149	0	16 DE SEPTIEMBRE
0	150	I	2A MANZANARES
0	151	0	LILA
0	152	0	GRINCO
0	153	I	3A MANZANARES
0	154	0	ALCAMFORES
0	155	0	SEIS
0	156	I	PARRAS
0	157	0	SETE
0	158	0	SIN NOMBRE
0	159	0	BOSQUE DEL RETIRO
0	160	0	BOSQUE DEL RAYO
0	161	0	BOSQUE PERDIDO
0	162	0	BOSQUE DEL DESIERTO
0	163	0	BOSQUE DEL MORO
0	164	0	BOSQUE ALTO
0	165	B	SUPER LOMAS VERDES
0	166	0	A
0	167	0	E
0	168	A	3
0	169	0	F
0	170	A	PRINCIPAL
0	172	S	DEL RETIRO
0	173	R	LOMAS VERDES
0	176	A	1
0	177	A	3
0	179	0	3
0	179	A	4
0	180	0	B
0	181	0	REAL DE SAN JOSE
0	182	0	VOLADOR

vamos, 27 de agosto de 2021

Página: 81 de 105

CALLES

Municipio de NAUCALPAN DE JUÁREZ

Zona Origen	Código de Calle	Tipo de Vialidad	Calles
0	183	0	VIZCAINAS
0	184	0	SABADORAS
0	185	0	PLATEROS
0	186	0	ACEQUIA
0	187	0	MARISCOLA
0	188	0	DE LA PERPETUA
0	189	0	ESPIRITU SANTO
0	190	0	DEL CARMEN
0	191	0	DE LAS CAPUCHINAS
0	192	0	FACTOR
0	193	R	MARISCALA
0	194	R	SABADORAS
0	195	0	DE LAS DAMAS
0	196	0	ANCHA
0	197	0	DE LA SANTISIMA
0	198	R	DEL VALADOR
0	199	0	DE LA ACORDADA
0	200	0	SIN NOMBRE
0	201	0	SIN NOMBRE
0	202	0	SIN NOMBRE
0	203	0	SIN NOMBRE
0	204	0	SIN NOMBRE
0	208	B	PRESA MADRI
0	210	0	SIN NOMBRE
0	211	0	SIN NOMBRE
0	212	J	SIN NOMBRE
0	213	B	SIN NOMBRE
0	214	I	SIN NOMBRE
0	215	I	SIN NOMBRE
0	216	I	SIN NOMBRE
0	217	I	SIN NOMBRE
0	461	A	SIN NOMBRE
0	627	0	ZARAGOZA IGNACIO
0	664	0	ALPES

Fecha: 27 de agosto de 2021

Página: 82 de 105

CALLES

Municipio de NAUCALPAN DE JUAREZ

Zona Origen	Código de Calle	Tipo de Vialidad	Calles
6	685	0	SEIS
6	686	A	SIN NOMBRE
6	688	Z	DE LA BARRANCA
6	689	0	SIN NOMBRE
6	690	0	SIN NOMBRE
6	691	0	SIN NOMBRE
6	692	I	SIN NOMBRE
6	693	A	SIN NOMBRE
6	694	0	SIN NOMBRE
6	695	0	SIN NOMBRE
6	696	0	SIN NOMBRE
6	698	0	SIN NOMBRE
6	699	0	SIN NOMBRE
6	700	Z	SIN NOMBRE
6	701	I	SIN NOMBRE
6	702	0	SIN NOMBRE
6	703	0	SIN NOMBRE
6	704	0	SIN NOMBRE
6	705	0	SIN NOMBRE
6	706	0	SIN NOMBRE
6	707	0	SIN NOMBRE
6	716	0	SIN NOMBRE
6	718	0	SIN NOMBRE
6	719	0	SIN NOMBRE
6	725	0	SAUCE
6	726	0	SABINO
6	727	0	PERUL
6	728	0	HUWACASTLE
6	729	0	EUCALIPTO
6	730	0	OLLAMEL
6	731	0	JACARANDAS
6	732	0	ALAMOS
6	733	0	ALIS
6	734	N	SIN MATEO NOPALÁ A EQUIPICO

vamos, 27 de agosto de 2021

Página: 83 de 165

CALLES

Municipio de NAUCALPAN DE JUAREZ

Zona Origen	Código de Calle	Tipo de Vialidad	Calles
6	735	D	ENCINOS
6	736	D	CHOPO
6	737	D	CAOBA
6	738	D	CEDRO
6	739	D	COLORINES
6	740	D	CIPRES
6	741	D	FRESNO
6	742	D	HOOGAL
6	743	D	PINO
6	744	I	ENCINO
6	745	A	HOOGAL
6	900	L	LIBRAMIENTO LECHERIA-CHAMAPA
6	901	M	SIN NOMBRE
6	902	M	SIN NOMBRE
6	903	M	SIN NOMBRE
6	904	M	SIN NOMBRE
6	905	M	SIN NOMBRE
6	906	M	SIN NOMBRE
6	907	M	SIN NOMBRE
6	908	M	SIN NOMBRE
6	909	M	SIN NOMBRE
6	910	M	SIN NOMBRE
6	911	M	SIN NOMBRE
6	913	M	SIN NOMBRE
6	914	M	SIN NOMBRE
6	915	M	SIN NOMBRE
7	1	M	A NOPALA SIN MATEO
7	2	D	MISICH DE SANTIAGO
7	3	C	DE LAS MISIONES
7	4	D	ALAMO PLATEADO
7	5	D	ALAMO DORADO
7	6	B	SUPER AVENIDA LOMAS VERDES
7	7	D	ALAMO BLANCO
7	8	D	PLAZA DE LAS COLONDRINAS

vamos, 27 de agosto de 2021

Página: 84 de 165

CALLES

Municipio de NAUCALPAN DE JUÁREZ

Zona Origen	Código de Calle	Tipo de Vialidad	Calle
7	9	0	BRAVO NICOLAS
7	10	0	CALVARIO
7	11	0	1
7	12	0	2
7	13	0	PASEO DEL FAISAN
7	14	0	FRESA
7	15	0	3
7	16	1	SAN JOSE
7	17	0	DEL QUETZAL
7	18	0	ALES
7	19	0	5
7	20	0	PASEO DE LA SOLEDAD
7	21	0	PASEO DE TABAQUITOS
7	22	1	TIZU
7	23	0	ENCINOS
7	24	0	6
7	25	0	7
7	26	1	SAN JORGE
7	27	0	PASEO CAMPOS ELISEOS
7	28	1	2A DE CRUZ DEL SUR
7	29	0	COLON CRISTOBAL
7	30	0	DE SN JACINTO
7	31	0	INSEROS
7	32	0	SAN MATEO NORALA PROL B
7	33	1	NEVADO DE TOLUCA
7	34	0	TURQUIA
7	35	0	SANTA CRUZ
7	36	1	RINCONADA DE LAS DILIGENCIAS
7	37	0	PLAZA JESUS
7	38	0	LYONNET PIERRE PROL
7	39	0	WALACTEA
7	40	0	JILGUEROS
7	41	0	LOMA CRISTINA
7	42	0	RINCONADAS JESUS

viernes, 27 de agosto de 2021

Página: 85 de 165

CALLES

Municipio de NAUCALPAN DE JUÁREZ

Zona Origen	Código de Calle	Tipo de Vialidad	Calle
7	41	G	PASEO DE LA ALTEBA
7	44	G	SAN AGUSTIN
7	45	D	LORETO
7	46	I	SAN TO DOMINGO
7	47	I	AGUARO
7	48	I	SANTA CRUZ
7	49	B	LIERA
7	50	B	DE LA REYSA
7	51	B	DEL REY
7	52	D	I
7	53	B	EL PRINCIPE
7	54	I	SAGITARIO
7	55	B	DEL CONDE
7	56	I	CAPRICORNIO
7	57	I	DEL TELOCOTE
7	58	B	ANDROMEDA
7	59	D	XOCOTITLA
7	60	I	DE LA CADADA
7	61	D	CRUZ DEL CRISTO
7	62	I	2A CRUZ DE LA CADADA
7	63	I	CRUZ DEL SOL
7	64	I	CANTERA DE DOLORES
7	65	I	3A CRUZ DE PIEDRA
7	66	B	CIRCUNVALACION
7	67	I	CRUZ DE LA PIEDRA
7	68	A	PASEO DE LA ALTEBA
7	69	I	DE LA CONCEPCION
7	71	B	MEXICO
7	72	D	DEL AGUA
7	73	D	MARRUECOS
7	74	D	CRUZ DE LA PIEDRA
7	75	D	CONCEPCION
7	76	D	CRUZ DE LA ARSOLEDA
7	77	D	CRUZ DE LA LOMA

vamos, 27 de agosto de 2021

Página: 86 de 105

CALLES

Municipio de NAUCALPAN DE JUÁREZ

Zona Origen	Código de Calle	Tipo de Vialidad	Calles
7	78	B	SANTA CRUZ DEL MONTE
7	79	D	CRUZ DE LA FLORIDA
7	80	E	DEL ATARDEGER
7	81	I	FLORECITA
7	82	D	DE LA CORREGIDORA
7	83	D	MAYOR
7	84	D	RINCON DEL
7	85	D	DES AMANECER
7	86	D	CRUZ DEL VALLE
7	87	I	VRGO
7	88	I	DEL ARBOL
7	89	D	DEL ARBOL
7	90	I	CRUZ DEL NORTE
7	91	I	CASIOPEA
7	92	I	AUREA
7	93	B	FUENTES DE SATELITE
7	94	G	FRANCIA
7	95	D	CONCORDIA
7	96	D	CASTELA
7	97	I	PLAZA DE CIBELES
7	98	G	LOMAS VERDES
7	99	I	PLAZA DEL PARDO
7	100	D	URALES
7	101	I	2A FUENTES DE SATELITE
7	102	I	FUENTES DE SATELITE
7	103	Q	SIN HOMBRE
7	106	D	PRINCES
7	107	D	PASEO DEL PARDO
7	108	D	SEN JUAN
7	109	D	ANDES
7	110	I	PLAZA DE LA MAGAREMA
7	111	I	PLAZA DE JULIO CESAR
7	112	D	APENINOS
7	113	I	PLAZA DE NAVONA

vamos, 27 de agosto de 2021

Página: 87 de 105

CALLES

Municipio de NAUCALPAN DE JUÁREZ

Zona Origen	Código de Calle	Tipo de Vialidad	Calles
7	114	I	PLAZA DE TREV
7	115	D	RUN
7	116	D	SAN PEDRO
7	117	I	PASEO DE ITALIA
7	118	D	VASGOS
7	119	I	PLAZA DE SAN MARCOS
7	120	D	CARPATOS
7	121	D	HIMALAYA
7	122	J	SOL DEL
7	123	D	CALLEJÓN
7	124	A	CAMINO DE LOS MOLINOS
7	125	A	DEL SUSPIRO
7	126	I	VA, CAMINO AL CONVENTO
7	128	I	PARKUE MADIN
7	129	D	DE LOS PELICANOS
7	130	D	DEL FAISAN
7	131	D	DE LOS FLAMINGOS
7	132	M	VECNAL A PRESA MADIN
7	133	I	UNIDAD EJIDAL
7	134	A	DEL ROSAL
7	136	I	DALIA
7	141	A	I
7	142	I	CRISANTEMO
7	143	B	DE LAS FLORES
7	144	I	DE LOS NARANJOS
7	145	D	AZAHAREZ
7	146	I	TULIPAN
7	147	B	PIDON
7	148	I	B
7	149	I	DEL CLAVEL
7	150	D	INDUSTRIA
7	151	D	CERRELO
7	152	C	SAN MATEO
7	153	I	ROSA DE CASTELLA

viernes, 27 de agosto de 2021

Página: 86 de 100

CALLES

Municipio de NAUCALPAN DE JUÁREZ

Zona Origen	Código de Calle	Tipo de Vialidad	Calle
7	154	0	BAURANCA MEZQUITAL
7	155	0	DE LAS CATARATAS
7	156	C	DE LA SANTA CRUZ
7	157	0	LOMITA DEL SUR
7	158	0	DE LOS PIMENTEROS
7	159	0	DE LAS RAÍAS
7	160	0	DE ACUEDUCTO
7	161	0	MISIONES DE SANTA CRUZ
7	162	B	DE LAS GRAFIAS
7	163	0	COLINA DEL MANANTIAL
7	164	0	DE LOS HELECHOS
7	165	B	SUPER LOMAS VERDES
7	166	0	COOTES
7	167	I	MISIONES
7	168	0	MISIONES
7	169	0	SAN MATEO
7	170	0	DE LOS PAYASOS
7	171	B	DE LAS PRESAS
7	172	G	PASEO ALEXANDER VON HUMBOLDT
7	173	G	PASEO DE LAS AMERICAS
7	174	0	MESQUITE
7	175	0	ROSA DE CASTILLA
7	176	0	DE LAS PIMPINELAS
7	177	0	MISPEROS
7	178	0	ARRECIPE
7	179	0	COLINA DE LA ACORDADA
7	180	0	JARDINES DE LA RISERA
7	181	I	OLMOS
7	182	0	COPA
7	183	B	DE LOS AILES
7	184	0	DE LOS ROSAS
7	185	I	DE LOS TILOS
7	186	I	2A OLMO
7	187	0	PERULES

vamos, 27 de agosto de 2021.

Página: 89 de 105

CALLES

Municipio de NAUCALPAN DE JUAREZ

Zona Origen	Código de Calle	Tipo de Vialidad	Calle
7	188	1	PIRULES
7	189	0	AHUEHJETES
7	190	1	1A DE COCOTEROS
7	191	0	DE LOS MIRTOS
7	192	0	CEREZOS
7	193	0	COLINA DE LA ENCOMENDA
7	194	0	ALMENDROS
7	196	1	3A DE COCOTEROS
7	198	0	DE LOS AMATES
7	197	1	DE LA CRUZ INES SOR JUANA
7	198	8	FRESNOS
7	199	0	GERANIOS
7	200	0	DE LAS MIMOSAS
7	201	1	1A IRAN
7	202	0	DE LOS LEGANOS
7	203	A	MAGNOLIAS
7	204	A	EVEREST
7	205	0	NOGAL
7	206	1	ACUEDUCTO
7	207	0	FORD HENRY
7	211	0	DEL POZO
7	212	0	BUGAMBILIA
7	213	1	BUGAMBILIA
7	214	0	ALTRI
7	215	1	DURAZNOS
7	216	0	COLINA DE LAS MONJAS
7	217	0	ABEDULES
7	218	0	DEL AGUACATE
7	219	0	SIBERIA
7	220	0	NEPAL
7	221	0	CIPRESES
7	222	0	JACARANDAS
7	223	8	JACARANDAS
7	224	0	ARMEJA

vamos, 27 de agosto de 2021

Página: 90 de 105

CALLES

Municipio de NAUCALPAN DE JUÁREZ

Zona Origen	Código de Calle	Tipo de Vialidad	Calles
7	225	A	ALTAI
7	226	0	RIO TIBER
7	227	0	CAFETOS
7	228	0	COLINA DEL ZADRE
7	229	0	ALCANFORÉS
7	230	0	NEVADO DE TOLUCA
7	231	0	TARANIMARAS
7	232	0	ALEMANIA
7	233	0	RINCO DE ORIZABA
7	234	0	ARGENTINA
7	235	0	AMATES
7	236	A	ALEMANIA
7	237	0	RIO CHICO
7	238	0	EELIJ
7	239	0	BOLIVIA
7	240	0	MEZQUITES
7	241	I	XTACCHUALT
7	242	0	SIN NOMBRE
7	243	0	SIN NOMBRE
7	244	I	MARRUECOS
7	245	0	SIN NOMBRE
7	246	0	VALLE DE MEXICO
7	247	0	GRECIA
7	248	0	AJUSCO
7	249	0	HAITI
7	250	0	ACOHCAHUAC
7	251	0	VALLE DE OAXACA
7	252	0	BRASIL
7	253	0	ESPADÁ
7	254	8	COPERNICO
7	255	I	XOCHTL
7	256	I	RINCONADA DE LAS FUENTES
7	257	8	REFORMA
7	258	0	MAR DE LA FERTILIDAD

Fecha: 27 de agosto de 2021

Página: 91 de 105

CALLES

Municipio de NAUCALPAN DE JUÁREZ

Zona Origen	Código de Calle	Tipo de Vialidad	Calles
7	259	1	ENCIRA
7	260	0	MAR DE LA TRANQUILIDAD
7	261	0	MAR DE LA SERENIDAD
7	262	0	EUCALIPTOS
7	263	0	ATOCAPULCO
7	264	0	LOMA LARGA
7	265	0	TECAMEXLI
7	266	E	ANGEL DEL
7	267	0	CERRO DE TOTOLTEPEC
7	268	0	NEVADO
7	269	0	MAR DE LOS VAPORES
7	270	0	MAR DEL NECTAR
7	271	0	COLORINES
7	272	0	SIERRA
7	273	1	1A. LOS OLIVOS
7	274	0	ARBEDULES
7	275	1	5A BARRANCA GRANDE
7	281	1	1A. BARRANCA GRANDE
7	282	1	2A OLIVOS
7	283	0	VOLCAN
7	284	0	BARRANCA GRANDE
7	285	1	2A BARRANCA GRANDE
7	286	1	4A BARRANCA GRANDE
7	287	0	BARRANCA CHICA
7	288	N	SAN JUAN TOTOLTEPEC
7	289	S	4K DE CARRANZA EMILIO
7	290	0	COLORADA DIAGONAL
7	291	0	GLADALUPE VICTORIA
7	292	0	LA COLORADA
7	293	0	LOS CABRITOS
7	294	8	DIAZ ORDAZ
7	295	S	2A DECARRANZA EMILIO
7	296	0	BARRANCA DE LA MILATA
7	297	1	OLIVO

viernes, 27 de agosto de 2021

Página: 92 de 105

CALLES

Municipio de NAUCALPAN DE JUÁREZ

Zona Origen	Código de Calle	Tipo de Vialidad	Calle
7	298	0	ALCANFORES
7	299	0	ALEMAN MIGUEL
7	300	A	ALCANFORES
7	301	B	BOSQUES DE LOS REMEDIOS
7	302	J	MORELOS
7	303	0	MADERO FRANCISCO
7	304	0	ZAPATA EMLIANO
7	305	0	RAMOS MILLAN
7	306	J	DE LOS REMEDIOS
7	307	0	CARDENAS LAZARO
7	308	B	BOSQUE DEL
7	309	B	LOPEZ MATEOS ADOLFO
7	310	C	DE LAS MISIONES PONIENTE
7	310	0	MAR DE LAS NUBES
7	317	0	MAR DE LAS LLUVIAS
7	318	0	MOCTEZUMA
7	319	0	MISION DE SAN JAVIER
7	320	0	CHABACANOS
7	321	0	MISION DE SANTO TOMAS
7	322	0	PINOS
7	323	0	UNIONES
7	324	0	MISION DE SAN JOSE
7	325	0	COLINA DE XIMEHA
7	326	0	JACARANDAS
7	327	0	COLINA DE LA HOMBRIA
7	328	0	COLINA DE LAS VENTISCAS
7	329	I	COCOTERAS
7	330	0	HIGUERA
7	331	0	NARANJOS
7	332	0	COLINA DEL YAQUI
7	333	0	LAS TORRES DIAGONAL
7	334	0	COLINAS DE LAS TERMAS
7	335	0	COLINA DEL SILENCIO
7	336	0	SABINO

vamos, 27 de agosto de 2021

Página: 03 de 105

CALLES

Municipio de NAUCALPAN DE JUÁREZ

Zona Origen	Código de Calle	Tipo de Vialidad	Calles
7	337	I	FRESNOS
7	338	B	LÓMAS VERDES
7	339	D	RUMOROSAS
7	340	D	ROBLES
7	341	I	3A BARRANCA GRANDE
7	342	D	COLINA DE LA QUEBRADA
7	343	I	3A LOMA LARGA
7	344	D	MAIZANOS
7	345	I	BARRANCA CHICA
7	347	D	SIN NOMBRE
7	351	D	COLINA DE LA PAZ
7	352	D	MOCTEZUMA
7	353	D	COLINA DE LAS ORTIGAS
7	354	D	ALAMOS
7	355	D	COLINA DE LAS NIEVES
7	356	D	CORDILLERA
7	357	D	ALPEZ
7	358	D	COLINA DE MACOSARI
7	359	B	PRESA TONANTONGO
7	360	D	ACACIAS
7	361	D	OLIVO
7	362	D	COLINA DE LAS LAJAS
7	363	D	COLINA DEL CAN
7	364	I	1A BOULEVARD SAN MATEO
7	365	D	CEDROS
7	366	D	COLINA DE LOS JADES
7	367	D	LAURELES
7	368	I	2A BOULEVARD SAN MATEO
7	369	I	DÍAZ ORDAZ
7	370	D	JACARANDAS
7	371	D	COLINA DE LA ILUCION
7	372	D	AHUEHUETES
7	373	D	COLINA DE HERMANI
7	374	D	EBANOS

vienes, 27 de agosto de 2021

Página: 94 de 105

CALLES

Municipio de NAUCALPAN DE JUAREZ

Zona Origen	Código de Calle	Tipo de Vialidad	Calles
7	375	I	RIO CHICO
7	376	D	COLINA DE LA GACELA
7	377	D	CERRO MALINCHE
7	378	D	COLINA DE LOS FRAILES
7	379	D	PIRULES
7	380	D	COLINA DE LA ESCONDIRA
7	381	C	LOPEZ MATEOS A
7	384	D	DE LOS ARCOS
7	386	D	COLINA DE DOS ROCAS
7	387	D	TLALTILCAS
7	388	I	DE PIRULES
7	389	D	COLINA DE LOS CHINACOS
7	390	D	COLINA CASTRANO
7	391	D	CEBAS
7	392	D	PIRULES
7	393	D	COLINA DE BUENAVENTURA
7	394	D	COLINA DE LOS ACONITOS
7	395	I	AVILA CAMACHO
7	396	C	DE LAS MISIONES OESTE
7	397	I	MISION DE SAN AGUSTIN
7	398	I	MISION DE SANTO DOMINGO
7	399	D	MESQUITES PROLG
7	400	D	OLIVOS
7	401	I	MISION DE SAN VICENTE
7	402	I	MISION DE SAN FRANCISCO
7	403	D	PEDASCO
7	404	D	MISION DE SAN PABLO
7	405	D	ESTERO
7	406	D	DE LOS AMATES
7	407	A	MISION DE SANTA FE
7	408	D	COLORINES
7	409	D	DEL SALTO
7	410	D	CERUELOS
7	411	D	DEL CABO

viernes, 27 de agosto de 2021

Página: 95 de 165

CALLES

Municipio de NAUCALPAN DE JUÁREZ

Zona Origen	Código de Calle	Tipo de Vialidad	Calle
7	412	0	TULE
7	413	0	DE LAS LLAMARADAS
7	414	0	FLANBOYANES
7	415	0	LAGO
7	421	0	CUENCAS
7	422	0	DEL MORRO
7	423	1	CFRESES
7	424	0	TABACHINES
7	425	0	EJE VOLCÁNICO
7	426	0	DE LA MOYIDA
7	427	0	IXTLAZHUATL
7	428	0	CADADAS
7	429	0	CEIRASS
7	430	1	CFRESES
7	431	0	PALMAS
7	432	0	VALLE DE TOLUCA
7	433	0	DEL RROYO
7	434	0	SAISES
7	435	0	ARISTOTELES
7	436	0	OLIVOS
7	437	0	VALLE DE BRAVO
7	438	0	ARQUIMEDES
7	439	0	MAR AUSTRAL
7	440	0	SMITH MAR
7	441	0	MAR HUMBOLDT
7	442	0	MAR DE LOS HUMORES
7	443	0	MAR DEL FRÍO
7	444	0	MAR LAS ONDAS
7	445	0	SAIBUES
7	446	1	CEIRAS
7	447	0	AVELLOS
7	448	0	VALLE IXTLARI
7	449	0	VALLE NACIONAL
7	450	0	ALAMO ROJO

vamos, 27 de agosto de 2021

Página: 96 de 105

CALLES

Municipio de NAUCALPAN DE JUÁREZ

Zona Origen	Código de Calle	Tipo de Vialidad	Calle
7	451	0	SAN MATEO IZCALLI
7	452	0	MAR MARSEN
7	456	0	POPOCATEPETL
7	457	0	ARISTOPANES
7	458	0	VALLE DE TEHUACAN
7	459	0	ERASTOFENES
7	460	0	RIO DE SAN JUAN
7	461	0	MORAS
7	462	1	ACEQUIAS
7	463	1	TULIPANES
7	464	0	TULIPANES
7	465	0	ORQUIDEAS
7	466	1	DALIA
7	467	0	DALIA
7	468	1	JAZMIN
7	469	0	JAZMIN
7	470	0	MAGNOLIAS
7	471	0	VALLE AJUTLA
7	472	0	DURE
7	473	0	CAMELIAS
7	474	1	DE LAS FLORES
7	475	0	VALLE TLACOLULA
7	476	0	HERCULES
7	477	0	MAPLE
7	478	0	GARDEIRAS
7	479	0	ALAMO DE LA INDIA
7	480	0	DE MAMEY
7	481	0	ATLAS
7	482	0	MALINCHE
7	483	1	CRUZ DE MAYO
7	484	0	CRUZ DE MAYO
7	485	0	SAN JOSE
7	486	A	HIDALGO
7	491	0	SAN EDUARDO

vamos, 27 de agosto de 2021.

Página: 97 de 105

CALLES

Municipio de NAUCALPAN DE JUAREZ

Zona Origen	Código de Calle	Tipo de Vialidad	Calles
7	492	0	SAN JORGE
7	493	0	SAN JOAQUIN
7	494	0	MANGO DEL
7	495	E	CRUZ DEL CAMPANARIO
7	496	0	SAN LUIS
7	497	1	CRUZ DEL BUR
7	498	0	MARQUEZ
7	499	1	JA DEL CARMEN
7	500	8	DE KEPLER
7	501	0	EUCALIPTO
7	502	0	RICARDO
7	503	0	CAPULINES
7	504	0	PASCUTIN
7	505	1	CRUZ DEL MONTE
7	506	0	CAOBAS
7	507	0	MORERAS
7	508	0	CYAMELES
7	509	0	MEMBRILLOS
7	510	0	PASEO DE LA SOLEDAD
7	511	0	CONDE
7	512	0	CRUZ DEL CAMPOSANTO
7	513	0	CRUZ DEL NORTE
7	514	0	IRAN
7	515	A	VALLE DE OAXACA
7	516	0	RAMOS
7	517	0	CRUZ DEL RIO
7	518	1	CRUZ DEL RIO
7	519	0	COFRE DEPEROTE
7	520	0	BELGICA
7	523	5	DE LA TRONADERA
7	526	0	PRINCIPE
7	527	1	DE LOS MANGLARES
7	528	0	DE LOS REMEDIOS
7	530	G	PASEO DE LA PAZ

viernes, 27 de agosto de 2021

Página: 98 de 105

CALLES

Municipio de NAUCALPAN DE JUÁREZ

Zona Origen	Código de Calle	Tipo de Vialidad	Calles
7	531	0	INCENDIAS
7	532	0	GUATEMALA
7	533	1	CHUBERAS
7	534	1	CRUZ DE LA PIEDRA
7	535	A	CRUZ DE LA LOMA
7	536	0	CRUZ DEL MONTE
7	537	0	CRUZ DE LA CADADA
7	538	1	CRUZ DE CASTRO
7	539	1	1A. PASEO DE LA SOLEDAD
7	540	1	DE ROBLEDO
7	541	1	2A. PASEO DE LA SOLEDAD
7	542	0	ECUADOR
7	543	0	URUGUAY
7	544	0	CRUZ DE LA CADADA
7	545	0	DE LA CRUZ
7	546	1	RIO TIBER
7	547	0	IRAN
7	548	0	CARRIL DE LA MORA
7	549	0	ITALIA
7	550	1	CENTURION
7	551	1	LOMA CARMEN
7	552	1	LOMA DOLORES
7	553	0	CENTURION
7	554	0	ALBORADA
7	555	1	CHIRMAYOS
7	561	1	LOMA EMMA
7	562	1	LOMA ROSA
7	563	0	CONCHITA
7	564	1	LOMA GUADALUPE
7	565	1	LOMA ADRIANA
7	566	0	EVEREST
7	567	1	MONROY JUAN
7	568	0	DE LAS GROBELLAS
7	569	0	UNICORNIO

viernes, 27 de agosto de 2021

Página: 90 de 165

CALLES

Municipio de NAUCALPAN DE JUAREZ

Zona Origen	Código de Calle	Tipo de Vialidad	Calles
7	570	0	VRREY
7	571	0	LEON
7	572	1	PERU
7	573	0	CECOYAS
7	574	0	DEL NOGAL
7	575	1	SALTO
7	576	0	SALVADOR
7	577	1	J EELUJ
7	578	1	BRASIL
7	579	0	DE LOS GRANADOS
7	580	0	JAPON
7	581	0	LEO
7	582	1	ARMENIA
7	583	1	BARRANCA DEL MEZQUITAL
7	584	0	PAKISTAN
7	585	1	2A IRAH
7	586	0	INGLATERRA
7	587	0	PAJAMA
7	588	0	FRANCIA
7	589	0	OLIMPIA
7	590	0	CHINA
7	591	0	DURAZNO
7	592	1	DEL CONVENTO
7	593	0	TAILANDIA
7	597	0	NUEVA ZELANDIA
7	598	A	DE LAS RAFIAS
7	599	0	ALTAID
7	600	0	4
7	601	1	DE LOS ALVEMEROS
7	602	0	PISCIS
7	603	1	JUNCOS
7	604	0	BEJUCOS
7	605	0	VIZCAINAS
7	606	0	ATENAS

vamos, 27 de agosto de 2021

Página: 100 de 105

CALLES

Municipio de NAUCALPAN DE JUAREZ

Zona Origen	Código de Calle	Tipo de Vialidad	Calles
7	607	0	CARRISOS
7	608	0	APOLO
7	609	0	OLIMPO
7	610	0	GRECIA
7	611	0	MOLINO
7	612	1	DE LAS FLORES
7	613	0	ESPARTA
7	614	0	DEL DEPORTIVO
7	615	0	LOS TABACOS
7	616	0	LOS ZAUCOS
7	617	0	TULIAS
7	618	0	RETAMAS
7	619	0	MELOCOTONES
7	620	0	DEL PUENTE
7	621	0	GASTABOS
7	622	0	PISCIS
7	623	0	DE LOS CHOPOS
7	624	1	ESCORPION
7	625	0	ABETOS
7	626	0	HIDALGO
7	627	0	ZARAGOZA IGNACIO
7	628	0	DEL RIO
7	629	0	DEL RETIRO
7	630	0	BARBANA DEL PANTEON
7	631	0	LOS TAMARINDOS
7	632	S	GEMINIS
7	633	S	ORION
7	634	S	PEGASSO
7	635	S	ARIES
7	636	0	CENTAURO
7	637	1	CENTAURO
7	638	0	DE AGUA
7	639	A	DE LA ROSA
7	640	A	CALANDRIAS

Fecha: 27 de agosto de 2021

Página: 101 de 105

CALLES

Municipio de NAUCALPAN DE JUÁREZ

Zona Origen	Código de Calle	Tipo de Vialidad	Calles
7	641	0	CLAVEL
7	642	0	ARRAYANEZ
7	643	1	DEL PANTEON
7	644	A	RANCHO QUEMADO
7	645	1	DEL RETIRO
7	646	A	SAN MATEO NOPALA
7	647	A	NORMAL
7	648	1	NORMAL
7	649	0	TULLERIAS
7	650	1	PLAZA LAS ALONDRAS
7	651	R	CENTRO CIVICO
7	652	0	PASEO DE ESPADA
7	653	0	CANARIOS
7	654	0	PASEO ITALIA
7	655	0	DEL COUBRI
7	656	0	DEL RUSEADOR
7	657	0	SIERRA MADRE
7	658	0	PLAZA GORRIONES
7	659	1	PLAZA DE LAS PALOMAS
7	660	0	CAMINO DEL SUSPIRO
7	661	1	DE LAS TULLERIAS
7	662	0	ANDADOR PONIENTE
7	663	0	DIAMANTE
7	664	0	ANDADOR SUR
7	666	0	PERDIZ
7	667	0	DEL CENIZONTE
7	668	0	CAMINO DEL CONVENTO
7	669	0	PASEO DEL CONVENTO
7	670	0	PLAZA DEL TUCAN
7	671	0	PLAZA DE LAS TORTOLAS
7	672	1	3A CAMINO DE LOS MONTES
7	673	0	CAMINO DE LOS MONJES
7	674	A	CAMINO DE LOS MONJES
7	675	1	2A CAMINO DE LOS MONJES

viernes, 27 de agosto de 2021

Página: 932 de 165

CALLES

Municipio de NAUCALPAN DE JUAREZ

Zona Origen	Código de Calle	Tipo de Vialidad	Calles
7	676	1	1A. CAMINO DE LOS MOLINOS
7	677	0	CAMINO DEL JARDIN
7	678	0	DEL JARDIN
7	679	0	MONTE BLANCO
7	680	1	VORGOS
7	681	1	ROCALLOSAS
7	682	0	DEL PETIBROJO
7	683	0	DEL MONTECITO
7	684	0	ALPES
7	685	0	DEL MIRLO
7	686	1	1A. DEL PAISAN
7	687	0	PASEO DE LOS LAZADORES
7	688	0	DEL MANZANO
7	689	0	DEL ORO
7	690	1	PRESA MADRI
7	691	1	3A DEL PAISAN
7	692	1	FELICANOS
7	693	0	DEL REFUGIO
7	694	0	DEL ZAFIRO
7	695	1	NEVADO
7	701	0	DE LOS VOLCANES
7	702	0	DE LA SOLEDAD
7	703	0	DE LOS DALOMOS
7	704	1	DEL PAISAN
7	705	1	PARKUE DE LA COLINA
7	706	0	SERRABONITA
7	707	0	MADRI
7	708	8	EL PASTAL
7	709	8	DE LOS DURAZNOS
7	746	8	2A SOR JUANA
7	747	1	DE LA MEZAFCO
7	800	0	SAN JUAN RIO
7	801	1	COPERNICO
7	813	0	SIN NOMBRE

viernes, 27 de agosto de 2021

Página: 103 de 105

CALLES

Municipio de NAUCALPAN DE JUÁREZ

Zona Origen	Código de Calle	Tipo de Vialidad	Calles
7	814	0	ANDADOR PONIENTE I
7	815	0	ANDADOR ALFONSO XII
7	816	0	DELA CRUZ BOR JUANA INES
7	817	0	HISTORIADORES
7	818	0	ANDADOR DE LA CORREGIDORA
7	819	0	INDEPENDENCIA
7	820	0	SARRANCA
7	821	0	JUAN BENITO
7	822	0	ANDADOR DEL EMPERADOR
7	823	0	MIGUEL HIDALGO
7	824	0	DEL PRINCIPE
7	825	1	PRINCIPE
7	826	A	SIN NOMBRE
7	827	0	SIN NOMBRE
7	828	0	PROL BENITO JUAREZ
7	829	1	JULIO CESAR
7	830	0	SIN NOMBRE
7	831	0	SIN NOMBRE
7	832	0	SIN NOMBRE
7	833	0	SIN NOMBRE
7	834	0	XOCHTL
7	835	0	MAXTLA
7	836	0	HUITZILHUTL
7	837	0	TOXTLI
7	838	0	CHIMALPOPOCA
7	839	0	AXAYACATL
7	840	0	TIZOC
7	841	0	CUTLAHUAC
7	842	0	MOCTEZUMA II XCOOYOTZIN
7	843	0	CUALHTEMOC
7	844	8	LOPEZ MATEOS ADOLFO
7	845	1	MONTE BLANCO
7	846	0	ALCANFORES PROLONG
7	850	0	SIN NOMBRE

viernes, 27 de agosto de 2021

Página: 104 de 100

CALLES

Municipio de NAUCALPAN DE JUÁREZ

Zona Origen	Código de Calle	Tipo de Vialidad	Calles
7	851	0	SIN NOMBRE
7	853	1	PASEO DE FRANCIA
7	854	0	DE LA HUERTA
7	855	0	DE LA HUERTA
7	857	0	LOPEZ MATEOS A
7	860	A	LIBRAMIENTO LOMAS VERDES
7	861	A	UNIVERSIDAD LATERAL PONIENTE
7	862	A	PROLONGACION ALGAMFORES
7	863	A	SIN NOMBRE
7	864	1	CRUZ DE LA LOMA
7	865	0	ROCALLOSAS
7	866	B	EL AMIGO MENDOZA
7	867	1	SABINOS
7	868	1	STA CRUZ DEL MONTE
7	869	1	SIN NOMBRE
7	870	1	SIN NOMBRE
7	871	1	SIN NOMBRE
7	872	0	UNO
7	873	0	DOS
7	874	1	TRES
7	875	0	SIN NOMBRE
7	876	1	DE LA LUNA
7	877	0	DE LA LUNA
7	878	0	SIN NOMBRE
7	879	0	SIN NOMBRE
7	880	1	1A DE SPUTNIK
7	881	1	1A DE SPUTNIK
7	882	0	SIN NOMBRE
7	884	0	SIN NOMBRE
7	885	0	SIN NOMBRE
7	886	0	SIN NOMBRE
7	887	0	SIN NOMBRE
7	888	0	SIN NOMBRE
7	889	1	CALLE DOS

Fecha: 27 de agosto de 2021

Página: 105 de 105

CALLES

Municipio de NAUCALPAN DE JUAREZ

Zona Origen	Código de Calle	Tipo de Vialidad	Calles
7	890	I	AGUACATE
7	891	I	BRAVO
7	892	O	SIN NOMBRE
7	893	O	SIN NOMBRE
7	894	O	SIN NOMBRE
7	896	O	SIN NOMBRE
7	897	I	SIN NOMBRE
7	899	I	SIN NOMBRE
7	900	O	SIN NOMBRE
7	901	I	SIN NOMBRE
7	902	I	SIN NOMBRE
7	903	I	SIN NOMBRE
7	905	I	CRUZ DEL CALVARIO
7	906	O	SIN NOMBRE
7	907	O	SIN NOMBRE
7	908	I	PIERRE LYONNET
7	909	O	SIN NOMBRE
7	910	I	DE LOS ANDES
7	912	O	SIN NOMBRE
7	913	O	SIN NOMBRE
7	914	O	SIN NOMBRE
7	915	O	SIN NOMBRE
7	916	O	SIN NOMBRE
7	917	O	SIN NOMBRE
7	919	O	SIN NOMBRE
7	922	O	SIN NOMBRE
7	928	O	SIN NOMBRE
7	929	O	BARALLOS
7	930	I	SIN NOMBRE
7	931	O	SIN NOMBRE
7	932	O	SIN NOMBRE
7	940	B	DE LAS TORRES
7	941	O	PRINCIPAL
7	943	A	DE EVEREST

vamos, 27 de agosto de 2021.

Página: 106 de 105

CALLES

Municipio de NAUCALPAN DE JUÁREZ

Zona Origen	Código de Calle	Tipo de Vialidad	Calles
7	944	I	DE PAQUISTAN
7	945	S	MAGNOLIAS
7	946	Q	SIN NOMBRE
7	990	A	SIN NOMBRE
7	997	D	SIN NOMBRE
7	998	D	SIN NOMBRE
7	999	D	SIN NOMBRE
7	1000	A	DE LOS AMATES
7	1001	A	DE LOS PIRULES
7	1002	A	DE LOS AIDES
7	1003	A	DE LOS APENINOS
7	1004	A	DE KARACHI
7	1005	A	DE ALTAR
7	1006	A	DE AFGANISTAN
7	1007	A	DE KATMANDU
7	1008	D	LLAMA
8	1	B	HACIENDA DE LA ENCARNACION
8	2	D	HDA SAN NICOLAS TOLENTINO
8	3	D	AMERICA
8	4	G	DEL OTOÑO
8	5	B	HACIENDA DE VALPARAISO
8	6	D	ERNESTO
8	7	D	ALICIA
8	8	D	PUERTO DE PALOS
8	9	I	VASCO N DE BALBOA
8	10	I	BRUNO DE EZETE
8	11	D	MANUEL F IZAGUIRRE
8	12	A	DE URDENETA
8	13	I	DE GRUALBA JUAN
8	14	D	PASEO FLORIDA
8	15	A	PATRICIO PADILLA
8	16	I	DE OLID CRISTOBAL
8	17	I	DE LEON PONCE
8	18	D	DE TRIANA RODRIGO

Viernes, 27 de agosto de 2021

Página: 107 de 165

CALLES

Municipio de NAUCALPAN DE JUÁREZ

Zona Origen	Código de Calle	Tipo de Vialidad	Calles
8	19	G	DE LA PRIMAVERA
8	20	D	HACIENDA DE ATENEO
8	21	J	SAN AGUSTIN
8	22	D	EJIDO DE JASMIN
8	23	I	DE LOS VIRTOS
8	24	R	DE LAS FLORES
8	25	D	PEALES
8	26	D	LAZADORES
8	27	D	SAN FRANCISCO
8	28	D	FLORES
8	29	D	EJIDO DE ACULZINGO
8	31	D	JINETES
8	36	B	HACIENDA DE LA GUARACHA
8	37	D	HUEYAPAN
8	38	F	PARK DE HERRADURA
8	39	D	HACIENDA DE PIEDRAS NEGRAS
8	40	D	HACIENDA DE TOTOPAN
8	42	D	HACIENDA DE SAN ISIDRO
8	43	I	BOHEMA
8	44	D	HACIENDA DE TIERRA BLANCA
8	45	D	BOHEMA
8	46	D	HACIENDA DE LA GABIA
8	47	D	HACIENDA DE QUIRICO
8	48	B	HACIENDA DE SAN MATEO
8	49	D	VICTORIA
8	50	D	HACIENDA DE TEMIXCO
8	51	D	HACIENDA DE SOLIS
8	52	D	HACIENDA DEL CRISTO
8	53	D	HACIENDA DE SAUTRILLO
8	54	B	JARDINES DE SAN MATEO
8	55	D	HACIENDA DE REFORMA
8	56	D	SIN NOMBRE
8	57	D	CUALTEMOC
8	58	D	REVOLUCION

viernes, 27 de agosto de 2021

Página: 98 de 100

CALLES

Municipio de NAUCALPAN DE JUÁREZ

Zona Origen	Código de Calle	Tipo de Vialidad	Calles
8	99	1	CENTRAL
8	60	0	YADEZ PINZON VICENTE
8	61	1	CENTRAL
8	62	0	PINZON FRANCISCO ALONSO
8	63	0	HACIENDA DE CONDESA
8	64	0	PROLONGACION 5 DE MAYO
8	65	0	HACIENDA DE BUENAVISTA
8	66	0	HACIENDA PARAMIGUEO
8	67	0	HACIENDA DE LA LAGUNA
8	71	0	ALONSO PINZON MARTIN
8	72	0	A
8	73	0	HACIENDA DE XALPA
8	74	0	B
8	75	0	COLON CRISTOBAL
8	76	0	C
8	77	0	HACIENDA DE LA HUERTA
8	78	0	CARABELA LA PINTA
8	79	0	D
8	80	0	HACIENDA DE LA LLAVE
8	81	0	FRAY ANTONIO MARCHENA
8	82	0	E
8	83	0	SANTA MARIA DE LA RIBERA
8	84	0	CARABELA LA NEVA
8	86	0	FRAY JUAN PEREZ
8	87	0	LA ALDEA
8	88	1	F
8	89	0	DES PASO
8	90	1	G
8	91	0	HACIENDA DE LA CHINALPA
8	92	1	H
8	93	0	HACIENDA DE LA ESCALERA
8	94	0	DE MAGALLANES FERRIADO
8	95	0	SIN NOMBRE
8	96	0	ZAPATA EMIIANO

viernes, 27 de agosto de 2021

Página: 109 de 105

CALLES

Municipio de NAUCALPAN DE JUÁREZ

Zona Origen	Código de Calle	Tipo de Vialidad	Calles
8	97	0	ESPUELAS
8	98	0	EJIDO LA POETISA
8	99	0	SERDAN AGUILER
8	100	0	DE LAS LLAS
8	104	0	HACIENDA DE ZONEYUCA
8	106	1	DEL MANZANO
8	107	0	HACIENDA DE ZOTOLUCA
8	108	0	HACIENDA DE CORRALES
8	109	0	SARABIA FRANCISCO
8	110	0	DE LAS PETUNIAS
8	111	0	HACIENDA DE ZACATEPEO
8	112	1	DE LA TUNA
8	113	0	GERMIOS
8	114	0	HACIENDA DE LA CARBONERA
8	115	0	ARRANCADERO
8	116	0	DE LOS PIRACAITOS
8	117	0	ZAPATA EMILIANO
8	118	0	HACIENDA DE XAJAY
8	119	0	DE LOS ALHELIES
8	120	0	HACIENDA DE SANTA ANA Y LOROS
8	121	0	HACIENDA DE LOS PADRES
8	122	P	HACIENDA DE PASTEJE
8	123	0	HACIENDA DE TENANGO MARIA
8	124	0	HACIENDA DE RANCHO SECO
8	125	0	HORTENSIAS
8	126	0	HACIENDA DE PREOLLAS
8	128	1	DEL TULIPAN
8	129	0	DE LAS PALMAS
8	130	0	DE ECHEGARAY
8	131	1	RETORNO DE LOS NARDOS
8	132	0	HACIENDA DE PEBUELAS
8	133	0	HACIENDA DE PASTEJE
8	134	1	RETORNO DE LAS PETUNIAS
8	135	1	RETORNO DE LAS AMAPOLAS

viernes, 27 de agosto de 2021

Página: 130 de 165

CALLES

Municipio de NAUCALPAN DE JUÁREZ

Zona Origen	Código de Calle	Tipo de Vialidad	Calles
8	141	I	DE LAS BUGAMBIAS
8	142	I	RETORNO DE LOS JAZMINES
8	143	D	HACIENDA DE MINAHUAPAN
8	144	I	DE GIRASOLES
8	145	A	BAZ GUSTAVO
8	146	D	HACIENDA DE MALPASO
8	147	O	DEL VERANO
8	148	D	HACIENDA DE LA PUNTA
8	149	D	AZUCENA
8	150	D	HACIENDA DE LA TEJA
8	151	D	HACIENDA DE TRASQUILLA
8	152	D	DE LAS VIOLETAS
8	154	D	DE LAS MARGARITAS
8	155	D	DE LAS CAMELIAS
8	156	C	AYLA CAMACHO
8	157	D	DE LAS MARGARITAS
8	158	D	HACIENDA DE ACOXAMULCAN
8	159	D	DE LOS CLAVELES
8	160	D	HACIENDA DE ATLANGA
8	161	D	LIRIOS
8	162	D	HACIENDA DE AJULIAPAN
8	163	D	HACIENDA DE TORRECILLAS
8	164	D	LAS GLADIOLAS
8	165	D	LAS ROSAS
8	166	R	CIRCUNVALACION ORIENTE
8	167	R	CIRCUNVALACION PONIENTE
8	168	R	PERIBOSTAS
8	169	R	GEOGRAFOS
8	170	R	POETAS
8	171	I	RODRIGUEZ LORENZO
8	172	I	TOLSA MANUEL
8	173	I	CASTRO RICARDO
8	174	I	PANAGLIA SENCENO
8	175	D	1A. CIRCUNVALACION

Fecha: 27 de agosto de 2021

Página: 111 de 165

CALLES

Municipio de NAUCALPAN DE JUÁREZ

Zona Origen	Código de Calle	Tipo de Vialidad	Calles
8	176	0	GONZALEZ MARTINEZ ENRIQUE
8	177	0	MARQUEZ FRANCISCO
8	178	R	NOVELISTAS
8	179	0	MONTES DE OCA FRANCISCO
8	180	0	HERDES
8	181	0	PRETO DOMINGO
8	182	0	SUAREZ VICENTE
8	183	I	PANORAMAS
8	184	I	DE TERRAZAS FRANCISCO
8	185	0	AZUELA MARIANO
8	186	0	ESCLITA JUAN
8	187	R	MUSICOS
8	188	R	ESCULTORES
8	189	0	CENTURION MANUEL
8	190	0	MELGAR AGUSTIN
8	191	I	GOMEZ DE LA CORTINA JOSE J
8	192	0	LEYVA AGUSTIN
8	194	F	ESCULTORES
8	195	0	DE BALBAS JERONIMO
8	196	0	DE LA BARRERA JUAN
8	197	I	GALINDO Y VILLA JESUS
8	198	I	POHCE M MANUEL
8	199	I	VILLASEDOR JOSE A
8	200	0	S XICOTENCATL FELIPE
8	201	0	NOVEDA JESUS
8	202	R	CRONISTAS
8	203	0	SERRANO MARTIN
8	204	0	PAYHO MANUEL
8	205	0	PANI ALBERTO J
8	206	R	DIPLOMATICOS
8	207	0	GUERRA GABRIEL
8	208	0	MARROQUIN JOSE MARIA
8	211	0	CARRERA LUIS
8	212	R	ECONOMISTAS

Fecha: 27 de agosto de 2021

Página: 112 de 165

CALLES

Municipio de NAUCALPAN DE JUÁREZ

Zona Origen	Código de Calle	Tipo de Vialidad	Calles
8	213	0	MONTES DE OCA LUIS
8	214	0	MARIA ANAYA PEDRO
8	215	R	HERCDES
8	216	R	HISTORIADORES
8	217	I	REVUELTAS SILVESTRE
8	218	0	INCLAN L G
8	219	I	SAAGUN BERNARDINO
8	220	0	J CASASUS
8	221	I	JIMENEZ CARLOS
8	222	0	ROMERO JOSE RUBEN
8	223	I	BERNAL DIAZ DEL CASTILLO
8	224	R	FUNDADORES
8	225	R	MEDICOS
8	226	I	JIMENEZ M BERNAL
8	227	0	ALVARADO TEZOZOMOC F
8	228	I	PEREIRA CARLOS
8	229	R	PINTORES
8	230	0	LIVANTOUR JOSE
8	231	R	CENTRO COMERCIAL
8	232	I	ALAMAN LUCAS
8	233	I	PIDA SALOME
8	234	0	ARIZPE DEL VALLE ARTEMIO
8	235	0	LEAL NOVELD
8	236	I	DE SIGUENZA GONGORA CARLOS
8	237	I	JALCOGER
8	238	0	WGI J M
8	239	I	DE ICASA FRANCISCO
8	240	I	DURAN DIEGO
8	241	0	SADANAGUERS A ENRIQUE
8	242	0	CUICACALI
8	245	0	ARELLANO CARLOS
8	247	I	CLEMENTE O JOSE
8	248	I	CASO ANDRES
8	249	I	MEJDIETA JERONIMO

Fecha: 27 de agosto de 2021

Página: 113 de 165

CALLES

Municipio de NAUCALPAN DE JUÁREZ

Zona Origen	Código de Calle	Tipo de Vialidad	Calle
8	250	I	CLAVIERO FRANCISCO J
8	251	I	RIVERO L MANUEL
8	252	O	CORDERO JUAN
8	253	I	ROBLES ANTONIO
8	254	I	M DE BUSTAMANTE CARLOS
8	255	I	ARREDONDO ELISEO
8	256	I	DE ZORITA ALONSO
8	257	O	GORDON MIGUEL A
8	258	I	MATRISTAIN
8	259	O	ROMERO MATIAS
8	260	I	BERMUDEZ ZUZAYA MANUEL
8	261	O	COLTA BERNARDO
8	262	I	GAMACHO SEBASTIAN
8	263	R	ARQUITECTOS
8	265	I	ESERADA GENARO
8	266	O	DOBLADO MANUEL
8	267	R	PLURICULTORES
8	268	I	FABELA ISIDRO
8	269	O	TERAN JESUS
8	270	R	CIRUJANOS
8	271	I	SANCHEZ JUAN
8	272	O	VASCO DE QUIROGA
8	273	R	MISIONEROS
8	274	O	FRAY JUAN DE ZUMARRAGA
8	275	R	JURISTAS
8	276	I	GRONISTAS
8	277	I	MENDOZABAL PABLO
8	281	R	PARQUE
8	282	O	RAPAGA AMELIA
8	283	O	EZEQUEL MONTES
8	284	O	PADILLA PAFUNGO
8	285	O	GONZALEZ ROA FERNANDO
8	286	O	BERNSTAIN LEOPOLDO
8	287	O	M CAMPO MAPICITO

vamos, 27 de agosto de 2021

Página: 114 de 165

CALLES

Municipio de NAUCALPAN DE JUÁREZ

Zona Origen	Código de Calle	Tipo de Vialidad	Calle
8	288	0	METALURGISTAS
8	289	R	ACTORES
8	290	0	GUINO EUSEBIO
8	291	0	MARCEL DE JESUS
8	292	0	T DE LA CHICA FEDERICO
8	293	0	DE OLMEDO BARTOLOME
8	294	0	GOMA VALENTIN
8	295	0	FABREGAS VIRGINIA
8	296	R	CIENTIFICOS
8	297	0	BENAVENTE TORIBIO
8	298	0	GANTE FRAY PEDRO
8	299	0	S MACEDO MIGUEL
8	300	0	DE SAN MIGUEL
8	301	0	IRIS ESPERANZA
8	302	0	GAMBONA FRANCISCO JAVIER
8	303	0	HERNANDEZ RAFAEL
8	304	I	DE LAS CASAS FRAY BLAS
8	305	0	CORONA
8	306	R	INGENIEROS
8	307	0	DE SALVATIERRA FRAY
8	308	0	SIERRA FRAY JUNTRERO
8	309	I	DETECTO FRAY JUAN
8	310	0	RODRIGUEZ AGUSTIN
8	311	0	IZAGUIRRE MANUEL E
8	312	0	PARDAVE JOAQUIN
8	313	I	PARDINAS MIGUEL
8	314	0	ESQUIVEL OREGON T
8	315	I	DIAZ COVARRUVIAS FRANCISCO
8	316	0	SANCHEZ MEJORADO O
8	317	0	SANTA CRUZ DEL MONTE
8	318	I	TRIGUEROS EDUARDO
8	319	I	BAHENA FELIPE DE J
8	320	R	CIRCUITO PUERICULTORES
8	321	I	SAIDIVAL RAUL

vamos, 27 de agosto de 2021

Página: 115 de 165

CALLES

Municipio de NAUCALPAN DE JUÁREZ

Zona Origen	Código de Calle	Tipo de Vialidad	Calles
8	326	I	CHICO GOERNE LUIS
8	327	A	SIN NOMBRE
8	328	I	LEDEZMA BARTOLOME
8	329	I	DE ORTIZA PEDRO
8	330	A	SIN NOMBRE
8	331	I	RUIZ FRANCISCO
8	332	D	MALTAVRANO IGNACIO
8	333	D	CASTELLANOS QUINTO
8	334	I	PEÑICHE VICENTE
8	335	I	GAYOL ROBERTO
8	336	I	GAYOL ROBERTO
8	337	D	DE LA PEDA RAFAEL ANGEL
8	338	D	DE ZALAZAR FRANCISCO
8	339	I	PLAZA REBSAMEN ENRIQUE
8	340	R	EDUCADORES
8	341	D	SIERRA JUSTO
8	342	D	CHAVEZ ESQUINEL
8	343	I	ZAPATA PLAZA ROSAURA
8	344	I	RUBIO ANTONIO
8	345	R	DRAMATURGOS
8	361	R	ORADORES
8	362	R	PIENSADORES
8	363	D	DIAZ DE CAMARRA BEHITO
8	364	I	RAMOS SAMUEL
8	365	I	QUINTANA ROO ANDRES
8	366	I	PARRA PORFIRIO
8	367	I	CAMPOS RAFAEL
8	368	D	CASO ANTONIO
8	369	D	BARRERA GABINO
8	371	I	TOSCANO RICARDO
8	372	I	ANGUANO BAGEL
8	373	I	DOMINGUEZ ANGEL
8	374	I	FRAY JUAN AGUSTIN
8	375	A	SIN NOMBRE

viernes, 27 de agosto de 2021

Página: 196 de 165

CALLES

Municipio de NAUCALPAN DE JUÁREZ

Zona Origen	Código de Calle	Tipo de Vialidad	Calle
8	378	0	GABINO ANGEL
8	379	0	MONTE MAYOR
8	380	0	ZARAGOZA FERNANDO
8	381	0	DE IBARRA FRANCISCO
8	382	0	DE ESCANDON JOSE
8	383	0	DE TORRES JOSE
8	384	0	GARZA RUIZ
8	385	0	DE MONTEJO FRANCISCO
8	386	0	DE MONTE JUAN
8	387	0	DE ARGUELLO MARQUEZ
8	388	0	TORRES MANUEL
8	389	0	VELAZQUEZ JUAN
8	390	0	DE URDENOZA FRANCISCO
8	396	0	MALASPINA ALEJANDRO
8	397	0	DE TOLSA JUAN
8	398	0	URDANETA JUAN
8	399	0	GOMEZ DE LEGASPI MIGUEL
8	400	0	DE EZETA BRUNO
8	401	0	ARTEAGA IGNACIO
8	402	0	ELISA FRANCISCO
8	403	1	DE ALSA FRANCISCO
8	404	0	ERRO LUIS ENRIQUE
8	405	0	SOTERO PRIETO MANUEL
8	406	0	ALMARAZ ANDREO
8	407	0	GALLO JOAQUIN
8	408	1	DE LA CRUZ MARTIN
8	409	0	M GONZALEZ JUAN
8	410	1	DE LA LLAVE PABLO
8	411	0	ALARCON ALFONSO
8	412	1	OCARRANZA FERNANDO
8	413	1	RIOS DE LA LOZA LEOPOLDO
8	414	1	ROBROZAN JOSE
8	415	A	DEL ANGEL
8	416	1	HERNAN SATURNINO

vamos, 27 de agosto de 2021

Página: 117 de 165

CALLES

Municipio de NAUCALPAN DE JUÁREZ

Zona Origen	Código de Calle	Tipo de Vialidad	Calles
8	417	I	SCABALCETA GARCIA JOAQUIN
8	418	I	RIVERA DIEGO
8	419	I	CLAUSELL JOAQUIN
8	420	D	ATL DR
8	421	I	CAMPA GUSTAVO
8	422	D	GOTIA FRANCISCO
8	423	I	GEOMUS GERMAN
8	424	I	MORALES MELISIO
8	425	I	POSADA JOSE GUADALUPE
8	431	I	RODRIGON ANTONIO
8	432	I	GARRASCO GONZALO
8	433	I	ELORDUY ERNESTO
8	434	I	VILLANUEVA FELIPE
8	435	I	VELASCO JOSE MARIA
8	436	I	JUAREZ JOSE
8	437	I	PRESA AVELINO
8	438	I	MORLETE JUAN
8	439	I	VARO REMEDIOS
8	440	I	PATINO PEDRO
8	441	D	CONTRERAS JESUS
8	442	I	6
8	443	I	7
8	444	I	5
8	445	I	4
8	446	I	3
8	447	I	2
8	448	I	1
8	449	I	TRES GUERRAS
8	450	I	ALEGRE FRANCISCO JAVIER
8	451	A	BAT ATEGO
8	452	I	ARAGON AGUSTIN
8	454	B	VASCONCELOS JOSE
8	455	I	SANCHEZ DE TAGLE MANUEL
8	456	I	M DE GUEVARA

vamos, 27 de agosto de 2021

Página: 118 de 165

CALLES

Municipio de NAUCALPAN DE JUAREZ

Zona Origen	Código de Calle	Tipo de Vialidad	Calle
8	457	0	GONZALEZ PEDA E
8	458	1	LAZO CARLOS
8	459	1	ORTIZ DE CASTRO JOSE DAMIAN
8	460	8	REYES ALFONSO
8	461	1	CAMPO RAFAEL
8	462	1	PENSADORES
8	466	1	PESADO JOAQUIN
8	467	0	V ALVAREZ SALVADOR
8	468	0	LOPEZ PORTILLO JOSE
8	469	1	CUEVAS JOSE LUIS
8	470	1	II CUEVAS NAVARRETE JOSE
8	471	A	SIN NOMBRE
8	472	0	POLLARES JACINTO
8	473	0	DUBLAN WAMIL
8	474	A	SIN NOMBRE
8	475	A	SIN NOMBRE
8	476	1	A PAGAZA JOAQUIN
8	477	0	GARCIA JULIO
8	478	0	RCA BARRERAS JOSE MARIA
8	479	0	QUINTANA MIGUEL
8	480	0	QUINTANA MIGUEL
8	481	1	NEGRITO PORTA
8	482	0	MENDEZ ESCANDON
8	484	0	PIMENTEL VICTORIANO
8	485	0	R DELGADO
8	486	0	LOPEZ FUENTES E
8	487	0	DOMINGUEZ BELIZARIO
8	488	1	FAGOADA FRANCISCO
8	489	A	SIN NOMBRE
8	490	0	LABASTIDA L G
8	491	0	LOZANO J MARIA
8	492	A	SIN NOMBRE
8	493	0	DEL CAMPO ANGEL
8	494	0	URUFIA JESUS

vienes, 27 de agosto de 2021

Página: 119 de 165

CALLES

Municipio de NAUCALPAN DE JUÁREZ

Zona Origen	Código de Calle	Tipo de Vialidad	Calles
8	499	1	MORTIZ MONASTEROS JOSE
8	501	0	RUIZ DE ALARCON JUAN
8	502	0	E BULNES
8	503	A	SIN NOMBRE
8	504	0	DE LA CRUZ SOR JUANITA INES
8	505	1	VERTIZ JULIO
8	506	1	OLAGUIMEL FRANCISCO MARIO
8	507	1	DE J MUNGUA CLEMENTE
8	508	1	MACHORRO PAULINO
8	509	1	IGLESIAS EDUARDO
8	510	1	CISNEROS JOSE ANTONIO
8	511	1	DAZ SOTO Y GAMA ANTONIO
8	512	1	DRZELL CATALINA
8	513	0	DAVALOS B
8	514	1	DIEZ BORROZO VICTOR M
8	515	1	CRAYCOTO ALFONSO
8	516	0	CALDERON FERNANDO
8	517	1	GARCIA HIRANLIO NEMECIA
8	518	1	H CARPIO
8	519	0	RMAPALACIO V
8	520	0	E GONZALEZ PATRICK
8	521	1	LIMANTOUR JOSE
8	522	0	MORA JOM LUIS
8	523	0	T CUELLAR J
8	524	1	F ELIZONDO JOSE
8	525	0	PEON CONTRERAS JOSE
8	526	0	SANCHEZ GABITO JOSE
8	527	0	JIMENEZ RUEDA JULIO
8	528	0	OTHON JOSE MANUEL
8	529	1	H LIRA MIGUEL
8	530	0	DE LAS TORRES
8	531	1	MEDAZ BOLIO ANTONIO
8	532	1	ARTEGA EDUARDO
8	533	1	MEDS BILIO ANTONIO

Fecha: 27 de agosto de 2021

Página: 120 de 165

CALLES

Municipio de NAUCALPAN DE JUAREZ

Zona Origen	Código de Calle	Tipo de Vialidad	Calles
8	537	I	ARTEGA EDUARDO
8	538	I	F DE LA FUENTE
8	539	I	LARES TELOSIO
8	540	I	HORIEGA HOPE CARLOS
8	541	A	SIN NOMBRE
8	542	I	ROSAS MORENO JOSÉ
8	543	I	MARTINEZ SAHIDOVALE
8	544	D	GONZALEZ OBREGON L
8	545	D	VALERIANO ANTONIO
8	546	D	DE LA VIDA FRAY DIEGO
8	571	A	SIN NOMBRE
8	572	A	SIN NOMBRE
8	573	A	SIN NOMBRE
8	574	I	ESPINOZA LUIS
8	575	A	SIN NOMBRE
8	576	A	SIN NOMBRE
8	577	A	SIN NOMBRE
8	578	A	SIN NOMBRE
8	579	A	SIN NOMBRE
8	580	A	SIN NOMBRE
8	581	A	SIN NOMBRE
8	582	A	SIN NOMBRE
8	583	A	SIN NOMBRE
8	584	A	SIN NOMBRE
8	585	A	SIN NOMBRE
8	586	I	SIN NOMBRE
8	587	A	SIN NOMBRE
8	589	A	SIN NOMBRE
8	590	A	SIN NOMBRE
8	591	A	SIN NOMBRE
8	592	A	SIN NOMBRE
8	593	A	SIN NOMBRE
8	594	A	SIN NOMBRE
8	595	A	SIN NOMBRE

viernes, 27 de agosto de 2021

Página: 121 de 165

CALLES

Municipio de NAUCALPAN DE JUAREZ

Zona Origen	Código de Calle	Tipo de Vialidad	Calles
8	506	A	SIN NOMBRE
8	507	A	SIN NOMBRE
8	508	A	SIN NOMBRE
8	509	A	SIN NOMBRE
8	600	A	SIN NOMBRE
8	601	I	SIN NOMBRE
8	602	J	SIN NOMBRE
8	606	A	SIN NOMBRE
8	607	A	SIN NOMBRE
8	608	A	SIN NOMBRE
8	609	A	SIN NOMBRE
8	610	A	SIN NOMBRE
8	611	A	SIN NOMBRE
8	612	A	SIN NOMBRE
8	613	A	SIN NOMBRE
8	614	A	SIN NOMBRE
8	615	A	SIN NOMBRE
8	616	A	SIN NOMBRE
8	617	A	SIN NOMBRE
8	618	A	SIN NOMBRE
8	619	A	SIN NOMBRE
8	620	A	SIN NOMBRE
8	621	A	SIN NOMBRE
8	622	A	SIN NOMBRE
8	623	A	SIN NOMBRE
8	624	A	SIN NOMBRE
8	625	A	SIN NOMBRE
8	626	A	SIN NOMBRE
8	627	A	SIN NOMBRE
8	628	A	SIN NOMBRE
8	629	A	SIN NOMBRE
8	630	A	SIN NOMBRE
8	631	A	SIN NOMBRE
8	632	A	SIN NOMBRE

Fecha: 27 de agosto de 2021

Página: 02 de 105

CALLES

Municipio de NAUCALPAN DE JUAREZ

Zona Origen	Código de Calle	Tipo de Vialidad	Calles
8	633	A	SIN NOMBRE
8	634	A	SIN NOMBRE
8	635	A	SIN NOMBRE
8	636	A	SIN NOMBRE
8	637	A	SIN NOMBRE
8	638	A	SIN NOMBRE
8	641	A	SIN NOMBRE
8	642	A	SIN NOMBRE
8	643	A	SIN NOMBRE
8	644	A	SIN NOMBRE
8	645	A	SIN NOMBRE
8	646	A	SIN NOMBRE
8	647	A	SIN NOMBRE
8	648	A	SIN NOMBRE
8	649	A	SIN NOMBRE
8	650	A	SIN NOMBRE
8	651	A	SIN NOMBRE
8	652	A	SIN NOMBRE
8	653	A	SIN NOMBRE
8	654	A	CAMPOS MAURICIO
8	655	A	SIN NOMBRE
8	656	A	SIN NOMBRE
8	657	A	SIN NOMBRE
8	658	A	SIN NOMBRE
8	659	A	SIN NOMBRE
8	660	A	SIN NOMBRE
8	661	A	SIN NOMBRE
8	662	A	SIN NOMBRE
8	663	A	SIN NOMBRE
8	664	A	SIN NOMBRE
8	665	A	SIN NOMBRE
8	666	A	SIN NOMBRE
8	667	A	SIN NOMBRE
8	668	A	SIN NOMBRE

viernes, 27 de agosto de 2021

Página: 123 de 165

CALLES

Municipio de NAUCALPAN DE JUAREZ

Zona Origen	Código de Calle	Tipo de Vialidad	Calles
8	669	A	SIN NOMBRE
8	670	A	SIN NOMBRE
8	676	A	SIN NOMBRE
8	677	A	SIN NOMBRE
8	678	A	SIN NOMBRE
8	679	A	SIN NOMBRE
8	680	A	SIN NOMBRE
8	681	A	SIN NOMBRE
8	682	A	SIN NOMBRE
8	683	A	SIN NOMBRE
8	684	A	SIN NOMBRE
8	685	A	SIN NOMBRE
8	686	A	SIN NOMBRE
8	687	A	SIN NOMBRE
8	688	A	SIN NOMBRE
8	689	A	SIN NOMBRE
8	690	A	SIN NOMBRE
8	691	A	SIN NOMBRE
8	692	A	SIN NOMBRE
8	693	A	SIN NOMBRE
8	695	A	SIN NOMBRE
8	696	A	SIN NOMBRE
8	697	A	SIN NOMBRE
8	698	A	SIN NOMBRE
8	699	A	SIN NOMBRE
8	700	A	SIN NOMBRE
8	701	A	SIN NOMBRE
8	702	A	SIN NOMBRE
8	703	A	SIN NOMBRE
8	704	A	SIN NOMBRE
8	705	A	SIN NOMBRE
8	706	A	SIN NOMBRE
8	707	A	SIN NOMBRE
8	708	A	SIN NOMBRE

viernes, 27 de agosto de 2021

Página: 124 de 165

CALLES

Municipio de NAUCALPAN DE JUAREZ

Zona Origen	Código de Calle	Tipo de Vialidad	Calles
8	711	A	SIN NOMBRE
8	712	A	SIN NOMBRE
8	713	A	SIN NOMBRE
8	714	A	SIN NOMBRE
8	715	A	SIN NOMBRE
8	716	A	SIN NOMBRE
8	717	A	SIN NOMBRE
8	718	A	SIN NOMBRE
8	719	A	SIN NOMBRE
8	720	A	SIN NOMBRE
8	721	A	SIN NOMBRE
8	722	A	SIN NOMBRE
8	723	A	SIN NOMBRE
8	724	A	SIN NOMBRE
8	725	A	SIN NOMBRE
8	726	A	SIN NOMBRE
8	727	A	SIN NOMBRE
8	728	A	SIN NOMBRE
8	729	A	SIN NOMBRE
8	730	A	SIN NOMBRE
8	731	I	SEIBIA RAMON
8	732	A	SIN NOMBRE
8	733	A	SIN NOMBRE
8	734	A	SIN NOMBRE
8	735	A	SIN NOMBRE
8	736	A	SIN NOMBRE
8	737	I	NETO RAFAEL
8	738	I	MADERO ERNESTO
8	739	A	SIN NOMBRE
8	740	A	SIN NOMBRE
8	746	A	SIN NOMBRE
8	747	I	SIN NOMBRE
8	748	I	SIN NOMBRE
8	749	I	SIN NOMBRE

Fecha: 27 de agosto de 2021

Página: 125 de 165

CALLES

Municipio de NAUCALPAN DE JUAREZ

Zona Origen	Código de Calle	Tipo de Vialidad	Calles
8	750	I	SIN NOMBRE
8	751	I	SIN NOMBRE
8	752	I	SIN NOMBRE
8	753	I	SIN NOMBRE
8	754	A	SIN NOMBRE
8	755	A	SIN NOMBRE
8	756	A	SIN NOMBRE
8	757	A	SIN NOMBRE
8	758	A	SIN NOMBRE
8	759	A	SIN NOMBRE
8	760	I	SIN NOMBRE
8	761	I	MONTEL SIDRO
8	762	I	VELEZ PEDRO
8	763	I	VELEZ PEDRO
8	764	A	SIN NOMBRE
8	765	A	SIN NOMBRE
8	766	A	SIN NOMBRE
8	767	I	DE TEMBLEQUE FRANCISCO
8	768	I	SIN NOMBRE
8	769	A	SIN NOMBRE
8	770	A	SIN NOMBRE
8	771	I	SIN NOMBRE
8	772	A	SIN NOMBRE
8	773	A	SIN NOMBRE
8	774	A	SIN NOMBRE
8	775	A	SIN NOMBRE
8	781	A	SIN NOMBRE
8	782	I	SIN NOMBRE
8	783	A	SIN NOMBRE
8	784	A	SIN NOMBRE
8	785	A	SIN NOMBRE
8	786	A	SIN NOMBRE
8	787	A	SIN NOMBRE
8	788	I	SIN NOMBRE

Fecha: 27 de agosto de 2021

Página: 126 de 165

CALLES

Municipio de NAUCALPAN DE JUAREZ

Zona Origen	Código de Calle	Tipo de Vialidad	Calles
8	789	A	SIN NOMBRE
8	790	A	SIN NOMBRE
8	791	A	SIN NOMBRE
8	792	A	SIN NOMBRE
8	793	I	ALZATE ANTONIO
8	794	I	GARCIA CONDE DIEGO
8	795	I	JIMENEZ FRANCISCO
8	796	A	SIN NOMBRE
8	797	I	SIN NOMBRE
8	798	B	RAMIREZ RAFAEL
8	799	I	SIN NOMBRE
8	800	I	DRAMATURGOS
8	801	I	INGENIEROS RETORNO
8	802	D	SIN NOMBRE
8	803	I	MACHORRO R
8	804	I	ORTIGOZA PEDRO DE
8	805	I	FRAY MARCOS
8	806	A	SIN NOMBRE
8	807	I	FRESNO
8	808	A	COLON CRISTOBAL
8	809	I	RABASA ENRIQUE
8	810	I	SIN NOMBRE
8	811	D	SIN NOMBRE
8	812	I	DE LAS PALMAS
8	813	I	BERISTAIN
8	814	I	ALCAZAR ANTONIO
8	815	D	SIN NOMBRE
8	816	D	SIN NOMBRE
8	817	I	REVOLUCION
8	818	D	FRAY ELISEBIO KING
8	819	I	SIN NOMBRE
8	820	I	SIN NOMBRE
8	821	I	SIN NOMBRE
8	822	A	SIN NOMBRE

Fecha: 27 de agosto de 2021

Página: 127 de 165

CALLES

Municipio de NAUCALPAN DE JUAREZ

Zona Origen	Código de Calle	Tipo de Vialidad	Calle
8	823	0	SIN NOMBRE
8	824	1	SIN NOMBRE
8	825	0	SIN NOMBRE
8	826	1	DAVALOS MARCELINO
8	827	1	CRONISTAS
8	828	0	BUSTAMANTES
8	829	A	SIN NOMBRE
8	830	1	SIN NOMBRE
8	831	8	FUENTES
8	832	1	SIN NOMBRE
8	833	8	COLEGIO
8	834	1	PASTRANA MANUEL
8	835	1	ZARCO FRANCISCO
8	836	R	CIRCUNVALACION
8	837	A	HUYAR FAUSTO
8	838	0	VISTA HERMOSA
8	839	0	SIN NOMBRE
8	840	R	CENTIFICOS
8	841	A	SIN NOMBRE
8	842	R	MISIONEROS PROLO
9	1	Z	EL SORDO
9	2	0	QUIJANO ALONSO
9	3	0	MOLINOS DE VIENTO
9	4	0	MONTESINOS
9	5	0	Z DE MONTESINOS
9	6	0	DE GAULA ANADES
9	7	0	SANCHO PANZA
9	8	0	CABALLERO DEL BOSQUE
9	9	0	ALCALA DE HENARES
9	10	0	LEON MONTADES
9	11	0	DULCINEA
9	12	0	ALCALA DE HENARES PROL
9	13	0	MATEO YELMO
9	14	0	DOROTEA

vamos, 27 de agosto de 2021

Página: 128 de 165

CALLES

Municipio de NAUCALPAN DE JUAREZ

Zona Origen	Código de Calle	Tipo de Vialidad	Calles
9	15	0	DON QUIJOTE
9	16	0	SIERRA TRIQUI
9	17	0	CABALLO CLAVILEDO
9	18	0	DE CERVANTES SAAVEDRA MIGUEL
9	19	0	SIERRA JUAREZ
9	20	1	YELMO
9	22	0	DE LA MANCHA
9	23	0	SIERRA TUKTLAHUACA
9	24	0	SIERRA DE TLAXCALA
9	25	0	EL BARBERO
9	26	0	REAL
9	27	8	MINAS PALACIO
9	28	1	LERDO DE TEJADA MANUEL
9	29	1	COMETA
9	30	N	A TOLUCA
9	31	0	SIERRA MORENA
9	36	0	8 DE DICIEMBRE
9	37	0	SIERRA MADRE DEL SUR
9	38	1	METEORO
9	39	1	ESTRELLAS
9	40	0	XICOTEHCATL
9	41	0	10 DE JUNIO
9	42	0	MAZARIL
9	43	0	CHALCHIMUTES
9	44	0	COMFORT IGNACIO
9	45	0	EVEREST
9	46	0	JUCHITAN
9	47	0	NOCHITAL
9	48	0	AVALOS
9	49	1	ASTRO
9	50	1	LUNA
9	51	Q	SIN NOMBRE
9	52	1	SOL
9	53	0	ARTICULO 27

Fecha: 27 de agosto de 2021

Página: 129 de 165

CALLES

Municipio de NAUCALPAN DE JUÁREZ

Zona Origen	Código de Calle	Tipo de Vialidad	Calles
9	54	0	2 DE OCTUBRE
9	55	0	CADETES ZAPADORES
9	56	0	SIERRA VERDE HIMALAYA
9	57	0	ITURBIDE AGUSTIN
9	58	1	ITURBIDE AGUSTIN
9	59	0	AJUSCO
9	60	1	SIERRA BLANCA
9	61	8	REVOLUCION PROLONGACION
9	62	0	VESUBIO
9	63	0	PARICUTI
9	64	0	GUERRERO VICENTE
9	65	1	SIERRA DE GUADALUPE
9	66	0	CAMERUN
9	67	0	28 DE NOVIEMBRE
9	68	0	VICTORIA GUADALUPE
9	69	0	XINANTECATL
9	70	0	ESTRELLA
9	71	1	JA ZAPATA EMILIANO
9	72	0	BRAVO NICOLAS
9	73	0	ACATEHUANGO
9	74	0	CONSTITUYENTES
9	75	0	EL MALDONADO
9	76	0	CACHEMIRA
9	77	0	N Z T
9	78	0	CARRANZA VENUSTIANO
9	79	0	INFONAVIT
9	80	0	ESCUELA MILITAR DE SANIDAD
9	81	0	SOMBRETE
9	82	0	RIO GRANDE
9	83	0	CAUCASO
9	84	0	ALPES
9	85	0	JUAREZ BENITO
9	86	0	ESCUELA NAL DE INGENIEROS PROL
9	87	0	LIBERTADOR

viernes, 27 de agosto de 2021

Página: 130 de 165

CALLES

Municipio de NAUCALPAN DE JUÁREZ

Zona Origen	Código de Calle	Tipo de Vialidad	Calles
0	88	0	ESCUELA MILITAR DE INGENIEROS
0	89	0	DE LAS GRANJAS
0	90	0	DÍAZ PORFIRIO
0	91	0	MATAMOROS MARIANO
0	92	0	ANDES
0	93	1	SIERRA DE ZACATECAS
0	94	A	ZACATECAS
0	95	0	ZACATECAS
0	96	0	HEROES DEL AGRARISMO
0	97	B	DEL TRABAJO
0	98	0	PLAYA
0	100	A	CANTIL
0	101	0	CATASTRO
0	102	A	1 DE MAYO
0	103	0	CORETT
0	106	0	GUALTERIO
0	107	0	MORELOS
0	108	0	SIN NOMBRE
0	109	0	SAN BARTOLO
0	110	1	RIO
0	111	1	LAGO
0	112	0	JUCHIPILA
0	113	0	ZARAGOZA
0	114	0	MATERIALES DE GUERRA
0	115	0	CADETE DE LA INDEPENDENCIA
0	116	0	CADETE DE ARTILLERIA
0	117	0	22 DE ABRIL
0	118	0	CADETES DEL AIRE
0	119	0	BARCELONA
0	120	0	CADETES DE INFANTERIA
0	121	0	CARRASCO SANSON
0	122	0	INTANTA MICOMICOMA
0	123	0	SIN NOMBRE
0	124	0	CASTILLO DE CHINPULTEPEC

Fecha: 27 de agosto de 2021

Página: 111 de 165

CALLES

Municipio de NAUCALPAN DE JUÁREZ

Zona Origen	Código de Calle	Tipo de Vialidad	Calles
9	125	A	SIN NOMBRE
9	126	0	PUERTO LAPICE
9	127	0	SIN NOMBRE
9	128	0	ESCUELA NACIONAL DE ENFERMERAS
9	129	0	SIN NOMBRE
9	130	0	SIN NOMBRE
9	131	0	MARTINEZ PAULINO
9	132	0	SAN DIEGO PLAN DE
9	133	0	RODRIWATE
9	134	0	PLAN DE GUADALUPE
9	135	0	HACIENDA DE CHIRAMECA
9	136	0	CUEVA DE MONTESINOS
9	137	0	ZAPATA GABRIEL
9	138	0	TOMELLOSO
9	139	0	29 DE SEPTIEMBRE
9	140	0	SIN NOMBRE
9	141	0	TOLEDO
9	142	0	VILLA FRANCISCO
9	143	0	SABIECA
9	144	0	MONTADO OTILIO
9	145	0	GALATRAYA
9	146	0	1 DE MAYO
9	147	0	DE MONTEL SOSA
9	148	0	15 DE ABRIL
9	149	1	1A. MATERA PANFILO
9	150	0	SOTO Y GAMA
9	151	1	2A MATERA PANFILO
9	152	0	8 DE AGOSTO
9	153	0	SAN MIGUEL
9	154	0	GÓMEZ JAVIER
9	155	0	SIN NOMBRE
9	156	0	ZAPATA ENRIQUO
9	157	0	GUERRERO VICENTE
9	158	1	JUAREZ

Fecha: 27 de agosto de 2021

Página: 112 de 165

CALLES

Municipio de NAUCALPAN DE JUÁREZ

Zona Origen	Código de Calle	Tipo de Vialidad	Calles
9	159	0	SAN JOSE
9	160	0	JUAREZ
9	161	0	CUAUHTEMOC
9	162	0	ANGELES FELIPE
9	163	0	NIOS HEROES
9	164	0	OBREGON ALVARO
9	165	0	MATAVROS MARIANO
9	166	0	REFORMA AGRARIA
9	167	1	FORD HENRY
9	168	0	N.Z.T
9	169	0	SANTA ANA
9	170	0	PLAN DE AYALA
9	170	0	PLAN DE AYUTLA
9	177	0	BONFIL ALEREDO V
9	178	0	SIERRA MIXE
9	179	0	ZAPATA EMLIANO
9	180	0	PLAN DE SAN LUIS
9	181	0	MADERO FRANCISCO
9	182	1	1A. ZAPATA EMLIANO
9	183	1	MAR
9	184	0	BOSQUE DE CHAPLA TEPEC
9	185	0	PLAN DE GUADALUPE
9	186	0	SIERRA TONALA
9	187	0	SIERRA TONALA PROL.
9	188	0	LA PRESA
9	189	0	SERRA DE TLAXIACO
9	190	0	ACONCAGUA
9	191	0	INDUSTRIA TEXTIL
9	192	0	CHIMBORASO
9	193	0	CONCILIACION Y ARBITRAJE
9	194	0	MALINALCA
9	195	0	KRAKATCA
9	196	0	SERRA DE HIMALAYA
9	197	0	OBREIRO MUNDIAL

Fecha: 27 de agosto de 2021

Página: 113 de 165

CALLES

Municipio de NAUCALPAN DE JUAREZ

Zona Origen	Código de Calle	Tipo de Vialidad	Calles
9	109	0	MS5
9	100	0	SIERRA DE GUADALUPE
9	200	0	1 DE MAYO
9	201	0	ARTICULO 123
9	202	0	TERMINAL
9	203	A	TERMINAL
9	204	0	SIERRA DE ZACATECAS - PROL
9	211	0	SIN NOMBRE
9	212	0	SIERRA NEVADA
9	213	0	SIGMA SUR
9	214	0	CARDENAS LAZARO
9	215	0	SIN NOMBRE
9	216	0	MONTADO OTILIO PROL
9	217	0	MONTADO OTILIO
9	218	Q	1A. MANTADO OTILIO
9	219	0	12 VEREDA
9	220	0	13 VEREDA
9	221	0	17 VEREDA
9	222	A	MONTADO OTILIO
9	223	I	REPUBLICA ARGENTINA
9	224	0	REPUBLICA DE PANAMA
9	225	A	18 CARDENAS LAZARO
9	226	B	ZAPATA EMILIANO
9	227	0	SIN NOMBRE
9	228	0	REPUBLICA DE COSTA RICA
9	229	0	REPUBLICA DE VENEZUELA
9	230	Q	19 CARDENAS LAZARO
9	231	B	MILLAN RAMOS GABRIEL
9	232	0	9 VEREDA
9	233	0	8 VEREDA
9	234	0	REPUBLICA DE HONDURAS
9	235	0	REPUBLICA DE PERU
9	236	0	REPUBLICA DE CUBA
9	237	0	SIN NOMBRE

Viernes, 27 de agosto de 2021

Página: 134 de 165

CALLES

Municipio de NAUCALPAN DE JUAREZ

Zona Origen	Código de Calle	Tipo de Vialidad	Calle
9	238	0	BOLIVAR DIAGONAL
9	239	0	13 VEREDA
9	240	0	11 VEREDA
9	246	0	NEGRETE MIGUEL
9	247	Q	3 CARDENAS LAZARO
9	248	0	10 VEREDA
9	249	0	CLAVEL
9	250	0	ZARAGOZA IGNACIO
9	251	Q	3 ZAPATA EMLIANO
9	252	Q	4 ZAPATA EMLIANO
9	253	0	OCAMPO MELCHOR
9	254	Q	8 FLORES MAGON RICARDO
9	255	Q	6 CARDENAS LAZARO
9	256	0	GONZALEZ BOGA NEGRA
9	257	Q	1A. CARDENAS LAZARO
9	258	0	9 VEREDA
9	259	0	TRILLANO VALERIO
9	260	Q	6 ZAPATA EMLIANO
9	261	0	SAGITARIO
9	262	0	MARQUEZ FRANCISCO
9	263	Q	4 CARDENAS LAZARO
9	264	0	DE LAS TORRES
9	265	0	CAPRICORNIO
9	266	0	2 VEREDA
9	267	0	ROSAS JUVENTINO
9	268	0	AZUCENA
9	269	0	GEMINIS
9	270	0	5
9	271	Q	3 RAMOS MILLAN GABRIEL
9	272	0	TAURO
9	273	0	MARQUEZ FRANCISCO PROL
9	274	0	3
9	275	0	BUGAMBILIA
9	276	Q	7 ZAPATA EMLIANO

vemas, 27 de agosto de 2021

Página: 135 de 165

CALLES

Municipio de NAUCALPAN DE JUÁREZ

Zona Origen	Código de Calle	Tipo de Vialidad	Calles
9	277	Q	13 CARDENAS LAZARO
9	278	Q	13 RAMOS MILLAN
9	279	Q	14 RAMOS MILLAN
9	281	Q	HERRERA ALFONSO
9	282	A	7
9	283	Q	5 CARDENAS LAZARO
9	284	A	SARRIOS SIERRA
9	285	Q	SIN HOMBRE
9	286	Q	SARRIEDA GASINO
9	287	A	SAUSOS SIERRA
9	288	I	2A VEREDA
9	289	Q	PLAZA RAMOS MILLAN
9	290	Q	HARDOS
9	291	Q	PINOS
9	292	A	1 DE JUNIO
9	293	Q	1
9	294	Q	COLOMBIA
9	295	Q	MILLAN RAMOS
9	296	Q	PLATA
9	297	Q	CEBRO
9	298	Q	EUCALIPTO
9	299	Q	ORO
9	300	Q	JOSE PEDRAZA
9	301	Q	RODRIGUEZ RAUL
9	302	Q	VILLA FRANCISCO
9	303	Q	ROCHA JOAQUIN
9	304	I	REDA
9	305	Q	ROLDAN ANTONIO
9	306	Q	HANK GONZALEZ CARLOS
9	307	Q	CASTILLO CHUCHO
9	308	Q	ZEUS
9	309	Q	DELGADO RICARDO
9	310	Q	ZEUS
9	311	Q	SATURNO

Fecha: 27 de agosto de 2021

Página: 136 de 165

CALLES

Municipio de NAUCALPAN DE JUÁREZ

Zona Origen	Código de Calle	Tipo de Vialidad	Calles
9	317	0	JIMÉNEZ ALACRAN
9	318	0	SIERRA MADRE DEL NORTE PROL
9	319	A	DELGADO RICARDO
9	320	0	NEPTUNO
9	321	0	TIBO MUDOZ
9	322	0	PRINCIPAL
9	323	0	SALDIAR VICENTE
9	324	0	VULCANO
9	325	0	OLIMPIADA
9	326	0	SIERRA DE HIDALGO
9	327	0	MERCURIO
9	328	0	EJIDO
9	329	0	URANO
9	330	0	BASILIO ENRIQUETA
9	331	B	LOPEZ MATEOS ADOLFO
9	332	0	UNO PROL
9	333	0	GOMEZ JORGE
9	334	A	SALDIAR VICENTE
9	335	0	PEREZ MARIO
9	336	0	2
9	337	0	MOTA ANTONIO
9	338	0	4
9	339	0	CASTREJON FRANCISCO
9	340	0	ESTRADA LUIS
9	341	0	PLATA
9	342	0	6
9	343	0	PEDA GUSTAVO
9	344	0	7
9	345	0	PLATINO
9	346	I	NATERA PAMFILO
9	351	0	VALDIMA JAVIER
9	352	A	ROJO
9	353	0	LOPEZ HORACIO
9	354	A	AMARILLO

Fecha: 27 de agosto de 2021

Página: 137 de 165

CALLES

Municipio de NAUCALPAN DE JUAREZ

Zona Origen	Código de Calle	Tipo de Vialidad	Calles
9	355	D	CABALLERO GANZO
9	356	A	AZUL
9	357	D	ROLDAN ANTONIO PROL
9	358	A	VERDE
9	359	A	PEDRAZA JOSE
9	360	A	CAFE
9	361	A	ROLDAN PILAR
9	362	A	3
9	363	A	2
9	364	Q	16 RAMOS MILLAN GABRIEL
9	365	A	RAMIREZ HEISA
9	366	D	GAXIOLA ALVARO
9	367	D	OLIVO
9	368	A	1
9	369	D	ZARAGOZA AGUSTIN
9	370	Q	18 RAMOS MILLAN GABRIEL
9	371	D	ORQUIDEA
9	372	Q	15 RAMOS MILLAN GABRIEL
9	373	A	BUGAMBILIA
9	374	D	SIERRA NORTE DE PUEBLA
9	375	D	17 VEREDA
9	376	D	ROCHA JOAQUIN
9	377	A	ROCHA JOAQUIN
9	378	D	SIERRA TAXCO
9	379	D	SIERRA TARAHUMARA
9	380	A	GUERRERO
9	386	D	SIERRA GABRIEL
9	387	D	ATENEA
9	388	D	GARDENIA
9	389	D	SIERRA DE GUADALUPE
9	390	A	ALLENDE
9	391	D	MARGARITA
9	392	D	SIERRA DE SAN PABLO
9	393	Q	14 RAMOS MILLAN GABRIEL

vamos, 27 de agosto de 2021

Página: 138 de 165

CALLES

Municipio de NAUCALPAN DE JUÁREZ

Zona Origen	Código de Calle	Tipo de Vialidad	Calle
9	394	A	ALDAMA
9	395	D	SIERRA SAN MIGUEL
9	396	D	ROCAL
9	397	D	SIERRA SAN VALENTIN
9	398	D	SIERRA DE SAN MARTIN
9	399	D	15 VEREDA
9	400	D	SIERRA BLANCA
9	401	Q	11 RAMOS MILLAN GABRIEL
9	402	Q	2 RAMOS MILLAN GABRIEL
9	403	Q	14 RAMOS MILLAN GABRIEL
9	404	D	HARDO
9	405	A	MERCURIO
9	406	D	10 VEREDA
9	407	I	10A. VEREDA
9	408	I	MERCURIO
9	409	A	MAGNOLIO
9	410	D	9 VEREDA
9	411	Q	6 RAMOS MILLAN GABRIEL
9	412	A	10 DE JUNIO
9	413	Q	4 RAMOS MILLAN GABRIEL
9	414	D	7 VEREDA
9	415	D	RUIZ CORTINEZ
9	416	A	ROCAL
9	421	Q	8 FLORES MAGON
9	422	D	500 NOMBRE
9	423	D	5 DE FEBRERO
9	424	D	9 VEREDA
9	425	Q	8 FLORES MAGON
9	427	Q	5 RAMOS MILLAN GABRIEL
9	428	D	DIAZ ORDAZ
9	429	D	FLORES MAGON RICARDO
9	430	D	11 VEREDA
9	431	D	JUAREZ BENITO
9	432	Q	4 RAMOS MILLAN GABRIEL

vamos, 27 de agosto de 2021

Página: 139 de 165

CALLES

Municipio de NAUCALPAN DE JUÁREZ

Zona Origen	Código de Calle	Tipo de Vialidad	Calles
9	433	I	FLORES MAGON
9	434	A	ZAPATA EMILIANO
9	435	Q	11 CARDENAS LAZARO
9	438	Q	12 CARDENAS LAZARO
9	437	Q	LOPEZ MATEOS ADOLFO
9	438	I	2 DE OCTUBRE
9	439	Q	9 CARDENAS LAZARO
9	440	B	FLORES MAGON RICARDO
9	441	Q	MATAMOROS
9	442	Q	10 FLORES MAGON
9	443	Q	16 ZAPATA EMILIANO
9	444	Q	MORELOS JOSE MARIA
9	445	Q	3 FLORES MAGON
9	446	A	MIRAS PALACIO
9	447	Q	13 CARDENAS LAZARO
9	448	Q	CARDENAS LAZARO
9	449	Q	1 FLORES MAGON
9	456	Q	SIN NOMBRE
9	457	Q	GUERRERO VICENTE
9	458	A	GUERRERO VICENTE
9	459	Q	14 CARDENAS LAZARO
9	460	Q	SAN ISIDRO
9	461	A	SIN NOMBRE
9	462	Q	16 CARDENAS LAZARO
9	463	Q	17 CARDENAS LAZARO
9	464	Q	18 CARDENAS LAZARO
9	465	Q	FABELA ISIDRO
9	466	Q	ESTADOS MEXICANOS
9	467	Q	HUERTA VICTORIANO
9	468	Q	BAHAMAS
9	469	Q	5 CARDENAS LAZARO
9	470	Q	LIERA
9	471	Q	CARILLO PUERTO MANUEL
9	472	Q	TRINIDAD Y TOBAGO

viernes, 27 de agosto de 2021

Página: 140 de 165

CALLES

Municipio de NAUCALPAN DE JUÁREZ

Zona Origen	Código de Calle	Tipo de Vialidad	Calles
9	473	0	HARDOS
9	474	0	BARBADOS
9	475	0	GUAYMAS
9	476	0	GERANIO
9	477	1	VILLA FRANCISCO
9	478	E	JUÁREZ BENITO
9	479	0	ARGENTINA
9	480	0	ARES
9	481	0	CLAVEL
9	482	0	AGUIRRE LAURO
9	483	0	SIGMA
9	484	1	GUERRERO
9	485	0	GUERRERO
9	486	Q	13 CARDENAS LAZARO
9	487	0	ESTADOS MEXICANOS PROL
9	488	Q	6 CARDENAS LAZARO
9	489	A	LIBRA
9	491	A	3 DE SIGMA
9	492	A	CAPRICORNIO
9	493	A	1 DE SIGMA
9	494	0	ORTEGA LAURO
9	495	A	2 DE SIGMA
9	496	1	MORENO PEDRO
9	497	E	MORENO PEDRO
9	498	B	AMERICA LASO
9	499	0	COLINA AZUL
9	500	B	PRIMAVERA
9	501	0	BRASIL
9	502	1	DIAZ PORFIRIO
9	503	A	DIAZ PORFIRIO
9	504	B	GALEANA
9	505	0	VERANO
9	506	0	REPUBLICA DE COLOMBIA
9	507	1	SAN PEDRO

Fecha: 27 de agosto de 2021

Página: 141 de 165

CALLES

Municipio de NAUCALPAN DE JUÁREZ

Zona Origen	Código de Calle	Tipo de Vialidad	Calles
9	508	0	RIVERA
9	509	0	PONCE MANUEL M.
9	510	0	SAN MARCOS
9	511	0	DE LA CRUZ SOR JUANITA NIES
9	512	A	MORELOS JOSE MARIA
9	513	0	SAN MIGUEL
9	514	I	CUAUHTEMOC
9	515	0	SAN MARTIN
9	516	E	HIDALGO
9	517	A	CAMPAMENTO
9	519	0	ARANGO DOROTEO
9	521	0	SERRA MORENA
9	522	I	MATAMOROS
9	523	0	HIDALGO MIGUEL
9	524	0	30 DE JULIO
9	525	0	INESTA GLORIA
9	526	0	SIN NOMBRE
9	527	0	SIN NOMBRE
9	528	0	SIN NOMBRE
9	529	I	SIN NOMBRE
9	530	0	SIN NOMBRE
9	531	0	SIN NOMBRE
9	532	0	ESCUELA NAVAL
9	533	0	SIN NOMBRE
9	534	0	SIN NOMBRE
9	535	0	SIN NOMBRE
9	536	0	SIN NOMBRE
9	538	0	SIN NOMBRE
9	539	0	SIN NOMBRE
9	540	I	SIN NOMBRE
9	541	0	SIN NOMBRE
9	542	0	SIN NOMBRE
9	543	0	SIN NOMBRE
9	544	0	SIN NOMBRE

viernes, 27 de agosto de 2021

Página: 42 de 165

CALLES

Municipio de NAUCALPAN DE JUAREZ

Zona Origen	Código de Calle	Tipo de Vialidad	Calles
9	545	0	SIN NOMBRE
9	546	1	SIN NOMBRE
9	547	1	SIN NOMBRE
9	548	1	SIN NOMBRE
9	549	1	SIN NOMBRE
9	550	A	SIN NOMBRE
9	551	1	SIN NOMBRE
9	552	0	SIN NOMBRE
9	553	A	SIN NOMBRE
9	554	A	SIN NOMBRE
9	555	1	SIN NOMBRE
9	556	1	SIN NOMBRE
9	557	1	SIN NOMBRE
9	558	0	VIOLETA
9	559	0	SIN NOMBRE
9	560	0	SIN NOMBRE
9	561	1	SIN NOMBRE
9	562	1	SIN NOMBRE
9	563	0	SIN NOMBRE
9	564	1	SIN NOMBRE
9	565	1	SIN NOMBRE
9	566	A	SIN NOMBRE
9	567	0	SIN NOMBRE
9	568	0	SIN NOMBRE
9	569	0	SIN NOMBRE
9	570	0	SIN NOMBRE
9	571	0	SIN NOMBRE
9	572	0	SIN NOMBRE
9	573	0	SIN NOMBRE
9	574	0	SIN NOMBRE
9	575	0	SIN NOMBRE
9	576	0	SIN NOMBRE
9	577	1	SIN NOMBRE
9	578	0	SIN NOMBRE

Fecha: 27 de agosto de 2021

Página: 143 de 165

CALLES

Municipio de NAUCALPAN DE JUAREZ

Zona Origen	Código de Calle	Tipo de Vialidad	Calles
9	579	A	SIN NOMBRE
9	580	0	SIN NOMBRE
9	581	A	SIN NOMBRE
9	582	0	SIN NOMBRE
9	583	0	SIN NOMBRE
9	584	0	SIN NOMBRE
9	585	1	SIN NOMBRE
9	586	0	SIN NOMBRE
9	587	0	SIN NOMBRE
9	588	0	SIN NOMBRE
9	589	0	SIN NOMBRE
9	590	0	SIN NOMBRE
9	591	0	SIN NOMBRE
9	592	1	DEL PERU
9	593	0	PERU
9	594	1	DEL SAGITARIO
9	595	0	SIN NOMBRE
9	600	5	DE RANOS MILLAN
9	601	8	SIN NOMBRE
9	602	Q	SIN NOMBRE
9	603	1	SIN NOMBRE
9	604	5	LA CORETT
9	605	1	SIN NOMBRE
9	606	1	SIN NOMBRE
9	609	0	SIN NOMBRE
9	610	Q	SIN NOMBRE
9	611	Q	SIN NOMBRE
9	909	0	SIN NOMBRE
9	1049	0	SIN NOMBRE
9	1071	0	SIN NOMBRE
9	1073	0	SIN NOMBRE
9	1076	8	SIN NOMBRE
9	1077	0	SIN NOMBRE
9	1078	0	SIN NOMBRE

Fecha: 27 de agosto de 2021

Página: 144 de 165

CALLES

Municipio de NAUCALPAN DE JUAREZ

Zona Origen	Código de Calle	Tipo de Vialidad	Calles
9	1079	0	SIN NOMBRE
9	1080	0	SIN NOMBRE
9	1081	0	SIN NOMBRE
9	1082	0	SIN NOMBRE
9	1083	0	SIN NOMBRE
9	1084	0	SIN NOMBRE
9	1085	0	SIN NOMBRE
9	1086	0	SIN NOMBRE
9	1087	0	SIN NOMBRE
9	1088	0	SIN NOMBRE
9	1089	0	SIN NOMBRE
9	1090	0	SIN NOMBRE
9	1091	0	SIN NOMBRE
9	1092	0	1
9	1093	0	2
9	1094	0	3
9	1095	0	4
9	1096	0	5
9	1097	0	6
9	1098	0	7
9	1099	1	8
9	1100	1	9
9	1101	1	10
9	1102	1	11
9	1103	1	12
9	1104	0	15
9	1105	0	16
9	1106	0	17
9	1107	0	18
9	1108	0	19
9	1109	0	20
9	1110	0	22
9	1111	0	25
9	1112	0	26

Fecha: 27 de agosto de 2021

Página: 145 de 165

CALLES

Municipio de NAUCALPAN DE JUÁREZ

Zona Origen	Código de Calle	Tipo de Vialidad	Calles
9	1113	0	27
9	1114	0	28
9	1115	0	SIN HOMBRE
10	1	8	GLADALLIPANA
10	2	0	STA LILIA
10	3	0	PINO SUAREZ
10	4	0	DOBILADO MANUEL
10	5	A	CAPULIN
10	6	1	CALVARIO
10	7	0	CALVARIO
10	8	1	CHABACANO
10	9	1	1A DEL SANTUARIO
10	10	0	RECINTO
10	11	0	RETAMA
10	12	1	RETAMA
10	13	1	SAN AGUSTIN
10	14	0	CANTERA
10	15	1	SAN ISIDRO
10	16	0	DEL MIRADOR
10	17	1	3A DEL SANTUARIO
10	18	1	3A DEL SANTUARIO
10	19	1	DE VERANO
10	20	1	DEL CAPULIN
10	21	1	3A SANTA URSULA
10	22	A	DEL CARMEN
10	23	1	3A DE LAS GLORIAS
10	24	0	10 DE SEPTIEMBRE
10	25	1	1 DE SEPTIEMBRE
10	26	1	20 DE NOVIEMBRE
10	27	0	NERVO AMADO
10	28	1	3A DE LAS GLORIAS
10	29	1	1A DE LAS GLORIAS
10	30	A	CONDUCTOR ESTATAL
10	30	0	FORD 81

Fecha: 27 de agosto de 2021

Página: 146 de 165

CALLES

Municipio de NAUCALPAN DE JUÁREZ

Zona Origen	Código de Calle	Tipo de Vialidad	Calles
10	37	0	SANTA ELENA
10	38	0	URANIO
10	39	0	ZAPATA EMILIANO
10	40	0	CARRANZA
10	41	1	DE LAS TORRES
10	42	1	GUADALUPE
10	43	1	GUADALUPANA
10	44	0	DEL SOL
10	45	1	2 GUADALUPANA
10	46	1	DEL SOL
10	47	0	NEPTUNO
10	51	1	PINO SUAREZ
10	52	0	HIDALGO
10	53	1	HIDALGO MIGUEL
10	54	0	ESCLITA JUAN
10	55	1	2A SAN JUAN
10	56	1	1A SAN JUAN
10	57	1	TOLUCA
10	58	0	30 DE NOVIEMBRE
10	59	0	1 DE SEPTIEMBRE
10	60	0	15 DE SEPTIEMBRE
10	61	1	SANTA URSULA
10	62	0	SANTIAÑO
10	63	E	2 MIRADOR
10	64	0	16 DE SEPTIEMBRE
10	65	E	1 MIRADOR
10	71	0	CAPULIH
10	72	1	DEL CAPULIH
10	73	0	DE LAS ROSAS
10	74	0	MUNO JAIME
10	75	0	CHABACANO
10	76	0	EL ROSAL
10	77	E	EL ROSAL
10	78	0	DE LAS GLORIAS

vamos, 27 de agosto de 2021

Página: 147 de 165

CALLES

Municipio de NAUCALPAN DE JUAREZ

Zona Origen	Código de Calle	Tipo de Vialidad	Calles
10	79	D	DEL RETIRO
10	80	A	LOWAS
10	81	D	CHILUCA
10	82	D	SAN RAFAEL
10	83	D	SAN LORENZO
10	84	D	RUIZ FELIX
10	85	I	SAN ESTEBAN
10	86	I	CONDUCTOR ESTATAL
10	87	I	DEL CARMEN
10	88	D	COLOBINES
10	89	A	JUAREZ BENITO
10	90	I	SAN LORENZO
10	91	I	TIERRA Y LIBERTAD
10	92	D	FABELA ISIDRO
10	93	A	1 SANTA ROSA
10	94	I	SAN CRISTOBAL
10	95	A	2 SANTA ROSA
10	96	D	LERDO DE TEJADA
10	97	A	ALDAMA
10	98	A	HIDALGO
10	99	A	MORELOS
10	100	D	GUERRERO VICENTE
10	101	D	PLAN DE AYUTLA
10	102	D	PRETO GUILLERMO
10	103	A	OCAMPO MELCHOR
10	104	A	PEDREGAL
10	105	D	SANTA ROSA
10	106	D	PEDREGAL
10	107	D	ESCOBEDO MARIANO
10	108	D	ZARAGOZA IGNACIO
10	109	D	RUIZ CORTINEZ
10	110	D	PALEAQUE
10	111	D	ESFUERZO
10	112	D	CENTRAL

Fecha: 27 de agosto de 2021

Página: 148 de 165

CALLES

Municipio de NAUCALPAN DE JUÁREZ

Zona Origen	Código de Calle	Tipo de Vialidad	Calles
10	113	1	CENTRAL
10	114	1	DE GUADALUPE
10	115	0	LOPEZ MATEOS ADOLFO
10	116	0	LERDO DE TEJADA
10	117	1	LOPEZ MATEOS ADOLFO
10	118	0	GUERRERO VICENTE
10	119	0	ESTRELLA
10	120	0	DEL SOL
10	121	0	DE LA LUNA
10	122	1	METEORO
10	123	0	GUERRERO VICENTE
10	124	0	GOMEZ FARIAS
10	125	0	ZALGAGA FELIX
10	126	0	ARENAL
10	127	0	SARABIA FRANCISCO
10	128	0	GARDENIA
10	129	0	AMAYA PEDRO
10	130	1	ALAMAN LUCAS
10	131	0	NEGRETE MIGUEL
10	132	1	NEGRETE MIGUEL
10	133	0	ITURBIDE AGUSTIN
10	134	1	HIDALGO MIGUEL
10	135	0	HIDALGO MIGUEL
10	136	0	PEBITAS
10	141	0	INTEGRACION SOCIAL
10	142	0	LOPEZ MATEOS ADOLFO
10	143	0	RELACIONES
10	144	0	SIN NOMBRE
10	145	0	GUADALUPE VICTORIA
10	146	0	ANGELES FELIPE
10	147	1	ESFUERZO
10	148	0	VILLA FRANCISCO
10	149	1	GUADALUPE
10	150	1	JIMENEZ

Fecha: 27 de agosto de 2021

Página: 149 de 165

CALLES

Municipio de NAUCALPAN DE JUÁREZ

Zona Origen	Código de Calle	Tipo de Vialidad	Calle
10	151	I	2A PÉTEN
10	152	A	CENTRAL
10	153	I	SANTA MARÍA DE GUADALUPE
10	154	0	MADERO FRANCISCO I
10	155	0	SAN LORENZO RÍO TOTOLINGA
10	156	I	1A PÉTEN
10	157	0	PÉTEN
10	158	0	ARROYO
10	159	0	PÉTEN PROLONGACIÓN
10	160	0	ITURBIDE AGUSTÍN
10	161	0	UXMAL
10	162	I	GUERRERO VICENTE
10	163	I	2A GUERRERO VICENTE
10	164	0	ESCUTIA JUAN
10	165	0	SANTA MARÍA DE GUADALUPE
10	166	0	BRAVO NICOLÁS
10	167	0	TIERRA Y LIBERTAD
10	168	0	HANK GONZÁLEZ CARLOS
10	169	0	REFORMA AGRARIA
10	170	0	CARRANZA VENUSTIANO
10	171	0	SERDÁN HERMANOS
10	172	0	MORELOS
10	173	Z	LINTE FISSCO
10	176	0	MONTAÑO OTILIO
10	177	I	JILGUERDOS
10	178	A	PLAN DE AYALA
10	179	0	ALDAMA
10	180	0	JUÁREZ
10	181	0	JILGUERDOS
10	182	0	NATERA PANFILO
10	183	0	DEL ROSAL
10	184	0	FLORES MAGÓN
10	185	0	DEL CLAVEL
10	186	0	OCAMPO MELCHOR

vamos, 27 de agosto de 2021

Página: 150 de 165

CALLES

Municipio de NAUCALPAN DE JUAREZ

Zona Origen	Código de Calle	Tipo de Vialidad	Calle
10	187	A	CARDENAS LAZARO
10	188	D	ORTIZ DE DOMINGUEZ JOSEFA
10	189	D	VILLA FRANCISCO
10	190	A	ESCOBEDO MARIANO
10	191	D	ZAPATA EMILIANO
10	192	D	ORQUIDA
10	193	D	DEGOLLADO SANTOS
10	194	D	ORTIZ DE DOMINGUEZ JOSEFA
10	195	I	ORQUIDEA
10	196	E	LOPEZ MATEOS ADOLFO
10	197	D	GARCIA GENARO
10	198	Z	LIMITE FISICO
10	199	D	BUSTAMANTE ANASTACIO
10	200	D	ARISTA MARIANO
10	201	D	CONDIFORT
10	202	D	LA RADIO
10	203	D	ALVAREZ JUAN
10	204	D	GONZALEZ MANUEL
10	205	D	CANALIZO VALENTIN
10	211	D	ASISTENCIA TECNICA
10	212	D	TEZONTLE
10	213	D	CONFITILLO
10	214	D	ACCION TIERRA
10	215	D	ACCION CASA
10	216	D	ACCION TECNICA
10	217	Z	RIO TOTOLINGA
10	218	Z	RECURSOS HIDRAULICOS
10	219	D	TRES
10	220	D	DOS
10	221	D	SIN NOMBRE
10	222	D	SEIS
10	223	I	ESTRELLA
10	224	I	UNO
10	225	D	CUATRO

vienes, 27 de agosto de 2021

Página: 151 de 165

CALLES

Municipio de NAUCALPAN DE JUAREZ

Zona Origen	Código de Calle	Tipo de Vialidad	Calles
10	226	1	SIN NOMBRE
10	227	0	ACCION CASA SUR
10	228	1	SIN NOMBRE
10	229	1	SIN NOMBRE
10	230	0	SIN NOMBRE
10	231	0	SIN NOMBRE
10	232	0	SIN NOMBRE
10	233	0	SIN NOMBRE
10	234	0	SIN NOMBRE
10	235	0	SIN NOMBRE
10	236	0	SIN NOMBRE
10	237	0	SIN NOMBRE
10	238	0	SIN NOMBRE
10	239	0	SIN NOMBRE
10	240	0	SIN NOMBRE
10	241	2	SIN NOMBRE
10	242	0	SIN NOMBRE
10	243	0	SIN NOMBRE
10	244	1	SIN NOMBRE
10	245	0	SIN NOMBRE
10	246	0	SIN NOMBRE
10	247	2	SIN NOMBRE
10	250	0	SIN NOMBRE
10	251	0	SIN NOMBRE
10	252	0	SIN NOMBRE
10	253	0	SIN NOMBRE
10	254	1	SIN NOMBRE
10	257	2	SIN NOMBRE
10	259	2	SIN NOMBRE
10	260	0	SIN NOMBRE
10	261	0	SIN NOMBRE
10	262	0	SIN NOMBRE
10	263	0	SIN NOMBRE
10	330	0	SIN NOMBRE

Fecha: 27 de agosto de 2021

Página: 152 de 165

CALLES

Municipio de NAUCALPAN DE JUAREZ

Zona Origen	Código de Calle	Tipo de Vialidad	Calles
10	350	M	SIN NOMBRE
10	351	M	SIN NOMBRE
10	352	M	SIN NOMBRE
10	353	M	SIN NOMBRE
10	354	M	SIN NOMBRE
10	355	M	SIN NOMBRE
10	356	M	SIN NOMBRE
10	357	M	SIN NOMBRE
10	358	M	SIN NOMBRE
10	359	M	SIN NOMBRE
10	360	M	SIN NOMBRE
10	361	M	SIN NOMBRE
10	362	M	SIN NOMBRE
10	363	M	SIN NOMBRE
10	364	M	SIN NOMBRE
10	365	M	SIN NOMBRE
10	367	M	SIN NOMBRE
10	368	M	SIN NOMBRE
10	369	M	SIN NOMBRE
10	370	M	SIN NOMBRE
10	371	M	SIN NOMBRE
10	372	M	SIN NOMBRE
10	373	M	SIN NOMBRE
10	374	M	SIN NOMBRE
10	375	M	SIN NOMBRE
10	376	M	SIN NOMBRE
10	377	M	SIN NOMBRE
10	378	M	SIN NOMBRE
10	379	M	SIN NOMBRE
10	380	M	SIN NOMBRE
10	381	M	SIN NOMBRE
10	382	M	SIN NOMBRE
10	383	M	SIN NOMBRE
10	384	M	SIN NOMBRE

vamos, 27 de agosto de 2021

Página: 153 de 165

CALLES

Municipio de NAUCALPAN DE JUAREZ

Zona Origen	Código de Calle	Tipo de Vialidad	Calles
10	385	N	CARRETERA NAUCALPAN-TOLUCA
10	2210	0	UNO
11	1	N	NAUCALPAN TOLUCA
11	2	0	SIN NOMBRE
11	3	I	SIN NOMBRE
11	4	0	SIN NOMBRE
11	5	0	SIN NOMBRE
11	6	0	SIN NOMBRE
11	7	0	SIN NOMBRE
11	8	0	SIN NOMBRE
11	9	0	SIN NOMBRE
11	10	I	SIN NOMBRE
11	11	0	SIN NOMBRE
11	12	I	SIN NOMBRE
11	13	I	SIN NOMBRE
11	14	0	SIN NOMBRE
11	15	0	SIN NOMBRE
11	16	0	SIN NOMBRE
11	18	0	SIN NOMBRE
11	19	0	SIN NOMBRE
11	20	0	SIN NOMBRE
11	21	0	SIN NOMBRE
11	22	0	SIN NOMBRE
11	23	0	SIN NOMBRE
11	24	0	SIN NOMBRE
11	25	0	SIN NOMBRE
11	26	0	SIN NOMBRE
11	27	0	SIN NOMBRE
11	28	0	SIN NOMBRE
11	29	0	SIN NOMBRE
11	30	0	SIN NOMBRE
11	31	0	SIN NOMBRE
11	32	0	SIN NOMBRE
11	33	0	SIN NOMBRE

vamos, 27 de agosto de 2021

Página: 154 de 165

CALLES

Municipio de NAUCALPAN DE JUAREZ

Zona Origen	Código de Calle	Tipo de Vialidad	Calles
11	34	0	SIN NOMBRE
11	35	0	SIN NOMBRE
11	36	M	REAL MEXICO- TOLUCA
11	37	0	SIN NOMBRE
11	38	0	SIN NOMBRE
11	39	0	SIN NOMBRE
11	40	0	SIN NOMBRE
11	41	0	SIN NOMBRE
11	42	Z	LIMITE FISICO
11	43	0	SIN NOMBRE
11	44	0	SIN NOMBRE
11	45	0	SIN NOMBRE
11	46	0	SIN NOMBRE
11	47	0	SIN NOMBRE
11	48	I	SIN NOMBRE
11	49	0	SIN NOMBRE
11	50	0	SIN NOMBRE
11	52	I	SIN NOMBRE
11	53	0	SIN NOMBRE
11	54	0	SIN NOMBRE
11	55	I	SIN NOMBRE
11	56	Z	LIMITE FISICO
11	100	M	SIN NOMBRE
11	101	M	SIN NOMBRE
11	102	M	SIN NOMBRE
11	103	M	SIN NOMBRE
11	104	M	SIN NOMBRE
11	105	M	SIN NOMBRE
11	106	M	SIN NOMBRE
11	107	M	SIN NOMBRE
11	108	M	SIN NOMBRE
11	109	M	SIN NOMBRE
11	110	M	SIN NOMBRE
11	111	M	SIN NOMBRE

vamos, 27 de agosto de 2021

Página: 155 de 165

CALLES

Municipio de NAUCALPAN DE JUAREZ

Zona Origen	Código de Calle	Tipo de Vialidad	Calles
11	112	M	SIN NOMBRE
11	113	M	SIN NOMBRE
11	114	M	SIN NOMBRE
11	115	M	SIN NOMBRE
11	116	M	SIN NOMBRE
11	117	M	SIN NOMBRE
11	118	M	SIN NOMBRE
11	119	M	SIN NOMBRE
11	120	M	SIN NOMBRE
11	121	M	SIN NOMBRE
11	122	M	SIN NOMBRE
11	123	M	SIN NOMBRE
11	124	M	SIN NOMBRE
11	125	M	SIN NOMBRE
11	126	M	SIN NOMBRE
11	127	M	SIN NOMBRE
11	128	M	SIN NOMBRE
11	129	M	SIN NOMBRE
11	130	M	SIN NOMBRE
11	137	M	SIN NOMBRE
11	138	M	SIN NOMBRE
11	139	M	SIN NOMBRE
11	140	M	SIN NOMBRE
12	1	M	SIN NOMBRE
12	2	M	SIN NOMBRE
12	4	M	SIN NOMBRE
12	5	M	SIN NOMBRE
12	6	M	SIN NOMBRE
12	7	M	SIN NOMBRE
12	8	M	SIN NOMBRE
12	9	M	SIN NOMBRE
12	10	M	SIN NOMBRE
12	11	M	SIN NOMBRE
12	12	M	SIN NOMBRE

viernes, 27 de agosto de 2021

Página: 156 de 165

CALLES

Municipio de NAUCALPAN DE JUAREZ

Zona Origen	Código de Calle	Tipo de Vialidad	Calles
12	13	M	SIN NOMBRE
12	14	M	SIN NOMBRE
12	15	M	SIN NOMBRE
12	16	M	SIN NOMBRE
12	17	M	SIN NOMBRE
12	18	M	SIN NOMBRE
12	19	M	SIN NOMBRE
12	20	M	SIN NOMBRE
12	21	M	SIN NOMBRE
12	22	M	SIN NOMBRE
12	23	M	SIN NOMBRE
12	24	M	SIN NOMBRE
12	25	M	SIN NOMBRE
12	26	M	SIN NOMBRE
12	27	M	SIN NOMBRE
12	28	M	SIN NOMBRE
12	29	M	SIN NOMBRE
12	30	M	SIN NOMBRE
12	31	M	SIN NOMBRE
12	32	M	SIN NOMBRE
12	33	M	SIN NOMBRE
12	34	M	SIN NOMBRE
12	35	M	SIN NOMBRE
12	36	M	SIN NOMBRE
12	37	M	SIN NOMBRE
12	38	M	SIN NOMBRE
12	39	M	SIN NOMBRE
12	40	M	SIN NOMBRE
12	41	M	SIN NOMBRE
12	42	M	SIN NOMBRE
12	43	M	SIN NOMBRE
12	44	M	SIN NOMBRE
12	45	M	SIN NOMBRE
12	46	M	SIN NOMBRE

vamos, 27 de agosto de 2021

Página: 157 de 165

CALLES

Municipio de NAUCALPAN DE JUAREZ

Zona Origen	Código de Calle	Tipo de Vialidad	Calles
12	47	M	SIN NOMBRE
12	48	M	SIN NOMBRE
12	49	M	SIN NOMBRE
12	50	M	SIN NOMBRE
12	51	M	SIN NOMBRE
12	52	M	SIN NOMBRE
12	53	M	SIN NOMBRE
12	60	M	SIN NOMBRE
12	61	M	SIN NOMBRE
12	62	M	SIN NOMBRE
12	63	M	SIN NOMBRE
12	65	M	SIN NOMBRE
12	66	M	SIN NOMBRE
12	67	M	SIN NOMBRE
12	68	M	SIN NOMBRE
12	69	M	SIN NOMBRE
12	70	M	SIN NOMBRE
12	71	M	SIN NOMBRE
12	72	M	SIN NOMBRE
12	73	M	SIN NOMBRE
12	74	M	SIN NOMBRE
12	75	M	SIN NOMBRE
12	76	M	SIN NOMBRE
12	77	M	SIN NOMBRE
12	78	M	SIN NOMBRE
12	79	M	SIN NOMBRE
12	80	M	SIN NOMBRE
12	81	M	SIN NOMBRE
12	82	M	SIN NOMBRE
12	83	M	SIN NOMBRE
12	84	M	SIN NOMBRE
12	85	M	SIN NOMBRE
12	86	M	SIN NOMBRE
12	87	M	SIN NOMBRE

vamos, 27 de agosto de 2021

Página: 158 de 165

CALLES

Municipio de NAUCALPAN DE JUÁREZ

Zona Origen	Código de Calle	Tipo de Vialidad	Calles
12	88	M	SIN NOMBRE
12	89	M	SIN NOMBRE
12	90	M	SIN NOMBRE
12	91	M	SIN NOMBRE
12	92	M	SIN NOMBRE
12	93	M	SIN NOMBRE
13	1	I	DE LAS ANIMAS I
13	2	I	DE LAS ANIMAS II
13	3	I	DE LAS ANIMAS III
13	4	J	DE LAS ANIMAS
13	24	L	LIBRANCITO LECHERIA-CHAMAPA
13	39	M	SIN NOMBRE
13	40	M	SIN NOMBRE
13	41	M	SIN NOMBRE
13	42	M	SIN NOMBRE
13	43	II	SAN MATEO NOPALA JIGUILLCO
13	125	M	SIN NOMBRE
13	126	M	SIN NOMBRE
13	127	M	SIN NOMBRE
13	128	M	SIN NOMBRE
13	129	M	SIN NOMBRE
13	130	M	SIN NOMBRE
13	131	M	SIN NOMBRE
13	132	M	SIN NOMBRE
13	133	M	SIN NOMBRE
13	134	M	SIN NOMBRE
13	135	M	SIN NOMBRE
13	136	M	SIN NOMBRE
13	137	M	SIN NOMBRE
13	138	M	SIN NOMBRE
16	1	I	CHOMONTE
16	2	S	MONTE FALCO
16	3	S	VALLE LA BLANCHE
16	4	S	1A. VALLE LA BLANCHE

Fecha: 27 de agosto de 2021

Página: 159 de 165

CALLES

Municipio de NAUCALPAN DE JUAREZ

Zona Origen	Código de Calle	Tipo de Vialidad	Calles
10	5	S	3A DAMPEZZO
10	6	I	DE CHAMBERY
10	7	S	CORTINA DAMPEZZO
10	8	S	4A CORTINA DAMPEZZO
10	9	S	1A. CORTINA DAMPEZZO
10	10	D	PASEO CORTINA DAMPEZZO
10	11	S	3A DAMPEZZO
10	13	S	DE CHAMBERY
10	14	S	SANT MORITZ
10	15	I	2A DE VALLE LA BLANCHE
10	16	S	SAN PRIMO PARCO
10	17	S	ALPE SUISI
10	18	S	BELMONTE
10	19	R	SAN PELLEGRINO
10	21	S	ALPE DIMERA
10	22	S	LABARONE
10	23	S	3A BELMONTE
10	24	S	2A DEBELMONTE
10	25	S	1A. DE BELMONTE
10	26	S	CHAMCOIS
10	27	D	SAN PELLEGRINO
10	28	D	CARLO MAGNO
10	29	S	BELMONTE
10	30	S	GRENOBLE
10	150	M	SIN NOMBRE
10	151	M	SIN NOMBRE
10	152	M	SIN NOMBRE
10	153	M	SIN NOMBRE
10	154	M	SIN NOMBRE
10	155	M	SIN NOMBRE
10	156	M	SIN NOMBRE
10	157	M	SIN NOMBRE
10	158	M	SIN NOMBRE
10	159	M	SIN NOMBRE

viernes, 27 de agosto de 2021

Página: 90 de 105

CALLES

Municipio de NAUCALPAN DE JUÁREZ

Zona Origen	Código de Calle	Tipo de Vialidad	Calle
16	160	M	SIN NOMBRE
16	161	M	SIN NOMBRE
16	162	M	SIN NOMBRE
16	163	M	SIN NOMBRE
16	164	M	SIN NOMBRE
16	165	M	SIN NOMBRE
16	166	M	SIN NOMBRE
16	167	M	SIN NOMBRE
16	168	M	SIN NOMBRE
16	169	M	SIN NOMBRE
16	170	M	SIN NOMBRE
16	171	M	SIN NOMBRE
18	1	D	SIN NOMBRE
18	2	D	SIGMA
18	5	B	DE LAS AMERICAS
18	6	D	SIN NOMBRE
18	7	D	HARDOS
18	8	D	GERANIOS
18	9	D	SIN NOMBRE
18	10	D	SIN NOMBRE
18	11	D	SIN NOMBRE
18	12	D	CLAVEL
18	13	D	CAPRICORNIO
18	14	D	FINOS
18	15	D	CEDRO
18	16	D	EUCALIPTO
18	17	D	PRIMAVERA
18	18	D	COLINA AZUL
18	19	D	COLINA AZUL PROLONG
18	20	D	RIVERA
18	21	D	VERANO
18	22	A	5 DE MAYO
18	23	A	GEMINIS
18	24	D	VRGO

viernes, 27 de agosto de 2021

Página: 161 de 165

CALLES

Municipio de NAUCALPAN DE JUÁREZ

Zona Origen	Código de Calle	Tipo de Vialidad	Calles
18	25	0	DE LAS TORRES
18	26	0	DEL RIO
18	27	0	BARRERA GABINO
18	28	0	HERRERA ALFONSO
18	29	0	MARQUEZ FRANCISCO
18	30	0	ESPARZA ALFONSO
18	31	0	TRUJANO VALERIO
18	32	0	GLEZ BOCANEGRA FRANCISCO
18	33	0	OCAMPO MELCHOR
18	34	0	ZARAGOZA IGNACIO
18	35	0	NEGRETE MIGUEL
18	36	0	DIAGONAL BOLMAR
18	37	0	REP DE HONDURAS
18	38	0	REP DE VENEZUELA
18	39	0	REP DE COSTA RICA
18	40	0	REP DE PAJAMA
18	41	A	1 DE SIGMA
18	42	A	200 DE SIGMA
18	43	0	LEO
18	44	0	JUAREZ BENITO
18	45	I	JUAREZ BENITO
18	46	0	FERRO RODOLFO
18	47	0	DIAZ PORFIRIO
18	48	0	NERVO AMADO
18	49	0	M PONCE MANUEL
18	50	I	VELARDE LOPEZ
18	51	0	SEN NOMBRE
18	52	0	HIDALGO MIGUEL
18	53	0	INDEPENDENCIA
18	54	0	MONTES DE OCA FERNANDO
18	55	0	GUADALUPE VICTORIA
18	56	0	JAVIER MINA FRANCISCO
18	57	0	ALLENDE IGNACIO
18	58	0	OCAMPO MELCHOR

viernes, 27 de agosto de 2021

Página: 182 de 185

CALLES

Municipio de NAUCALPAN DE JUAREZ

Zona Origen	Código de Calle	Tipo de Vialidad	Calle
10	59	0	SIN NOMBRE
10	60	0	LOPEZ VELARDE RAMON
10	61	0	SIN NOMBRE
10	62	0	M PONCE MANUEL
10	63	0	JUAREZ
10	64	0	SIN NOMBRE
10	65	0	ZONA FEDERAL PTE
10	66	0	SIN NOMBRE
10	67	0	ZONA FEDERAL OTE
10	68	0	SIN NOMBRE
10	69	0	RCSAS JUMENTINO
10	70	0	ALLENDE IGNACIO
10	71	A	ALLENDE
10	72	0	SIN NOMBRE
10	73	I	SIN NOMBRE
10	74	0	SIN NOMBRE
10	75	0	DEL POCITO
10	76	A	CAMELIA
10	77	0	GASPAR
10	78	0	MELCHOR
10	79	0	CAMELIA
10	80	0	GALLO GIRO
10	81	0	GALLO COLORADO
10	82	I	GALLO COLORADO
10	83	0	GALLO REAL
10	84	0	GALLO PICO DE ORO
10	85	S	GALLO
10	86	0	MELGAR AGUSTIN
10	87	0	SI Z T
10	88	0	SIN NOMBRE
10	89	0	VILLA FRANCISCO
10	90	0	CARRANZA VENUSTIANO
10	91	0	SIN NOMBRE
10	92	0	SIN NOMBRE

vamos, 27 de agosto de 2021

Página: 103 de 105

CALLES

Municipio de NAUCALPAN DE JUÁREZ

Zona Origen	Código de Calle	Tipo de Vialidad	Calle
10	93	1	2A DE PLUTON
10	94	0	SIN NOMBRE
10	95	0	PLUTON
10	96	0	SATURNO
10	97	0	VELAZQUEZ DE LEON
10	98	0	CUAUHTEMOC
10	99	0	SIN NOMBRE
10	100	0	SIN NOMBRE
10	101	0	SIN NOMBRE
10	102	0	SIN NOMBRE
10	103	0	SIN NOMBRE
10	104	0	SIN NOMBRE
10	105	0	SIN NOMBRE
10	106	0	SIN NOMBRE
10	107	0	CARDENAS LAZARO
10	108	1	SIN NOMBRE
10	109	1	SIN NOMBRE
10	110	0	SIN NOMBRE
10	111	1	SIN NOMBRE
10	112	1	SIN NOMBRE
10	113	1	SIN NOMBRE
10	114	1	SIN NOMBRE
10	115	0	SIN NOMBRE
10	116	0	GERANIOS
10	117	0	HARDOS
10	118	0	JAZMIN
10	119	0	LEO
10	120	0	GEMIAS
10	121	0	ARES
10	122	0	LIERA
10	123	0	CAPRICORNIO
10	124	0	TAURO
10	125	0	HORTENCIAS
10	126	0	SAGITARIO

vemas, 27 de agosto de 2021

Página: 164 de 165

CALLES

Municipio de NAUCALPAN DE JUÁREZ

Zona Origen	Código de Calle	Tipo de Vialidad	Calles
18	127	I	SIN NOMBRE
18	128	I	SIN NOMBRE
18	129	I	MIRAS PALACIO
18	130	0	SIN NOMBRE
18	131	0	SIN NOMBRE
18	132	0	SIN NOMBRE
18	133	0	SIN NOMBRE
18	134	A	SIN NOMBRE

TOTAL de Calles = 3584

MANZANAS

Municipio de NAUCALPAN DE JUAREZ.

Zona	Manzana	Área Homogénea	Uso	Localidad	Colonia
1	1	89	H D 1	0	182
1	3	89	H D 1	0	182
1	4	89	H D 1	0	182
1	6	89	H D 1	0	182
1	7	89	H D 1	0	182
1	8	89	Q C 1	0	182
1	9	89	C B 1	0	182
1	11	89	H B 1	0	182
1	13	89	H D 1	0	182
1	16	89	H D 1	0	182
1	17	89	H D 1	0	182
1	19	89	H D 1	0	182
1	21	89	H D 1	0	182
1	23	7	Q C 1	0	138
1	24	14	C B 1	0	182
1	26	14	H B 1	0	182
1	27	14	C C 1	0	182
1	28	14	H D 1	0	182
1	29	89	H C 1	0	182
1	32	11	H D 1	0	182
1	34	11	H D 1	0	182
1	35	11	H D 1	0	35
1	36	11	H D 1	0	78
1	37	11	H B 1	0	78
1	38	11	H D 1	0	138
1	39	14	I D 1	0	182
1	40	11	H D 1	0	78
1	41	11	H D 1	0	78
1	42	11	C C 1	0	78
1	43	11	H D 1	0	78
1	44	11	C C 1	0	138
1	45	11	H D 1	0	138
1	46	11	H D 1	0	138
1	47	11	H D 1	0	138
1	48	11	H D 1	0	138

MANZANAS

Municipio de NAUCALPAN DE JUAREZ.

Zona	Manzana	Área Homogénea	Uso	Localidad	Colonia
1	49	11	H O 1	0	138
1	50	11	H O 1	0	78
1	51	11	H O 1	0	138
1	52	11	H O 1	0	138
1	53	11	H O 1	0	78
1	54	11	H O 1	0	78
1	55	11	H O 1	0	78
1	56	11	H O 1	0	78
1	57	11	H O 1	0	138
1	58	11	H O 1	0	138
1	59	11	H O 1	0	138
1	60	11	H O 1	0	78
1	61	11	H O 1	0	138
1	62	11	H O 1	0	78
1	63	11	C C 1	0	138
1	64	11	H O 1	0	78
1	65	11	H O 1	0	78
1	66	11	H O 1	0	78
1	67	11	H O 1	0	78
1	68	11	H O 1	0	78
1	69	11	H O 1	0	78
1	70	11	H O 1	0	78
1	71	11	H O 1	0	78
1	72	11	H O 1	0	78
1	73	7	H O 1	0	138
1	74	11	H O 1	0	78
1	76	11	H O 1	0	78
1	78	11	H O 1	0	78
1	79	11	H O 1	0	78
1	80	11	H O 1	0	78
1	81	11	H O 1	0	78
1	82	11	H O 1	0	78
1	83	11	H O 1	0	78
1	84	11	H O 1	0	78
1	86	11	H O 1	0	78

MANZANAS

Municipio de NAUCALPAN DE JUÁREZ.

Zona	Manzana	Área Homogénea	Uso	Localidad	Colonia
1	87	11	H D 1	0	78
1	88	11	H D 1	0	78
1	89	11	H D 1	0	78
1	90	11	H D 1	0	78
1	91	11	H D 1	0	78
1	93	11	H D 1	0	78
1	94	11	H D 1	0	78
1	95	11	H D 1	0	78
1	96	11	H D 1	0	78
1	98	11	H D 1	0	78
1	99	11	H D 1	0	78
1	100	11	H D 1	0	78
1	102	11	Q C 1	0	78
1	103	11	H D 1	0	78
1	104	11	H D 1	0	78
1	106	11	H D 1	0	78
1	107	11	Q C 1	0	78
1	108	11	H D 1	0	78
1	110	11	H D 1	0	78
1	111	11	H D 1	0	78
1	112	11	H D 1	0	78
1	113	11	H D 1	0	78
1	114	11	H D 1	0	78
1	116	11	H D 1	0	78
1	117	7	H D 1	0	78
1	118	7	H E 1	0	78
1	120	11	H D 1	0	78
1	121	11	H D 1	0	78
1	122	11	H D 1	0	78
1	123	11	H D 1	0	78
1	124	11	H D 1	0	78
1	125	11	H D 1	0	78
1	126	11	H D 1	0	78
1	127	11	H D 1	0	78
1	128	11	H D 1	0	78

viernes, 27 de agosto de 2021

Página: 3 de 100

MANZANAS

Municipio de NAUCALPAN DE JUAREZ.

Zona	Manzana	Área Homogénea	Uso	Localidad	Colonia
1	129	11	H D 1	0	78
1	131	11	H D 1	0	78
1	133	11	H D 1	0	78
1	134	11	H D 1	0	78
1	135	11	H D 1	0	78
1	136	11	H D 1	0	78
1	137	11	H D 1	0	78
1	138	11	H D 1	0	78
1	139	11	H D 1	0	78
1	141	11	H D 1	0	78
1	142	11	H D 1	0	78
1	143	11	H D 1	0	78
1	144	11	H D 1	0	78
1	146	11	H D 1	0	78
1	147	11	H D 1	0	78
1	148	11	H D 1	0	78
1	149	11	H D 1	0	78
1	150	11	H D 1	0	78
1	151	7	H D 1	0	95
1	152	11	H D 1	0	78
1	153	11	H D 1	0	78
1	154	11	H D 1	0	78
1	155	7	H D 1	0	95
1	156	11	H D 1	0	78
1	157	7	H D 1	0	95
1	158	7	H D 1	0	95
1	159	7	H D 1	0	78
1	160	7	H D 1	0	1
1	161	7	H D 1	0	1
1	162	7	H D 1	0	128
1	163	7	H D 1	0	95
1	164	7	H B 1	0	95
1	168	7	H B 1	0	1
1	172	7	H B 1	0	1
1	174	7	H B 1	0	1

MANZANAS

Municipio de NAUCALPAN DE JUAREZ.

Zona	Manzana	Área Homogénea	Uso	Localidad	Colonia
1	175	7	H B 1	0	1
1	178	7	H D 1	0	128
1	177	7	H D 1	0	128
1	178	7	H B 1	0	1
1	179	7	H D 1	0	128
1	180	7	H D 1	0	128
1	182	7	H B 1	0	128
1	187	7	C C 1	0	128
1	188	7	H B 1	0	128
1	190	7	H B 1	0	128
1	191	7	H B 1	0	128
1	192	7	H B 1	0	128
1	194	7	H B 1	0	128
1	196	7	C A 1	0	128
1	197	7	H B 1	0	128
1	200	7	I B 1	0	128
1	202	2	I B 1	0	54
1	203	2	I B 1	0	54
1	206	2	I C 1	0	54
1	208	2	I C 1	0	54
1	209	2	I F 1	0	54
1	212	2	I B 1	0	29
1	213	2	I C 1	0	54
1	215	2	I C 1	0	54
1	218	2	I C 1	0	54
1	220	2	I C 1	0	54
1	221	2	I C 1	0	54
1	222	2	I C 1	0	54
1	223	2	I C 1	0	54
1	226	2	I C 1	0	54
1	228	2	I C 1	0	54
1	229	2	I B 1	0	54
1	231	2	I C 1	0	54
1	235	2	I C 1	0	54
1	237	2	I C 1	0	54

MANZANAS

Municipio de NAUCALPAN DE JUAREZ

Zona	Manzana	Área Homogénea	Uso	Localidad	Colonia
1	238	2	I C 1	0	54
1	239	2	I C 1	0	54
1	240	2	I C 1	0	54
1	244	2	I C 1	0	56
1	245	14	I C 1	0	182
1	246	2	H D 1	0	56
1	247	19	H B 1	0	118
1	248	19	H D 1	0	54
1	249	19	H D 1	0	118
1	250	19	H D 1	0	118
1	252	19	H D 1	0	118
1	253	18	H D 1	0	118
1	254	19	Q C 1	0	118
1	256	19	H D 1	0	118
1	257	18	H D 1	0	118
1	258	19	H D 1	0	118
1	258	18	H D 1	0	118
1	261	19	H D 1	0	118
1	262	19	H D 1	0	118
1	263	19	H D 1	0	118
1	264	19	H D 1	0	118
1	266	19	H D 1	0	118
1	266	19	H D 1	0	118
1	267	18	H D 1	0	118
1	268	19	H D 1	0	118
1	270	19	H B 1	0	29
1	271	18	H D 1	0	118
1	272	19	H D 1	0	118
1	273	19	H D 1	0	118
1	274	19	H D 1	0	54
1	275	19	H D 1	0	29
1	278	19	H B 1	0	29
1	277	19	H D 1	0	118
1	279	19	H D 1	0	118
1	279	19	H D 1	0	118

viernes, 27 de agosto de 2021

Página: 9 de 100

MANZANAS

Municipio de NAUCALPAN DE JUAREZ.

Zona	Manzana	Área Homogénea	Uso	Localidad	Colonia
1	280	19	H D 1	0	118
1	281	19	H D 1	0	118
1	282	19	H D 1	0	118
1	283	19	H D 1	0	118
1	284	19	H D 1	0	118
1	285	19	H D 1	0	118
1	286	19	C C 1	0	118
1	288	19	H D 1	0	118
1	289	19	H D 1	0	118
1	290	19	H D 1	0	118
1	291	19	H D 1	0	118
1	292	19	H D 1	0	118
1	294	19	H D 1	0	118
1	295	19	H D 1	0	118
1	296	19	H D 1	0	118
1	297	19	H D 1	0	118
1	298	19	H D 1	0	118
1	300	19	H D 1	0	118
1	301	19	H D 1	0	118
1	302	19	H D 1	0	118
1	303	19	H D 1	0	118
1	304	19	H D 1	0	118
1	305	19	H D 1	0	118
1	306	19	H D 1	0	118
1	307	19	H D 1	0	118
1	309	19	H D 1	0	118
1	310	19	H D 1	0	118
1	311	19	H D 1	0	118
1	312	19	H D 1	0	118
1	314	19	H D 1	0	118
1	315	19	H D 1	0	118
1	316	19	H D 1	0	118
1	318	19	H D 1	0	118
1	320	19	H D 1	0	118
1	322	85	H D 1	0	42

MANZANAS

Municipio de NAUCALPAN DE JUAREZ

Zona	Manzana	Área Homogénea	Uso	Localidad	Colonia
1	323	88	H D 1	0	42
1	324	88	H D 1	0	42
1	326	88	H D 1	0	42
1	327	88	H D 1	0	42
1	328	88	H D 1	0	42
1	329	88	H B 1	0	42
1	330	88	H D 1	0	42
1	331	88	H B 1	0	42
1	332	88	H B 1	0	42
1	333	88	H B 1	0	42
1	335	88	H D 1	0	42
1	336	88	H D 1	0	42
1	338	88	H D 1	0	42
1	343	88	H D 1	0	42
1	344	88	H D 1	0	42
1	345	88	H D 1	0	42
1	346	7	Q C 1	0	128
1	347	7	H B 1	0	128
1	348	7	H C 1	0	128
1	349	4	I C 1	0	56
1	350	88	H B 1	0	42
1	351	4	H C 1	0	128
1	352	7	H B 1	0	128
1	353	7	Q C 1	0	128
1	354	7	I D 1	0	128
1	355	88	H B 1	0	42
1	357	7	H B 1	0	128
1	358	7	C A 1	0	128
1	359	7	I B 1	0	128
1	360	7	C A 1	0	128
1	362	7	H B 1	0	128
1	364	7	H B 1	0	128
1	365	7	C C 1	0	128
1	368	7	H B 1	0	128
1	367	7	H B 1	0	198

MANZANAS

Municipio de NAUCALPAN DE JUAREZ.

Zona	Manzana	Área Homogénea	Uso	Localidad	Colonia
1	368	7	H B 1	0	198
1	369	7	H B 1	0	198
1	370	7	H D 1	0	198
1	371	4	H D 1	0	135
1	375	4	Q C 1	0	128
1	376	4	C B 1	0	1
1	380	4	I C 1	0	135
1	381	9	H B 1	0	134
1	382	9	H D 1	0	135
1	383	9	H C 1	0	167
1	384	9	H C 1	0	135
1	385	4	I C 1	0	135
1	388	4	I B 1	0	128
1	389	4	I C 1	0	135
1	392	4	I C 1	0	135
1	393	4	I B 1	0	135
1	394	4	H B 1	0	135
1	395	4	I C 1	0	135
1	397	4	I C 1	0	135
1	399	4	I C 1	0	135
1	400	4	I C 1	0	135
1	402	4	I B 1	0	135
1	404	4	H B 1	0	58
1	405	4	C C 1	0	128
1	406	4	I B 1	0	135
1	407	4	I C 1	0	135
1	408	4	C C 1	0	128
1	409	4	I C 1	0	135
1	410	4	C C 1	0	128
1	411	4	H B 1	0	128
1	414	4	I C 1	0	128
1	417	4	I C 1	0	58
1	418	4	I C 1	0	58
1	419	4	H B 1	0	58
1	421	4	I C 1	0	58

MANZANAS

Municipio de NAUCALPAN DE JUÁREZ.

Zona	Manzana	Área Homogénea	Uso	Localidad	Colonia
1	423	4	I C 1	0	58
1	424	4	I C 1	0	58
1	426	4	H B 1	0	128
1	427	4	I C 1	0	58
1	431	4	H B 1	0	128
1	432	4	I C 1	0	128
1	433	4	I P 1	0	128
1	434	7	H B 1	0	128
1	435	7	Q E 1	0	128
1	436	7	I C 1	0	128
1	437	7	H D 1	0	128
1	438	7	H D 1	0	128
1	440	4	I C 1	0	128
1	441	4	I C 1	0	128
1	442	7	H B 1	0	45
1	443	7	H B 1	0	45
1	444	7	H B 1	0	45
1	446	7	H B 1	0	45
1	447	7	Q C 1	0	45
1	448	7	H B 1	0	45
1	449	7	H B 1	0	45
1	451	7	H B 1	0	45
1	452	7	H B 1	0	45
1	453	7	H B 1	0	45
1	454	7	H B 1	0	45
1	456	7	C A 1	0	45
1	457	7	H B 1	0	45
1	458	7	H B 1	0	45
1	459	7	H B 1	0	45
1	460	7	H B 1	0	45
1	462	4	I C 1	0	55
1	464	4	I C 1	0	55
1	466	4	I C 1	0	55
1	467	4	C C 1	0	55
1	468	4	I C 1	0	55

MANZANAS

Municipio de NAUCALPAN DE JUAREZ.

Zona	Manzana	Área Homogénea	Uso	Localidad	Colonia
1	470	4	H B 1	0	56
1	474	4	I C 1	0	56
1	475	4	I C 1	0	56
1	476	4	I C 1	0	56
1	478	4	I C 1	0	56
1	479	4	I C 1	0	56
1	482	4	I C 1	0	56
1	483	4	I C 1	0	56
1	485	4	I C 1	0	56
1	486	4	I C 1	0	56
1	489	4	I C 1	0	56
1	490	4	I C 1	0	56
1	491	4	I C 1	0	56
1	492	4	I C 1	0	56
1	493	4	I C 1	0	56
1	494	4	H B 1	0	15
1	495	4	I C 1	0	56
1	496	4	I C 1	0	56
1	497	4	I C 1	0	56
1	498	4	H B 1	0	15
1	499	4	H B 1	0	15
1	501	4	I D 1	0	56
1	502	4	I F 1	0	56
1	503	4	I F 1	0	121
1	504	25	H B 1	0	199
1	505	25	H B 1	0	199
1	506	25	I C 1	0	199
1	507	25	H B 1	0	163
1	509	25	H B 1	0	121
1	510	25	H B 1	0	199
1	511	25	H D 1	0	199
1	512	25	H D 1	0	199
1	513	25	H D 1	0	199
1	514	25	H D 1	0	199
1	515	25	H B 1	0	163

MANZANAS

Municipio de NAUCALPAN DE JUAREZ.

Zona	Manzana	Área Homogénea	Uso	Localidad	Colonia
1	510	25	H D 1	0	121
1	517	25	H D 1	0	121
1	518	4	I C 1	0	121
1	519	4	I C 1	0	121
1	520	4	I C 1	0	121
1	521	25	H B 1	0	121
1	522	25	H B 1	0	121
1	523	25	H B 1	0	121
1	524	25	H B 1	0	163
1	525	25	H B 1	0	163
1	526	25	H B 1	0	121
1	527	25	I B 1	0	163
1	528	25	C A 1	0	163
1	529	25	H B 1	0	163
1	530	25	Q C 1	0	163
1	531	25	H B 1	0	121
1	532	25	H B 1	0	163
1	533	25	H B 1	0	121
1	534	25	Q C 1	0	121
1	535	25	H B 1	0	121
1	536	25	H B 1	0	163
1	537	25	H B 1	0	121
1	538	25	H B 1	0	121
1	539	25	H B 1	0	121
1	540	25	H B 1	0	121
1	541	25	H B 1	0	121
1	542	25	H B 1	0	163
1	543	25	H B 1	0	163
1	544	25	H B 1	0	163
1	545	25	C A 1	0	163
1	546	25	H B 1	0	163
1	547	25	H D 1	0	106
1	548	25	H D 1	0	106
1	550	25	H D 1	0	106
1	551	24	H B 1	0	106

MANZANAS

Municipio de NAUCALPAN DE JUAREZ

Zona	Manzana	Área Homógena	Uso	Localidad	Colonia
1	552	24	H B 1	0	100
1	553	24	H B 1	0	100
1	554	24	H B 1	0	104
1	555	24	H B 1	0	104
1	556	25	H C 1	0	199
1	557	25	H B 1	0	199
1	559	25	H C 1	0	199
1	560	25	H B 1	0	199
1	561	25	H C 1	0	199
1	562	25	H C 1	0	199
1	563	25	C A 1	0	199
1	564	21	I C 1	0	57
1	571	2	I C 1	0	57
1	574	2	I C 2	0	57
1	575	2	I C 1	0	57
1	576	2	I C 1	0	57
1	577	2	I C 1	0	57
1	578	2	I C 2	0	57
1	579	2	I C 2	0	57
1	580	2	I C 1	0	57
1	582	2	I C 1	0	57
1	583	2	I C 1	0	57
1	584	2	I C 1	0	57
1	587	2	I C 1	0	57
1	590	2	I C 1	0	57
1	591	2	I B 1	0	57
1	593	2	I C 1	0	57
1	594	2	I C 1	0	57
1	595	2	I C 1	0	57
1	596	2	I F 1	0	57
1	597	2	Q E 1	0	57
1	598	2	I C 1	0	57
1	599	2	I C 1	0	57
1	600	2	I F 1	0	57
1	603	2	I C 1	0	57

vernos, 27 de agosto de 2021

Página: 13 de 180

MANZANAS

Municipio de NAUCALPAN DE JUÁREZ.

Zona	Manzana	Área Homogénea	Uso	Localidad	Colonia
1	805	2	I C 1	0	57
1	806	2	I C 1	0	57
1	809	2	I C 1	0	57
1	810	2	C C 1	0	57
1	811	2	H B 1	0	100
1	812	2	I P 1	0	57
1	813	2	H B 1	0	100
1	814	2	C C 1	0	100
1	816	2	C C 1	0	54
1	817	2	I C 1	0	54
1	818	2	I C 1	0	54
1	820	2	I C 1	0	54
1	822	2	I C 1	0	54
1	825	2	I C 1	0	54
1	827	2	I C 1	0	54
1	829	2	I C 1	0	54
1	830	20	C C 1	0	2
1	832	2	I C 1	0	54
1	833	2	C A 1	0	54
1	834	2	I C 1	0	54
1	835	2	I C 1	0	54
1	836	20	H B 1	0	2
1	837	20	H B 1	0	2
1	838	2	I C 1	0	54
1	839	20	H B 1	0	2
1	840	20	H B 1	0	2
1	841	20	H B 1	0	2
1	842	20	H B 1	0	2
1	843	20	H B 1	0	2
1	844	20	H B 1	0	2
1	845	20	H B 1	0	2
1	846	20	H B 1	0	2
1	847	20	C C 1	0	2
1	848	20	H B 1	0	2
1	849	20	H B 1	0	2

MANZANAS

Municipio de NAUCALPAN DE JUAREZ

Zona	Manzana	Área Homogénea	Uso	Localidad	Colonia
1	650	20	H B 1	0	2
1	651	20	H B 1	0	2
1	652	20	H B 1	0	2
1	654	20	H B 1	0	2
1	655	20	H B 1	0	2
1	656	20	H B 1	0	2
1	657	20	H B 1	0	2
1	658	20	H B 1	0	2
1	659	20	H B 1	0	2
1	660	20	H B 1	0	2
1	661	20	H B 1	0	2
1	662	20	H B 1	0	2
1	663	20	H B 1	0	2
1	664	20	H B 1	0	2
1	665	20	H B 1	0	2
1	666	20	H B 1	0	2
1	667	20	H B 1	0	2
1	668	20	H B 1	0	2
1	669	20	H B 1	0	2
1	670	20	H B 1	0	2
1	671	20	H B 1	0	2
1	672	20	Q C 1	0	2
1	673	20	H B 1	0	2
1	674	20	H B 1	0	2
1	675	20	H B 1	0	2
1	676	20	H B 1	0	2
1	677	20	H B 1	0	2
1	681	20	H B 1	0	2
1	682	20	H B 1	0	2
1	683	20	H B 1	0	2
1	684	20	H B 1	0	2
1	685	20	H B 1	0	2
1	686	20	H B 1	0	2
1	687	20	H B 1	0	2
1	688	20	H B 1	0	2

MANZANAS

Municipio de NAUCALPAN DE JUÁREZ.

Zona	Manzana	Área Homogénea	Uso	Localidad	Colonia
1	689	20	H B 1	0	2
1	690	20	H B 1	0	2
1	691	20	H B 1	0	2
1	692	20	H B 1	0	2
1	693	24	H D 1	0	100
1	694	24	C C 1	0	100
1	695	24	H B 1	0	100
1	696	24	H D 1	0	100
1	697	24	H B 1	0	100
1	698	24	H D 1	0	100
1	699	24	H D 1	0	100
1	700	24	H D 1	0	100
1	701	24	H D 1	0	100
1	702	24	H D 1	0	100
1	703	22	C C 1	0	100
1	704	24	H D 1	0	100
1	706	24	H D 1	0	100
1	708	24	C C 1	0	100
1	709	24	H D 1	0	100
1	710	24	H D 1	0	100
1	712	22	I C 1	0	100
1	714	22	C C 1	0	100
1	715	22	C C 1	0	100
1	717	22	I C 1	0	100
1	718	102	H B 1	0	104
1	719	102	H B 1	0	104
1	720	102	C A 1	0	104
1	721	102	C C 1	0	104
1	722	102	H D 1	0	104
1	723	102	H D 1	0	104
1	724	102	H D 1	0	104
1	725	102	H D 1	0	104
1	726	102	H D 1	0	104
1	727	102	C C 1	0	104
1	728	102	H D 1	0	104

MANZANAS

Municipio de NAUCALPAN DE JUAREZ

Zona	Manzana	Área Homogénea	Uso	Localidad	Colonia
1	730	102	O H 1	0	104
1	732	102	H D 1	0	104
1	733	102	I C 1	0	104
1	734	102	C D 1	0	104
1	735	102	C D 1	0	104
1	737	102	I C 1	0	104
1	740	22	C C 1	0	104
1	741	22	I C 1	0	104
1	742	102	I F 1	0	104
1	743	102	I B 1	0	104
1	744	22	I F 1	0	104
1	747	22	I C 1	0	104
1	776	19	H E 1	0	158
1	777	19	H E 1	0	158
1	799	88	H B 1	0	42
1	800	88	H D 1	0	42
1	801	88	H D 1	0	42
1	802	88	H D 1	0	42
1	803	88	H D 1	0	42
1	804	88	H D 1	0	42
1	805	88	H D 1	0	42
1	806	88	H D 1	0	42
1	807	88	H D 1	0	42
1	808	88	H D 1	0	42
1	809	88	H D 1	0	42
1	810	88	H D 1	0	42
1	811	88	H D 1	0	42
1	812	88	H D 1	0	42
1	813	88	H D 1	0	42
1	814	88	H D 1	0	42
1	815	88	H D 1	0	42
1	816	88	H D 1	0	42
1	817	88	H D 1	0	42
1	818	88	H D 1	0	42
1	819	88	H D 1	0	42

MANZANAS

Municipio de NAUCALPAN DE JUÁREZ.

Zona	Manzana	Área Homogénea	Uso	Localidad	Colonia
1	820	88	H D 1	0	42
1	821	88	H D 1	0	42
1	822	88	H D 1	0	42
1	823	88	H D 1	0	42
1	839	88	H D 1	0	42
1	840	88	H D 1	0	42
1	841	88	H D 1	0	42
1	842	88	H D 1	0	42
1	843	88	H D 1	0	42
1	844	88	H D 1	0	42
1	845	19	C C 1	0	158
2	100	107	H B 1	0	1
3	2	3	H B 1	0	46
3	3	3	H B 1	0	46
3	4	5	H B 1	0	89
3	5	3	H B 1	0	46
3	6	5	H B 1	0	44
3	7	3	H B 1	0	162
3	8	3	H B 1	0	15
3	9	3	H B 1	0	15
3	10	3	H B 1	0	15
3	11	3	H B 1	0	162
3	12	3	H B 1	0	15
3	13	3	H B 1	0	15
3	14	3	H B 1	0	15
3	15	5	H B 1	0	44
3	16	5	H B 1	0	44
3	17	3	H B 1	0	46
3	18	3	H B 1	0	15
3	19	5	H B 1	0	40
3	20	3	H B 1	0	15
3	21	3	H B 1	0	46
3	22	3	H B 1	0	46
3	23	5	H B 1	0	44
3	24	3	C C 1	0	48

viernes, 27 de agosto de 2021

Página: 18 de 100

MANZANAS

Municipio de NAUCALPAN DE JUAREZ

Zona	Manzana	Área Homogénea	Uso	Localidad	Colonia
3	25	5	H B 1	0	44
3	26	5	H B 1	0	44
3	27	5	Q J 1	0	44
3	28	5	H B 1	0	162
3	30	4	H B 1	0	162
3	31	30	H B 1	0	149
3	32	4	H B 1	0	162
3	33	5	H B 1	0	40
3	34	30	H B 1	0	23
3	35	5	H B 1	0	162
3	36	5	H B 1	0	40
3	37	30	C C 1	0	167
3	38	5	H B 1	0	44
3	39	5	H B 1	0	44
3	40	5	H B 1	0	53
3	41	5	H B 1	0	44
3	43	5	C B 1	0	44
3	44	5	H B 1	0	80
3	45	5	H B 1	0	44
3	46	5	H B 1	0	44
3	47	5	H B 1	0	44
3	48	5	H B 1	0	40
3	49	5	H B 1	0	44
3	50	5	H B 1	0	44
3	51	5	H B 1	0	44
3	52	5	H B 1	0	44
3	53	5	H B 1	0	44
3	54	5	H B 1	0	44
3	55	5	H B 1	0	44
3	56	5	H B 1	0	44
3	57	5	H B 1	0	44
3	58	5	H B 1	0	44
3	59	5	H B 1	0	44
3	60	5	H B 1	0	80
3	61	5	H B 1	0	44

MANZANAS

Municipio de NAUCALPAN DE JUÁREZ.

Zona	Manzana	Área Homogénea	Uso	Localidad	Colonia
3	62	5	H B 1	0	44
3	63	5	H B 1	0	44
3	64	5	H B 1	0	44
3	65	5	H B 1	0	44
3	66	5	H B 1	0	44
3	67	5	H B 1	0	44
3	68	5	H B 1	0	44
3	69	5	H B 1	0	80
3	70	5	H B 1	0	80
3	71	5	H B 1	0	96
3	72	5	H B 1	0	96
3	73	5	H B 1	0	96
3	74	5	H B 1	0	89
3	75	5	H B 1	0	89
3	76	5	H B 1	0	89
3	77	5	H B 1	0	96
3	78	5	H B 1	0	96
3	79	5	H B 1	0	96
3	80	5	H B 1	0	89
3	81	5	H B 1	0	89
3	82	5	H B 1	0	89
3	83	5	H B 1	0	89
3	84	5	H B 1	0	89
3	85	5	H B 1	0	89
3	86	5	H B 1	0	89
3	87	5	H B 1	0	96
3	88	5	H B 1	0	96
3	89	5	H B 1	0	96
3	90	5	H B 1	0	96
3	91	5	H B 1	0	96
3	92	5	H B 1	0	96
3	93	5	H B 1	0	96
3	94	5	H B 1	0	89
3	95	5	H B 1	0	89
3	96	5	H B 1	0	89

MANZANAS

Municipio de NAUCALPAN DE JUÁREZ

Zona	Manzana	Área Homogénea	Uso	Localidad	Colonia
3	97	5	H B 1	0	89
3	98	5	H B 1	0	89
3	99	5	H B 1	0	89
3	100	5	H B 1	0	44
3	101	30	H B 1	0	148
3	102	5	H B 1	0	40
3	103	5	H B 1	0	89
3	104	5	H B 1	0	89
3	105	5	H B 1	0	89
3	106	5	H B 1	0	98
3	107	5	H B 1	0	40
3	108	5	H B 1	0	40
3	109	5	H B 1	0	40
3	110	5	H B 1	0	40
3	111	5	H B 1	0	40
3	112	5	H B 1	0	40
3	113	5	H B 1	0	40
3	114	5	H B 1	0	40
3	115	5	H B 1	0	40
3	116	5	H B 1	0	40
3	117	5	H B 1	0	40
3	118	5	H B 1	0	40
3	119	5	H B 1	0	40
3	120	5	H B 1	0	40
3	121	5	H B 1	0	53
3	122	5	Q E 1	0	40
3	123	5	H B 1	0	53
3	124	5	H B 1	0	40
3	125	5	H B 1	0	88
3	126	5	H B 1	0	53
3	127	5	H B 1	0	53
3	128	5	H B 1	0	88
3	129	5	H B 1	0	40
3	130	5	H B 1	0	40
3	131	5	H B 1	0	40

Viernes, 27 de agosto de 2021

Página: 21 de 100

MANZANAS

Municipio de NAUCALPAN DE JUAREZ

Zona	Manzana	Área Homogénea	Uso	Localidad	Colonia
3	134	5	H B 1	0	53
3	135	5	H B 1	0	40
3	136	5	H B 1	0	40
3	137	5	H B 1	0	40
3	138	5	H B 1	0	40
3	139	5	H B 1	0	40
3	140	5	H B 1	0	53
3	141	5	H B 1	0	53
3	142	5	H B 1	0	40
3	144	5	H B 1	0	53
3	145	5	H B 1	0	53
3	147	5	H B 1	0	53
3	148	30	H B 1	0	167
3	149	5	H B 1	0	53
3	150	30	H B 1	0	40
3	153	30	H B 1	0	167
3	155	30	H B 1	0	167
3	156	30	H B 1	0	23
3	157	30	H B 1	0	167
3	159	30	H B 1	0	167
3	160	15	H B 1	0	23
3	161	15	H B 1	0	23
3	162	30	H B 1	0	23
3	163	5	H B 1	0	53
3	164	5	H B 1	0	53
3	165	15	H B 1	0	23
3	166	15	H B 1	0	122
3	167	15	H B 1	0	122
3	168	5	H B 1	0	89
3	169	5	H B 1	0	53
3	170	5	H B 1	0	53
3	171	5	H B 1	0	53
3	172	15	H B 1	0	122
3	173	15	H B 1	0	23
3	174	15	H B 1	0	23

Veremos, 27 de agosto de 2021

Página: 22 de 180

MANZANAS

Municipio de NAUCALPAN DE JUÁREZ.

Zona	Manzana	Área Homogénea	Uso	Localidad	Colonia
3	175	15	H B 1	0	23
3	176	15	H B 1	0	23
3	177	15	H B 1	0	23
3	178	5	H B 1	0	53
3	179	5	H B 1	0	40
3	180	15	H B 1	0	23
3	181	15	H B 1	0	23
3	182	15	H B 1	0	122
3	183	15	H B 1	0	122
3	184	15	H B 1	0	122
3	185	15	H B 1	0	122
3	187	15	H B 1	0	122
3	188	15	H B 1	0	23
3	190	15	H B 1	0	122
3	191	15	H B 1	0	122
3	192	15	H B 1	0	122
3	199	15	H B 1	0	122
3	194	15	H B 1	0	122
3	195	100	I C 1	0	122
3	196	15	H B 1	0	0
3	197	15	H B 1	0	23
3	198	15	H B 1	0	23
3	199	15	H B 1	0	23
3	200	15	H B 1	0	122
3	201	5	H B 1	0	89
3	202	5	H B 1	0	40
3	203	5	H B 1	0	40
3	204	5	H B 1	0	53
3	205	15	H B 1	0	23
3	206	15	H B 1	0	122
3	207	15	H B 1	0	23
3	208	15	Q C 1	0	23
3	209	15	H B 1	0	23
3	210	15	H B 1	0	23
3	211	15	H B 1	0	0

MANZANAS

Municipio de NAUCALPAN DE JUÁREZ.

Zona	Manzana	Área Homogénea	Uso	Localidad	Colonia
3	212	15	H B 1	0	23
3	213	15	H B 1	0	23
3	214	15	H B 1	0	122
3	215	15	H B 1	0	23
3	216	15	H B 1	0	23
3	217	15	H B 1	0	23
3	218	15	H B 1	0	23
3	219	15	H B 1	0	23
3	220	15	H B 1	0	23
3	221	15	H B 1	0	23
3	222	15	H B 1	0	23
3	223	15	H B 1	0	23
3	224	15	H B 1	0	23
3	225	15	H B 1	0	23
3	226	15	H B 1	0	122
3	227	15	H B 1	0	23
3	228	15	H B 1	0	23
3	229	15	H B 1	0	23
3	230	15	H B 1	0	23
3	231	15	H B 1	0	23
3	232	15	H B 1	0	23
3	233	15	H B 1	0	23
3	234	15	H B 1	0	23
3	235	34	H C 2	0	108
3	236	15	H B 1	0	23
3	237	15	H B 1	0	23
3	238	15	H B 1	0	23
3	239	15	H B 1	0	23
3	240	15	H B 1	0	23
3	241	15	H B 1	0	23
3	242	15	H B 1	0	82
3	243	5	H B 1	0	40
3	244	5	H B 1	0	40
3	245	5	H B 1	0	40
3	246	15	H B 1	0	82

MANZANAS

Municipio de NAUCALPAN DE JUAREZ

Zona	Manzana	Área Homogénea	Uso	Localidad	Colonia
3	247	15	H B 1	0	82
3	248	15	H B 1	0	82
3	249	15	H B 1	0	82
3	250	15	H B 1	0	82
3	251	34	H E 2	0	108
3	252	15	H B 1	0	0
3	253	15	H B 1	0	23
3	254	15	H B 1	0	23
3	255	15	H B 1	0	23
3	256	15	H B 1	0	23
3	257	15	H B 1	0	23
3	258	15	H B 1	0	23
3	259	15	H B 1	0	23
3	260	15	H B 1	0	23
3	261	15	H B 1	0	23
3	262	15	H B 1	0	0
3	263	15	H B 1	0	0
3	264	15	H B 1	0	23
3	265	34	H E 2	0	108
3	266	15	H B 1	0	23
3	267	15	H B 1	0	23
3	268	15	H B 1	0	23
3	269	15	H B 1	0	0
3	270	15	H B 1	0	23
3	271	15	H B 1	0	23
3	272	108	H B 1	0	156
3	273	15	H D 1	0	0
3	274	15	H B 1	0	0
3	275	34	H E 2	0	167
3	276	30	H B 1	0	167
3	277	30	H B 1	0	167
3	278	15	H B 1	0	0
3	279	30	H B 1	0	167
3	280	100	C C 1	0	156
3	281	15	H B 1	0	82

vernos, 27 de agosto de 2021

Página: 25 de 180

MANZANAS

Municipio de NAUCALPAN DE JUÁREZ

Zona	Manzana	Área Homogénea	Uso	Localidad	Colonia
3	282	15	H B 1	0	82
3	283	30	C C 1	0	136
3	284	34	H E 2	0	108
3	285	30	H B 1	0	70
3	286	30	H B 1	0	70
3	287	30	H B 1	0	70
3	288	30	H B 1	0	70
3	289	30	H B 1	0	26
3	291	30	H B 1	0	26
3	292	30	H B 1	0	26
3	293	34	H E 2	0	108
3	294	30	H B 1	0	26
3	295	30	H B 1	0	26
3	296	30	H B 1	0	26
3	297	34	H E 2	0	108
3	298	34	H E 2	0	108
3	299	34	H E 2	0	108
3	300	30	H B 1	0	26
3	301	34	H E 2	0	108
3	302	34	H E 2	0	108
3	303	30	H B 1	0	26
3	304	30	H B 1	0	26
3	306	30	H B 1	0	26
3	308	30	H B 1	0	26
3	310	30	H B 1	0	26
3	311	30	H B 1	0	167
3	315	30	C B 1	0	127
3	316	30	H B 1	0	167
3	317	30	H B 1	0	167
3	321	30	H B 1	0	167
3	324	30	H B 1	0	48
3	326	30	H B 1	0	48
3	327	30	H B 1	0	167
3	328	30	H B 1	0	167
3	329	30	H B 1	0	167

MANZANAS

Municipio de NAUCALPAN DE JUÁREZ.

Zona	Manzana	Área Homogénea	Uso	Localidad	Colonia
3	330	30	H B 1	0	70
3	331	30	H B 1	0	70
3	332	30	H D 1	0	70
3	333	30	H B 1	0	149
3	334	30	H D 1	0	70
3	335	30	H B 1	0	167
3	336	30	I D 1	0	70
3	337	30	H D 1	0	70
3	338	30	H B 1	0	70
3	339	30	H D 1	0	149
3	340	30	H B 1	0	70
3	341	30	H D 1	0	149
3	342	30	H D 1	0	149
3	343	30	H B 1	0	149
3	344	30	H D 1	0	149
3	345	30	H D 1	0	70
3	346	30	H B 1	0	70
3	350	30	H D 1	0	149
3	351	30	H B 1	0	149
3	352	30	H B 1	0	149
3	353	30	H D 1	0	70
3	354	30	H B 1	0	70
3	355	30	H B 1	0	149
3	357	30	H B 1	0	70
3	358	30	H D 1	0	70
3	359	30	H D 1	0	70
3	360	30	H B 1	0	70
3	361	30	H D 1	0	70
3	363	30	H D 1	0	70
3	365	30	C C 1	0	70
3	366	30	H B 1	0	156
3	367	30	H D 1	0	70
3	368	30	H B 1	0	70
3	369	30	H B 1	0	70
3	370	30	H B 1	0	70

MANZANAS

Municipio de NAUCALPAN DE JUÁREZ.

Zona	Manzana	Área Homogénea	Uso	Localidad	Colonia
3	375	30	H B 1	0	70
3	377	30	H B 1	0	70
3	378	30	H D 1	0	70
3	379	30	H D 1	0	70
3	381	30	H D 1	0	70
3	382	30	H D 1	0	70
3	383	30	H B 1	0	70
3	384	30	H B 1	0	149
3	385	30	H B 1	0	149
3	386	5	H B 1	0	80
3	387	30	H D 1	0	149
3	389	30	H B 1	0	149
3	392	30	Q C 1	0	149
3	394	30	H D 1	0	149
3	395	30	H D 1	0	149
3	397	30	H D 1	0	70
3	399	30	H D 1	0	70
3	401	30	H D 1	0	70
3	403	30	Q C 1	0	70
3	404	30	C A 1	0	70
3	405	30	H D 1	0	70
3	406	30	H D 1	0	70
3	407	30	H B 1	0	70
3	408	30	H D 1	0	70
3	409	30	H B 1	0	70
3	411	30	H D 1	0	70
3	413	30	H D 1	0	70
3	414	30	Q C 1	0	156
3	415	30	H D 1	0	70
3	417	30	H D 1	0	70
3	418	31	H D 1	0	107
3	423	31	H E 1	0	107
3	424	31	H D 1	0	107
3	425	31	H D 1	0	107
3	426	31	H D 1	0	107

MANZANAS

Municipio de NAUCALPAN DE JUAREZ.

Zona	Manzana	Área Homogénea	Uso	Localidad	Colonia
3	427	31	H D 1	0	107
3	428	31	H D 1	0	107
3	429	31	H E 1	0	107
3	430	31	H D 1	0	107
3	431	31	H B 1	0	107
3	433	31	H D 1	0	107
3	434	31	H D 1	0	107
3	435	31	H D 1	0	107
3	436	31	H E 1	0	107
3	437	31	C C 1	0	107
3	438	31	H D 1	0	107
3	439	31	H D 1	0	107
3	440	31	H D 1	0	107
3	441	31	H D 1	0	107
3	442	31	H D 1	0	107
3	443	31	H D 1	0	107
3	444	31	H D 1	0	107
3	445	31	H D 1	0	107
3	446	31	H D 1	0	107
3	449	31	H D 1	0	107
3	450	31	H D 1	0	107
3	451	31	H B 1	0	107
3	452	31	H D 1	0	107
3	453	31	H D 1	0	107
3	454	31	Q C 1	0	107
3	455	31	H D 1	0	107
3	456	31	H E 1	0	107
3	457	31	C C 1	0	107
3	458	30	H B 1	0	149
3	459	31	H D 1	0	107
3	460	31	H E 1	0	1
3	461	31	H B 1	0	70
3	462	31	H D 1	0	70
3	463	31	Q C 1	0	107
3	464	31	H D 1	0	107

MANZANAS

Municipio de NAUCALPAN DE JUÁREZ.

Zona	Manzana	Área Homogénea	Uso	Localidad	Colonia
3	465	31	H D 1	0	107
3	466	31	H D 1	0	70
3	467	30	Q J 1	0	149
3	468	31	Q C 1	0	107
3	469	31	H D 1	0	107
3	470	30	H B 1	0	107
3	471	31	H B 1	0	107
3	472	31	H D 1	0	107
3	473	31	H D 1	0	107
3	474	31	H D 1	0	107
3	475	31	H D 1	0	107
3	476	31	H D 1	0	107
3	477	31	H D 1	0	107
3	478	31	H D 1	0	107
3	479	31	H D 1	0	107
3	480	31	H D 1	0	107
3	481	31	H D 1	0	107
3	482	31	H D 1	0	107
3	483	31	H D 1	0	107
3	484	31	Q C 1	0	107
3	486	31	H E 1	0	28
3	487	31	H B 1	0	107
3	488	31	H E 1	0	28
3	490	31	H E 1	0	28
3	491	31	H E 1	0	107
3	498	31	H E 1	0	28
3	500	46	H E 1	0	149
3	504	31	H E 1	0	1
3	517	44	H D 1	0	108
3	518	44	H D 1	0	130
3	519	44	H D 1	0	130
3	520	44	H B 1	0	130
3	521	44	H D 1	0	130
3	522	44	H D 1	0	130
3	523	44	H D 1	0	130

MANZANAS

Municipio de NAUCALPAN DE JUÁREZ.

Zona	Manzana	Área Homogénea	Uso	Localidad	Colonia
3	524	44	H D 1	0	110
3	525	44	H E 1	0	110
3	526	44	H D 1	0	110
3	528	44	H D 1	0	110
3	529	44	H D 1	0	110
3	531	44	H B 1	0	110
3	532	44	H D 1	0	110
3	534	44	H D 1	0	110
3	536	44	H D 1	0	110
3	536	44	H D 1	0	110
3	537	44	H D 1	0	109
3	538	44	H D 1	0	109
3	539	44	H D 1	0	110
3	540	44	H D 1	0	110
3	541	44	H D 1	0	110
3	542	44	H D 1	0	110
3	543	44	H D 1	0	110
3	545	44	H D 1	0	110
3	546	44	H B 1	0	110
3	547	44	H D 1	0	110
3	548	44	H D 1	0	110
3	549	47	C B 1	0	1
3	550	44	H D 1	0	110
3	551	43	H B 1	0	1
3	552	44	H D 1	0	110
3	560	40	H E 1	0	110
3	561	40	H E 1	0	109
3	565	40	H E 1	0	109
3	570	40	H E 1	0	109
3	575	40	H E 1	0	109
3	580	40	H E 1	0	109
3	585	40	H E 1	0	109
3	593	40	H E 1	0	109
3	595	40	H E 1	0	109
3	599	40	H E 1	0	109

vernos, 27 de agosto de 2021

Página: 31 de 180

MANZANAS

Municipio de NAUCALPAN DE JUÁREZ

Zona	Manzana	Área Homogénea	Uso	Localidad	Colonia
3	603	31	H E 1	0	107
3	605	31	H D 1	0	107
3	606	31	H D 1	0	50
3	612	31	Q C 1	0	50
3	615	31	H D 1	0	50
3	616	31	H D 1	0	107
3	617	31	H D 1	0	107
3	618	31	H E 1	0	107
3	619	31	H E 1	0	107
3	620	31	H E 1	0	107
3	621	31	H E 1	0	107
3	622	31	H E 1	0	107
3	623	31	H E 1	0	107
3	624	31	H E 1	0	107
3	625	31	H E 1	0	107
3	626	31	H E 1	0	107
3	628	31	H E 1	0	107
3	629	31	H E 1	0	107
3	630	31	H E 1	0	107
3	631	31	H E 1	0	157
3	632	31	H E 1	0	157
3	658	31	H E 1	0	157
3	660	68	H E 1	0	105
3	661	68	H E 1	0	105
3	662	68	H E 1	0	105
3	663	31	H E 1	0	105
3	666	66	H E 1	0	105
3	669	68	H E 1	0	105
3	700	68	H E 1	0	105
3	702	68	H E 1	0	105
3	704	68	H E 1	0	105
3	706	68	H E 1	0	105
3	708	66	H E 1	0	105
3	710	68	H E 1	0	105
3	711	68	H E 1	0	105

MANZANAS

Municipio de NAUCALPAN DE JUÁREZ

Zona	Manzana	Área Homogénea	Uso	Localidad	Colonia
3	713	68	H E 1	0	105
3	715	68	H E 1	0	105
3	716	68	H E 1	0	105
3	717	68	H E 1	0	105
3	719	68	H E 1	0	105
3	720	68	H E 1	0	105
3	721	68	H E 1	0	105
3	723	68	H E 1	0	105
3	724	68	H E 1	0	105
3	725	68	H E 1	0	105
3	726	68	H E 1	0	105
3	727	68	H E 1	0	105
3	728	68	H E 1	0	105
3	729	68	H E 1	0	105
3	730	40	H E 1	0	109
3	732	68	H B 1	0	105
3	733	68	H E 1	0	105
3	734	68	H D 1	0	105
3	735	68	C D 1	0	105
3	736	68	H D 1	0	105
3	737	68	C D 1	0	105
3	740	47	H B 1	0	1
3	742	68	H D 1	0	105
3	743	43	H D 1	0	148
3	744	43	H D 1	0	148
3	745	43	H D 1	0	148
3	746	68	H D 1	0	105
3	747	68	H B 1	0	105
3	748	43	H D 1	0	148
3	749	68	H D 1	0	105
3	750	43	H B 1	0	148
3	751	68	H B 1	0	105
3	752	101	H B 1	0	176
3	754	101	H B 1	0	176
3	755	101	H B 1	0	176

MANZANAS

Municipio de NAUCALPAN DE JUÁREZ.

Zona	Manzana	Área Homogénea	Uso	Localidad	Colonia
3	756	101	H B 1	0	176
3	757	101	H B 1	0	176
3	758	101	H B 1	0	176
3	760	101	C A 1	0	176
3	761	101	H B 1	0	176
3	770	101	H B 1	0	176
3	772	101	H B 1	0	176
3	773	101	H B 1	0	176
3	774	68	H B 1	0	105
3	776	101	H B 1	0	176
3	779	68	H E 1	0	105
3	781	68	H E 1	0	105
3	782	68	H E 1	0	105
3	783	68	H E 1	0	105
3	785	68	H E 1	0	105
3	786	68	H E 1	0	105
3	767	68	H E 1	0	105
3	789	68	H E 1	0	105
3	790	68	H E 1	0	105
3	794	68	H E 1	0	105
3	795	68	H E 1	0	105
3	796	68	H E 1	0	105
3	798	68	H E 1	0	105
3	799	68	H E 1	0	105
3	800	68	H F 1	0	105
3	801	68	H E 1	0	105
3	802	31	H B 1	0	0
3	805	68	H E 1	0	105
3	806	68	H E 1	0	105
3	807	68	H E 1	0	105
3	809	68	H E 1	0	105
3	811	68	H E 1	0	105
3	812	68	H E 1	0	105
3	813	68	H E 1	0	105
3	815	68	H E 1	0	105

viernes, 27 de agosto de 2021

Página: 34 de 100

MANZANAS

Municipio de NAUCALPAN DE JUAREZ.

Zona	Manzana	Área Homogénea	Uso	Localidad	Colonia
3	810	68	H E 1	0	105
3	817	68	H E 1	0	105
3	818	68	H E 1	0	105
3	820	68	H E 1	0	105
3	826	68	H E 1	0	105
3	830	68	H E 1	0	105
3	831	68	H E 1	0	105
3	833	68	H E 1	0	105
3	840	68	H E 1	0	105
3	841	68	H E 1	0	105
3	855	68	H E 1	0	105
3	857	31	H B 1	0	105
3	858	68	H B 1	0	105
3	859	34	H E 2	0	108
3	860	34	H E 2	0	108
3	972	101	H D 1	0	0
4	1	3	H D 1	0	67
4	2	3	H B 1	0	67
4	3	3	H D 1	0	67
4	4	8	H D 1	0	86
4	5	3	H D 1	0	44
4	6	3	C B 1	0	67
4	7	8	H D 1	0	166
4	8	8	H D 1	0	86
4	9	8	H D 1	0	165
4	10	3	H D 1	0	67
4	11	8	H B 1	0	166
4	12	3	H D 1	0	67
4	13	8	H B 1	0	166
4	14	3	H D 1	0	67
4	15	8	H B 1	0	166
4	16	3	H D 1	0	67
4	17	8	H B 1	0	166
4	18	3	H D 1	0	67
4	19	8	H B 1	0	166

viernes, 27 de agosto de 2021

Página: 35 de 100

MANZANAS

Municipio de NAUCALPAN DE JUAREZ

Zona	Manzana	Área Homogénea	Uso	Localidad	Colonia
4	20	3	H D 1	0	67
4	21	3	H D 1	0	67
4	22	3	H B 1	0	67
4	23	3	H D 1	0	67
4	24	3	H D 1	0	67
4	25	3	H D 1	0	67
4	26	0	H B 1	0	169
4	27	3	H D 1	0	67
4	28	8	H B 1	0	169
4	29	3	H D 1	0	67
4	30	8	H B 1	0	169
4	31	3	H D 1	0	159
4	32	0	H B 1	0	165
4	33	3	H D 1	0	159
4	34	3	H D 1	0	67
4	35	3	H B 1	0	159
4	36	8	H B 1	0	165
4	37	3	H B 1	0	159
4	38	99	H D 1	0	9
4	39	99	H D 1	0	9
4	40	99	H D 1	0	9
4	41	3	H D 1	0	159
4	42	8	H B 1	0	169
4	43	99	H B 1	0	9
4	44	3	H B 1	0	159
4	45	99	H B 1	0	172
4	46	99	H B 1	0	172
4	47	99	H B 1	0	172
4	48	99	H B 1	0	172
4	49	99	H B 1	0	172
4	50	8	H B 1	0	86
4	51	99	H B 1	0	172
4	52	8	H B 1	0	169
4	53	8	H B 1	0	169
4	54	8	H B 1	0	165

MANZANAS

Municipio de NAUCALPAN DE JUÁREZ

Zona	Manzana	Área Homogénea	Uso	Localidad	Colonia
4	55	8	H B 1	0	165
4	56	99	H B 1	0	172
4	57	99	H B 1	0	9
4	58	99	H B 1	0	172
4	59	99	H B 1	0	9
4	60	99	H B 1	0	94
4	61	99	H B 1	0	9
4	62	99	H B 1	0	9
4	63	99	H B 1	0	94
4	64	99	H B 1	0	9
4	65	99	H B 1	0	9
4	66	99	H B 1	0	9
4	67	8	H B 1	0	100
4	68	99	H B 1	0	9
4	69	99	H B 1	0	9
4	70	99	H B 1	0	94
4	71	99	H B 1	0	94
4	72	99	H B 1	0	94
4	73	99	H B 1	0	9
4	74	99	H B 1	0	9
4	75	99	H B 1	0	9
4	76	99	H B 1	0	9
4	77	99	H B 1	0	94
4	78	99	H B 1	0	94
4	79	99	H B 1	0	94
4	80	99	H B 1	0	94
4	81	99	H B 1	0	94
4	82	8	H B 1	0	100
4	83	99	H B 1	0	172
4	84	99	H B 1	0	94
4	85	99	H B 1	0	94
4	86	99	H B 1	0	94
4	87	99	H B 1	0	94
4	88	99	H B 1	0	94
4	89	99	H B 1	0	94

MANZANAS

Municipio de NAUCALPAN DE JUAREZ

Zona	Manzana	Área Homogénea	Uso	Localidad	Colonia
4	90	99	H B 1	0	04
4	91	99	H B 1	0	04
4	92	99	H B 1	0	172
4	93	99	H B 1	0	172
4	94	99	H B 1	0	172
4	95	99	H B 1	0	172
4	96	99	H B 1	0	172
4	97	99	H B 1	0	172
4	98	99	H B 1	0	172
4	99	8	H B 1	0	100
4	100	99	H B 1	0	172
4	101	99	H B 1	0	04
4	102	99	H B 1	0	04
4	103	99	H B 1	0	04
4	104	99	H B 1	0	04
4	105	0	H B 1	0	26
4	106	99	H B 1	0	04
4	107	99	H B 1	0	04
4	108	99	H B 1	0	04
4	109	8	H B 1	0	100
4	110	8	H B 1	0	100
4	111	8	H B 1	0	100
4	112	99	H B 1	0	04
4	113	99	H B 1	0	04
4	114	99	H B 1	0	04
4	115	99	H B 1	0	04
4	116	0	H B 1	0	26
4	117	99	H B 1	0	04
4	118	99	H B 1	0	04
4	119	99	H B 1	0	04
4	120	99	H B 1	0	04
4	121	97	H B 1	0	100
4	122	99	H B 1	0	04
4	123	8	H B 1	0	100
4	124	0	H B 1	0	100

MANZANAS

Municipio de NAUCALPAN DE JUAREZ.

Zona	Manzana	Área Homogénea	Uso	Localidad	Colonia
4	125	99	H B 1	0	94
4	126	8	H B 1	0	100
4	127	99	H B 1	0	94
4	128	99	H B 1	0	172
4	129	6	H B 1	0	26
4	130	6	H B 1	0	26
4	131	99	H B 1	0	94
4	132	99	H B 1	0	94
4	133	99	H B 1	0	94
4	134	3	I B 1	0	44
4	135	99	H B 1	0	94
4	136	8	H B 1	0	100
4	137	99	H B 1	0	94
4	138	6	H B 1	0	26
4	139	6	H B 1	0	26
4	140	99	H B 1	0	172
4	141	99	H B 1	0	172
4	142	99	H B 1	0	172
4	143	99	H B 1	0	172
4	144	99	H B 1	0	172
4	145	99	H B 1	0	172
4	146	3	H B 1	0	159
4	147	99	H B 1	0	172
4	148	99	H B 1	0	94
4	149	99	H B 1	0	94
4	150	99	H B 1	0	94
4	151	99	H B 1	0	94
4	152	99	H B 1	0	94
4	153	99	H B 1	0	172
4	154	99	H B 1	0	172
4	155	99	I B 1	0	94
4	156	99	H B 1	0	94
4	157	99	H B 1	0	94
4	158	99	H B 1	0	94
4	159	99	H B 1	0	94

MANZANAS

Municipio de NAUCALPAN DE JUAREZ

Zona	Manzana	Área Homogénea	Uso	Localidad	Colonia
4	160	90	H D 1	0	94
4	161	99	H D 1	0	172
4	162	90	H D 1	0	129
4	163	0	H D 1	0	26
4	164	99	H D 1	0	94
4	165	99	H D 1	0	94
4	166	99	H D 1	0	177
4	167	0	H D 1	0	26
4	168	99	H D 1	0	177
4	169	98	H D 1	0	177
4	170	99	H D 1	0	177
4	171	97	H D 1	0	177
4	172	99	H D 1	0	177
4	173	99	H D 1	0	177
4	174	99	H D 1	0	177
4	175	99	H D 1	0	94
4	176	99	H D 1	0	94
4	177	99	H D 1	0	94
4	178	99	H D 1	0	94
4	179	99	Q J 1	0	94
4	180	99	H D 1	0	177
4	181	99	H D 1	0	9
4	182	99	H D 1	0	129
4	183	3	H D 1	0	67
4	184	99	H D 1	0	129
4	185	99	H D 1	0	172
4	186	5	H D 1	0	161
4	187	97	H B 1	0	169
4	188	99	H D 1	0	177
4	189	99	H D 1	0	177
4	190	99	H B 1	0	177
4	191	99	H D 1	0	177
4	192	99	H B 1	0	177
4	193	99	H B 1	0	177
4	194	0	H B 1	0	26

MANZANAS

Municipio de NAUCALPAN DE JUAREZ.

Zona	Manzana	Área Homógena	Uso	Localidad	Colonia
4	100	0	H B 1	0	0
4	196	28	H B 1	0	181
4	197	0	H B 1	0	18
4	198	99	H B 1	0	129
4	199	0	H B 1	0	19
4	200	97	H B 1	0	169
4	202	97	H B 1	0	169
4	203	28	H B 1	0	181
4	204	97	H B 1	0	178
4	205	0	H B 1	0	79
4	208	97	H B 1	0	171
4	207	28	H B 1	0	181
4	208	97	H B 1	0	178
4	209	97	H B 1	0	178
4	210	97	H B 1	0	169
4	211	28	H B 1	0	181
4	212	28	H B 1	0	181
4	213	0	H B 1	0	26
4	214	28	H B 1	0	181
4	215	99	H B 1	0	172
4	216	99	H B 1	0	129
4	217	28	H B 1	0	181
4	218	97	H B 1	0	179
4	219	97	H B 1	0	178
4	220	97	H B 1	0	171
4	221	0	H B 1	0	6
4	222	28	H B 1	0	181
4	223	0	H B 1	0	161
4	224	0	H B 1	0	161
4	225	97	H B 1	0	171
4	226	0	H B 1	0	161
4	227	0	H B 1	0	161
4	228	0	H B 1	0	161
4	229	0	H B 1	0	161
4	230	0	H B 1	0	161

vernos, 27 de agosto de 2021

Página: 41 de 180

MANZANAS

Municipio de NAUCALPAN DE JUAREZ.

Zona	Manzana	Área Homogénea	Uso	Localidad	Colonia
4	231	6	H B 1	0	161
4	232	97	H B 1	0	171
4	233	97	H B 1	0	171
4	234	97	H B 1	0	171
4	235	6	H B 1	0	161
4	236	6	H B 1	0	161
4	237	6	H B 1	0	161
4	238	6	H B 1	0	161
4	239	6	H B 1	0	161
4	240	6	H B 1	0	161
4	241	6	H B 1	0	161
4	242	5	H B 1	0	161
4	243	5	H B 1	0	161
4	244	5	H B 1	0	161
4	245	5	H B 1	0	161
4	246	5	H B 1	0	161
4	247	5	H B 1	0	161
4	248	5	H B 1	0	161
4	249	5	H B 1	0	161
4	250	6	H B 1	0	161
4	251	6	H B 1	0	161
4	252	29	I B 1	0	161
4	253	5	H B 1	0	161
4	254	3	C C 1	0	67
4	255	3	C B 1	0	67
4	256	3	C C 1	0	67
4	257	97	H B 1	0	171
4	258	3	H B 1	0	67
4	259	97	H B 1	0	171
4	260	29	C B 1	0	161
4	261	3	C A 1	0	67
4	262	29	I C 1	0	161
4	263	26	H B 1	0	161
4	264	97	H B 1	0	169
4	265	6	H B 1	0	161

MANZANAS

Municipio de NAUCALPAN DE JUAREZ

Zona	Manzana	Área Homogénea	Uso	Localidad	Colonia
4	266	97	H B 1	0	169
4	267	5	H B 1	0	161
4	268	5	H B 1	0	161
4	269	5	H B 1	0	161
4	270	5	H B 1	0	161
4	271	5	H B 1	0	161
4	272	97	H B 1	0	171
4	273	5	H D 1	0	161
4	275	5	H B 1	0	161
4	277	5	H B 1	0	161
4	279	5	H B 1	0	161
4	280	99	C B 1	0	129
4	281	5	H B 1	0	161
4	282	5	H B 1	0	161
4	283	5	H B 1	0	161
4	284	5	H B 1	0	161
4	285	5	H B 1	0	161
4	286	5	H B 1	0	161
4	287	5	H B 1	0	161
4	288	8	H B 1	0	165
4	289	5	H D 1	0	161
4	290	5	H B 1	0	161
4	291	5	H B 1	0	161
4	292	5	H B 1	0	161
4	293	5	H B 1	0	161
4	294	5	H B 1	0	161
4	295	5	H B 1	0	161
4	296	5	H B 1	0	161
4	297	5	H B 1	0	161
4	298	5	H B 1	0	161
4	299	6	H B 1	0	161
4	300	6	H B 1	0	161
4	301	6	H B 1	0	161
4	302	6	H B 1	0	161
4	303	5	H B 1	0	161

vernos, 27 de agosto de 2021

Página: 43 de 180

MANZANAS

Municipio de NAUCALPAN DE JUAREZ

Zona	Manzana	Área Homogénea	Uso	Localidad	Colonia
4	304	5	H B 1	0	161
4	305	5	H D 1	0	161
4	306	5	H B 1	0	161
4	307	5	H B 1	0	161
4	308	5	H B 1	0	161
4	309	5	H B 1	0	161
4	310	15	H B 1	0	131
4	311	5	H B 1	0	161
4	312	5	H B 1	0	161
4	313	5	H D 1	0	161
4	314	28	H B 1	0	181
4	315	5	H B 1	0	161
4	316	28	H B 1	0	181
4	317	5	H B 1	0	161
4	318	5	H B 1	0	161
4	319	5	H B 1	0	161
4	320	5	H B 1	0	161
4	321	5	H B 1	0	161
4	322	5	I F 1	0	161
4	323	6	H B 1	0	26
4	324	8	H B 1	0	26
4	326	8	H B 1	0	181
4	327	5	H B 1	0	161
4	328	5	H D 1	0	161
4	329	5	H B 1	0	161
4	330	5	H B 1	0	161
4	331	5	H B 1	0	161
4	332	5	H B 1	0	161
4	333	5	H B 1	0	161
4	334	5	H B 1	0	161
4	335	5	H B 1	0	161
4	336	8	H B 1	0	161
4	337	8	H B 1	0	165
4	338	6	H B 1	0	161
4	339	5	H B 1	0	67

MANZANAS

Municipio de NAUCALPAN DE JUÁREZ.

Zona	Manzana	Área Homogénea	Uso	Localidad	Colonia
4	340	6	H B 1	0	161
4	341	6	H B 1	0	161
4	342	6	H B 1	0	161
4	343	6	H B 1	0	26
4	344	15	H B 1	0	122
4	345	5	H B 1	0	161
4	346	6	H B 1	0	161
4	347	8	H B 1	0	131
4	348	5	H B 1	0	161
4	349	5	H B 1	0	161
4	350	5	H B 1	0	161
4	351	5	H B 1	0	161
4	352	5	H B 1	0	161
4	353	15	H B 1	0	131
4	354	6	H B 1	0	26
4	355	15	H B 1	0	131
4	356	15	H B 1	0	131
4	357	15	H B 1	0	131
4	358	8	H B 1	0	131
4	359	8	H B 1	0	131
4	360	15	H B 1	0	122
4	361	8	H B 1	0	131
4	362	15	H B 1	0	131
4	363	15	H B 1	0	131
4	364	15	H B 1	0	131
4	365	15	H B 1	0	131
4	366	15	H B 1	0	131
4	367	6	H B 1	0	26
4	368	6	H B 1	0	16
4	369	6	H B 1	0	16
4	370	6	H B 1	0	16
4	372	6	H B 2	0	19
4	373	6	H B 1	0	6
4	374	6	H B 1	0	6
4	375	6	H B 1	0	6

MANZANAS

Municipio de NAUCALPAN DE JUÁREZ.

Zona	Manzana	Área Homogénea	Uso	Localidad	Colonia
4	376	6	H B 1	0	6
4	377	6	H B 1	0	190
4	378	6	H B 1	0	6
4	379	6	H B 1	0	16
4	380	6	H B 1	0	6
4	381	6	H B 1	0	6
4	383	6	H B 1	0	6
4	384	6	H B 1	0	10
4	385	6	H B 1	0	6
4	386	6	H B 1	0	6
4	387	6	H B 1	0	6
4	388	6	H B 1	0	6
4	389	6	H B 1	0	6
4	390	6	H B 1	0	16
4	391	6	H B 1	0	6
4	392	6	H B 1	0	190
4	393	6	H B 1	0	6
4	394	6	H B 1	0	6
4	395	6	H B 1	0	6
4	396	6	H B 1	0	6
4	397	6	H B 1	0	6
4	398	6	H B 1	0	6
4	399	6	H B 1	0	190
4	400	6	H B 1	0	16
4	401	6	H B 1	0	16
4	402	6	H B 1	0	16
4	403	6	H B 1	0	16
4	404	6	H B 1	0	190
4	405	6	H B 1	0	16
4	406	6	H B 1	0	16
4	407	6	H B 1	0	16
4	408	6	H B 1	0	16
4	409	6	H B 1	0	166
4	410	26	H B 1	0	181
4	411	6	H B 1	0	190

MANZANAS

Municipio de NAUCALPAN DE JUAREZ

Zona	Manzana	Área Homogénea	Uso	Localidad	Colonia
4	412	28	H O 1	0	181
4	413	99	H O 1	0	177
4	414	0	H O 1	0	26
4	415	0	H B 1	0	16
4	416	0	H B 1	0	16
4	417	8	H B 1	0	26
4	418	8	H B 1	0	100
4	419	8	H B 1	0	26
4	420	6	H B 1	0	16
4	421	8	H B 1	0	26
4	422	0	H B 1	0	161
4	423	6	H B 1	0	26
4	424	0	H B 1	0	26
4	425	0	H B 1	0	26
4	426	0	H B 1	0	26
4	427	0	H B 1	0	26
4	428	0	H B 1	0	26
4	429	0	H B 1	0	26
4	430	8	H B 1	0	26
4	431	8	H B 1	0	165
4	432	8	H B 1	0	165
4	433	8	H B 1	0	165
4	434	8	H B 1	0	165
4	435	15	H B 1	0	131
4	436	15	H B 1	0	131
4	437	15	H B 1	0	131
4	438	15	H B 1	0	131
4	439	15	H B 1	0	131
4	440	8	H B 1	0	165
4	441	8	H B 1	0	165
4	442	8	H B 1	0	165
4	443	8	H B 1	0	165
4	444	8	H B 1	0	165
4	445	8	H B 1	0	165
4	446	0	H B 1	0	165

MANZANAS

Municipio de NAUCALPAN DE JUÁREZ.

Zona	Manzana	Área Homogénea	Uso	Localidad	Colonia
4	447	8	H B 1	0	165
4	448	8	H B 1	0	122
4	449	8	H B 1	0	165
4	450	8	H B 1	0	165
4	451	8	H B 1	0	165
4	452	8	H B 1	0	190
4	453	8	H B 1	0	100
4	454	8	H B 1	0	165
4	455	8	H B 1	0	165
4	456	8	H B 1	0	165
4	457	8	H B 1	0	190
4	458	8	H B 1	0	165
4	459	8	H B 1	0	165
4	460	8	H B 1	0	165
4	461	8	H B 1	0	165
4	462	8	H B 1	0	161
4	463	8	H B 1	0	6
4	464	8	H B 1	0	165
4	465	97	H B 1	0	110
4	466	97	H B 1	0	110
4	467	97	H B 1	0	110
4	468	99	H B 1	0	129
4	469	8	H B 1	0	165
4	470	6	Q C 1	0	190
4	471	15	H B 1	0	131
4	472	8	H B 1	0	165
4	473	6	H B 1	0	6
4	474	6	Q C 1	0	190
4	475	28	H B 1	0	181
4	476	6	H B 1	0	16
4	477	6	H B 1	0	190
4	479	8	H B 1	0	11
4	480	6	H B 1	0	10
4	481	8	H B 1	0	11
4	482	28	H B 1	0	181

MANZANAS

Municipio de NAUCALPAN DE JUAREZ

Zona	Manzana	Área Homogénea	Uso	Localidad	Colonia
4	463	28	H B 1	0	181
4	464	28	H B 1	0	181
4	465	28	H B 1	0	181
4	466	28	H B 1	0	181
4	467	28	H B 1	0	181
4	468	28	H B 1	0	181
4	469	28	H B 1	0	181
4	490	28	H B 1	0	181
4	491	28	H B 1	0	181
4	492	28	H B 1	0	181
4	493	28	H B 1	0	181
4	494	28	H B 1	0	181
4	495	8	H B 1	0	181
4	496	28	H B 1	0	181
4	497	8	H B 1	0	181
4	498	28	H B 1	0	181
4	499	28	H B 1	0	181
4	500	28	H B 1	0	181
4	501	28	H B 1	0	181
4	502	28	H B 1	0	181
4	503	28	H B 1	0	181
4	504	28	H B 1	0	181
4	505	28	H B 1	0	181
4	506	28	H B 1	0	181
4	507	28	H B 1	0	181
4	508	28	H B 1	0	181
4	509	8	H B 1	0	185
4	510	28	H B 1	0	181
4	511	28	H B 1	0	181
4	512	28	H B 1	0	181
4	513	28	H B 1	0	181
4	514	28	H B 1	0	181
4	515	28	H B 1	0	181
4	516	28	H B 1	0	181
4	517	28	H B 1	0	181

MANZANAS

Municipio de NAUCALPAN DE JUAREZ

Zona	Manzana	Área Homogénea	Uso	Localidad	Colonia
4	518	28	H B 1	0	181
4	519	28	H B 1	0	181
4	520	28	H B 1	0	181
4	521	28	H B 1	0	181
4	522	28	H B 1	0	181
4	523	28	H B 1	0	181
4	524	28	H B 1	0	181
4	525	6	H B 1	0	26
4	526	6	H B 1	0	26
4	527	6	H B 1	0	26
4	528	28	H B 1	0	181
4	529	28	H B 1	0	181
4	530	28	H B 1	0	181
4	531	28	H B 1	0	181
4	532	8	H B 1	0	181
4	533	8	H B 1	0	181
4	534	8	H B 1	0	181
4	535	6	H B 1	0	181
4	536	8	C B 1	0	26
4	537	8	H B 1	0	181
4	538	6	H B 1	0	26
4	539	28	H B 1	0	181
4	540	6	H B 1	0	26
4	541	28	H B 1	0	181
4	542	26	H B 1	0	181
4	543	28	H B 1	0	181
4	544	28	H B 1	0	181
4	545	28	H B 1	0	181
4	546	28	H B 1	0	181
4	547	8	H B 1	0	181
4	548	28	H B 1	0	181
4	549	6	I A 1	0	26
4	550	28	H B 1	0	181
4	551	28	H B 1	0	181
4	552	28	H B 1	0	181

MANZANAS

Municipio de NAUCALPAN DE JUÁREZ.

Zona	Manzana	Área Homogénea	Uso	Localidad	Colonia
4	553	28	H B 1	0	181
4	554	28	H B 1	0	181
4	555	8	H B 1	0	26
4	557	28	H B 1	0	181
4	558	28	H B 1	0	181
4	559	28	H B 1	0	181
4	560	28	H B 1	0	181
4	561	8	H B 1	0	26
4	562	28	H B 1	0	181
4	563	28	H B 1	0	181
4	564	8	H B 1	0	181
4	565	28	H B 1	0	181
4	566	97	H B 1	0	171
4	567	28	H B 1	0	181
4	568	8	H B 1	0	188
4	569	8	H B 1	0	181
4	570	28	H B 1	0	181
4	571	28	H B 1	0	181
4	572	28	H B 1	0	181
4	573	8	H B 1	0	181
4	574	8	H B 1	0	181
4	575	28	H B 1	0	181
4	576	28	H B 1	0	181
4	577	28	H B 1	0	181
4	578	28	H B 1	0	181
4	579	8	H B 1	0	185
4	580	28	H B 1	0	181
4	581	8	H B 1	0	181
4	582	8	H B 1	0	181
4	583	8	H B 1	0	188
4	584	8	H B 1	0	181
4	585	8	H B 1	0	181
4	586	8	H B 1	0	188
4	587	8	H B 1	0	188
4	588	8	H B 1	0	188

MANZANAS

Municipio de NAUCALPAN DE JUAREZ

Zona	Manzana	Área Homogénea	Uso	Localidad	Colonia
4	509	0	H B 1	0	104
4	500	8	H B 1	0	180
4	501	97	H B 1	0	169
4	502	8	H B 1	0	180
4	503	8	H B 1	0	180
4	504	8	H B 1	0	180
4	505	8	H B 1	0	180
4	506	8	H B 1	0	180
4	507	8	H B 1	0	180
4	508	8	H B 1	0	180
4	509	97	H B 1	0	179
4	600	8	H B 1	0	180
4	601	8	H B 1	0	185
4	602	8	H B 1	0	181
4	603	8	H B 1	0	180
4	604	8	H B 1	0	180
4	605	8	H B 1	0	180
4	606	8	H B 1	0	180
4	607	8	H B 1	0	181
4	608	8	H B 1	0	180
4	609	8	H B 1	0	180
4	610	8	H B 1	0	180
4	611	8	H B 1	0	181
4	612	28	H B 1	0	181
4	613	8	H B 1	0	181
4	614	28	H B 1	0	181
4	615	97	H B 1	0	178
4	616	8	H B 1	0	181
4	617	97	H B 1	0	178
4	618	8	H B 1	0	181
4	619	97	H B 1	0	178
4	620	97	H B 1	0	178
4	621	8	H B 1	0	180
4	622	8	H B 1	0	180
4	623	97	H B 1	0	178

vernos, 27 de agosto de 2021

Página: 52 de 180

MANZANAS

Municipio de NAUCALPAN DE JUÁREZ.

Zona	Manzana	Área Homogénea	Uso	Localidad	Colonia
4	624	97	H B 1	0	178
4	625	97	H B 1	0	178
4	626	97	H B 1	0	169
4	627	97	H B 1	0	178
4	628	97	H B 1	0	178
4	629	97	H B 1	0	178
4	630	97	H B 1	0	178
4	631	8	H B 1	0	180
4	632	97	H B 1	0	170
4	633	97	H B 1	0	169
4	634	97	H B 1	0	169
4	635	97	H B 1	0	178
4	636	97	H B 1	0	178
4	637	97	H B 1	0	169
4	638	97	H B 1	0	178
4	639	28	H B 1	0	181
4	640	8	H B 1	0	181
4	641	28	H B 1	0	181
4	642	97	H B 1	0	183
4	643	97	H B 1	0	183
4	644	97	H B 1	0	183
4	645	97	H B 1	0	183
4	646	97	H B 1	0	130
4	648	97	H B 1	0	169
4	650	97	H B 1	0	170
4	651	97	H B 1	0	178
4	652	97	H B 1	0	131
4	653	97	H B 1	0	170
4	654	97	H B 1	0	170
4	655	8	I A 1	0	180
4	656	97	H B 1	0	131
4	657	97	C B 1	0	130
4	658	97	H B 1	0	177
4	659	97	H B 1	0	131
4	660	97	H B 1	0	169

viernes, 27 de agosto de 2021

Página: 53 de 100

MANZANAS

Municipio de NAUCALPAN DE JUÁREZ.

Zona	Manzana	Área Homogénea	Uso	Localidad	Colonia
4	661	97	H B 1	0	171
4	662	97	H B 1	0	169
4	663	97	H B 1	0	169
4	664	97	H B 1	0	169
4	665	97	H B 1	0	169
4	666	97	H B 1	0	169
4	667	97	H B 1	0	130
4	668	97	H B 1	0	130
4	669	97	H B 1	0	37
4	670	97	H B 1	0	37
4	671	97	H B 1	0	130
4	672	97	H B 1	0	179
4	673	97	H B 1	0	179
4	674	97	H B 1	0	179
4	675	97	H B 1	0	179
4	676	97	H B 1	0	179
4	677	97	H B 1	0	179
4	678	97	H B 1	0	179
4	679	97	H B 1	0	130
4	680	97	H B 1	0	37
4	681	97	H B 1	0	37
4	682	97	H B 1	0	37
4	683	97	H B 1	0	37
4	684	97	H B 1	0	179
4	685	97	H B 1	0	179
4	686	97	H B 1	0	179
4	687	97	H B 1	0	169
4	688	97	H B 1	0	84
4	689	97	H B 1	0	179
4	690	97	H B 1	0	179
4	691	97	H B 1	0	179
4	692	97	H B 1	0	179
4	693	97	H B 1	0	179
4	694	97	H B 1	0	179
4	695	97	C B 1	0	179

MANZANAS

Municipio de NAUCALPAN DE JUÁREZ.

Zona	Manzana	Área Homogénea	Uso	Localidad	Colonia
4	696	97	H B 1	0	179
4	697	97	H B 1	0	179
4	698	97	H B 1	0	179
4	699	97	H B 1	0	179
4	700	97	H B 1	0	179
4	701	97	H B 1	0	179
4	702	97	H B 1	0	179
4	703	97	H B 1	0	179
4	704	97	H B 1	0	179
4	705	97	H B 1	0	179
4	706	97	H B 1	0	179
4	707	97	H B 1	0	179
4	708	97	H B 1	0	171
4	709	97	H B 1	0	178
4	710	97	H B 1	0	178
4	711	97	H B 1	0	178
4	713	97	H B 1	0	178
4	714	97	H B 1	0	178
4	715	97	H B 1	0	178
4	716	97	H B 1	0	178
4	717	97	H B 1	0	178
4	718	97	H B 1	0	178
4	719	97	H B 1	0	179
4	720	97	H B 1	0	179
4	721	97	H B 1	0	179
4	722	97	H B 1	0	179
4	723	97	H B 1	0	179
4	724	97	H B 1	0	171
4	725	97	H B 1	0	183
4	726	97	H B 1	0	179
4	727	97	H B 1	0	179
4	728	97	H B 1	0	178
4	729	97	H B 1	0	178
4	730	97	H B 1	0	178
4	731	97	H B 1	0	178

MANZANAS

Municipio de NAUCALPAN DE JUÁREZ.

Zona	Manzana	Área Homogénea	Uso	Localidad	Colonia
4	732	97	H B 1	0	179
4	733	97	H B 1	0	179
4	734	97	H B 1	0	179
4	735	97	H B 1	0	179
4	736	97	H B 1	0	178
4	737	97	H B 1	0	131
4	738	97	H B 1	0	178
4	739	97	H B 1	0	178
4	740	97	H B 1	0	178
4	741	97	H B 1	0	178
4	742	97	H B 1	0	178
4	743	97	H B 1	0	179
4	744	97	H B 1	0	179
4	745	97	H B 1	0	179
4	746	97	H B 1	0	179
4	747	97	H B 1	0	179
4	748	97	H B 1	0	179
4	749	97	H B 1	0	179
4	750	97	H B 1	0	179
4	751	97	H B 1	0	178
4	752	97	H B 1	0	178
4	753	97	H B 1	0	178
4	754	97	H B 1	0	178
4	755	97	H B 1	0	178
4	756	97	H B 1	0	37
4	757	97	H B 1	0	37
4	760	97	H B 1	0	37
4	761	97	H B 1	0	37
4	762	97	H B 1	0	37
4	763	97	H B 1	0	178
4	765	97	H B 1	0	195
4	768	97	H B 1	0	179
4	770	97	H B 1	0	195
4	775	97	H B 1	0	195
4	776	97	H B 1	0	195

MANZANAS

Municipio de NAUCALPAN DE JUÁREZ.

Zona	Manzana	Área Homogénea	Uso	Localidad	Colonia
4	777	97	H B 1	0	195
4	779	97	H B 1	0	130
4	780	97	H B 1	0	131
4	781	97	H B 1	0	195
4	782	97	H B 1	0	195
4	783	97	H B 1	0	195
4	784	97	H B 1	0	195
4	785	97	H B 1	0	130
4	786	97	H B 1	0	195
4	787	97	C B 1	0	37
4	788	97	H B 1	0	37
4	789	97	H B 1	0	37
4	790	97	H B 1	0	130
4	791	97	H B 1	0	37
4	792	97	H B 1	0	130
4	793	97	H B 1	0	130
4	794	97	H B 1	0	130
4	795	97	H B 1	0	130
4	796	97	H B 1	0	130
4	797	97	H B 1	0	130
4	799	97	H B 1	0	130
4	800	97	H B 1	0	131
4	801	97	H B 1	0	130
4	802	97	H B 1	0	37
4	803	97	H B 1	0	131
4	804	97	H B 1	0	195
4	805	97	H B 1	0	131
4	806	97	H B 1	0	195
4	807	97	H B 1	0	131
4	808	97	H B 1	0	195
4	809	97	H B 1	0	131
4	810	97	H B 1	0	131
4	811	97	H B 1	0	37
4	812	97	H B 1	0	171
4	813	26	H B 1	0	131

viernes, 27 de agosto de 2021

Página: 57 de 100

MANZANAS

Municipio de NAUCALPAN DE JUÁREZ.

Zona	Manzana	Área Homogénea	Uso	Localidad	Colonia
4	814	97	H B 1	0	178
4	815	97	H B 1	0	178
4	816	97	H B 1	0	171
4	817	97	H B 1	0	84
4	818	97	H B 1	0	178
4	819	8	H B 1	0	88
4	820	97	H B 1	0	130
4	821	97	H B 1	0	130
4	822	97	H B 1	0	130
4	823	97	H B 1	0	130
4	824	28	H B 1	0	181
4	843	97	H B 1	0	37
4	844	97	H B 1	0	131
4	845	97	H B 1	0	131
4	846	97	H B 1	0	131
4	847	97	H B 1	0	131
4	848	97	H B 1	0	131
4	849	97	H B 1	0	131
4	850	26	H B 1	0	131
4	851	97	H B 1	0	131
4	852	97	H B 1	0	131
4	853	97	H B 1	0	37
4	876	97	H B 1	0	171
4	877	97	H B 1	0	171
4	878	97	H B 1	0	131
4	879	97	H B 1	0	131
4	880	97	H B 1	0	131
4	881	26	H B 1	0	131
4	882	97	H B 1	0	178
4	883	26	H B 1	0	131
4	884	26	H B 1	0	131
4	885	26	H B 1	0	131
4	886	26	H B 1	0	131
4	887	26	H B 1	0	131
4	888	26	H B 1	0	14

MANZANAS

Municipio de NAUCALPAN DE JUAREZ

Zona	Manzana	Área Homógena	Uso	Localidad	Colonia
4	888	26	H B 1	0	14
4	889	26	H B 1	0	14
4	890	26	H B 1	0	14
4	891	26	H B 1	0	14
4	892	26	H B 1	0	14
4	893	26	H B 1	0	14
4	894	26	H B 1	0	14
4	895	26	H B 1	0	14
4	896	26	H B 1	0	14
4	897	26	H B 1	0	14
4	898	26	H B 1	0	14
4	899	26	H B 1	0	14
4	900	97	H B 1	0	84
4	901	28	H B 1	0	131
4	902	97	H B 1	0	131
4	903	28	H B 1	0	181
4	904	8	H B 1	0	181
4	905	8	H B 1	0	188
4	906	8	H B 1	0	188
4	907	8	H B 1	0	188
4	908	8	H B 1	0	188
4	909	8	H B 1	0	188
4	910	8	H B 1	0	188
4	911	8	H B 1	0	188
4	912	8	H B 1	0	188
4	913	8	H B 1	0	188
4	914	8	H B 1	0	188
4	915	8	H B 1	0	188
4	916	8	H B 1	0	188
4	917	97	H B 1	0	171
4	918	28	H B 1	0	181
4	919	28	H B 1	0	181
4	920	28	H B 1	0	181
4	921	28	H B 1	0	181
4	922	28	H B 1	0	181
4	923	28	H B 1	0	181

MANZANAS

Municipio de NAUCALPAN DE JUAREZ

Zona	Manzana	Área Homogénea	Uso	Localidad	Colonia
4	924	28	H B 1	0	181
4	925	28	H B 1	0	181
4	926	97	H B 1	0	84
4	927	28	H B 1	0	181
4	928	28	H B 1	0	181
4	929	28	H B 1	0	181
4	930	28	H B 1	0	181
4	931	97	H B 1	0	130
4	932	97	H B 1	0	178
4	933	8	H B 1	0	181
4	934	97	H B 1	0	169
4	936	97	H B 1	0	179
4	937	97	H B 1	0	179
4	938	97	H B 1	0	179
4	939	97	H B 1	0	179
4	940	97	H B 1	0	130
4	941	97	H B 1	0	130
4	942	97	H B 1	0	130
4	943	97	H B 1	0	171
4	944	97	H B 1	0	84
4	945	97	H B 1	0	169
4	946	97	H B 1	0	169
4	947	97	H B 1	0	169
4	948	28	H B 1	0	181
4	949	97	H B 1	0	171
4	950	97	H B 1	0	171
4	951	97	H B 1	0	171
4	952	97	H B 1	0	171
4	953	97	H B 1	0	171
4	954	97	H B 1	0	171
4	955	97	H B 1	0	171
4	957	97	H B 1	0	171
4	958	97	H B 1	0	171
4	959	97	H B 1	0	171
4	961	97	H B 1	0	171

Fecha: 27 de agosto de 2021

Página: 60 de 100

MANZANAS

Municipio de NAUCALPAN DE JUAREZ.

Zona	Manzana	Área Homogénea	Uso	Localidad	Colonia
4	962	97	H B 1	0	171
4	964	97	H B 1	0	171
4	966	26	H B 1	0	26
5	1	9	H C 1	0	96
5	2	9	H C 1	0	96
5	3	9	H C 1	0	96
5	4	9	H B 1	0	8
5	5	9	H C 1	0	96
5	6	9	H C 1	0	96
5	7	9	H C 1	0	96
5	8	9	H C 1	0	96
5	9	9	H C 1	0	96
5	10	4	I C 1	0	135
5	11	100	H B 2	0	1
5	12	9	Q C 1	0	28
5	13	9	C C 1	0	96
5	14	9	H C 1	0	96
5	15	9	H B 1	0	96
5	16	9	H B 1	0	96
5	17	9	H C 1	0	96
5	18	9	H C 1	0	96
5	19	9	H C 1	0	96
5	20	9	H B 1	0	96
5	21	9	H C 1	0	96
5	22	9	H C 1	0	96
5	23	9	H C 1	0	96
5	24	9	H C 1	0	96
5	25	9	H C 1	0	96
5	27	9	H C 1	0	96
5	28	9	H C 1	0	96
5	29	9	H B 1	0	85
5	30	9	H B 1	0	8
5	31	9	H C 1	0	200
5	32	9	H B 1	0	8
5	33	9	H B 1	0	8

MANZANAS

Municipio de NAUCALPAN DE JUAREZ.

Zona	Manzana	Área Homogénea	Uso	Localidad	Colonia
5	34	0	H B 1	0	8
5	35	9	H C 1	0	8
0	36	9	H B 1	0	20
5	37	0	H B 1	0	28
5	38	9	H B 1	0	28
5	39	0	H B 1	0	28
0	40	0	H B 1	0	28
5	41	0	H B 1	0	200
5	42	9	H B 1	0	28
5	43	0	H B 1	0	28
5	44	0	H B 1	0	10
5	45	0	H B 1	0	10
5	46	9	H B 1	0	8
0	47	0	H B 1	0	8
5	48	0	H B 1	0	8
5	49	9	H B 1	0	8
5	51	0	H B 1	0	148
0	52	0	H B 1	0	85
5	53	0	H B 1	0	119
5	54	0	H B 1	0	197
5	55	0	H B 1	0	119
0	56	0	H B 1	0	119
5	57	0	H C 1	0	197
5	58	9	H C 1	0	197
0	59	0	H D 1	0	119
5	60	0	H B 1	0	119
5	61	0	H B 1	0	134
5	62	0	H B 1	0	134
0	63	0	H C 1	0	197
5	64	0	H C 1	0	197
5	65	0	H D 1	0	134
0	66	0	H B 1	0	180
0	67	0	H D 1	0	134
5	68	0	C A 1	0	1
0	69	0	H B 1	0	180

MANZANAS

Municipio de NAUCALPAN DE JUÁREZ.

Zona	Manzana	Área Homogénea	Uso	Localidad	Colonia
5	70	9	H C 1	0	197
5	71	9	H B 1	0	119
5	72	9	H B 1	0	85
5	73	9	H B 1	0	119
5	74	9	H B 1	0	85
5	75	9	H D 1	0	119
5	76	9	H B 1	0	85
5	77	9	H B 1	0	39
5	78	9	H B 1	0	10
5	79	9	H B 1	0	39
5	80	9	H B 1	0	188
5	81	9	H B 1	0	188
5	82	9	H B 1	0	188
5	83	9	H B 1	0	188
5	84	9	H B 1	0	200
5	85	9	I C 1	0	119
5	86	9	H B 1	0	10
5	87	9	H D 1	0	197
5	88	9	H D 1	0	197
5	89	9	H B 1	0	85
5	90	9	H B 1	0	10
5	91	9	H C 1	0	197
5	92	9	H B 1	0	85
5	93	9	H B 1	0	85
5	94	9	H B 1	0	85
5	95	96	H B 1	0	101
5	96	9	H B 1	0	10
5	97	9	H B 1	0	10
5	98	9	H B 1	0	10
5	99	96	H B 1	0	101
5	100	96	H B 1	0	101
5	101	96	H B 1	0	101
5	102	96	H B 1	0	101
5	103	96	H B 1	0	101
5	104	96	H B 1	0	101

viernes, 27 de agosto de 2021

Página: 63 de 100

MANZANAS

Municipio de NAUCALPAN DE JUAREZ

Zona	Manzana	Área Homogénea	Uso	Localidad	Colonia
5	105	96	H B 1	0	101
5	106	96	H B 1	0	101
5	107	96	H B 1	0	101
5	108	96	H B 1	0	101
5	109	96	H B 1	0	101
5	110	96	H B 1	0	145
5	111	96	H B 1	0	145
5	112	96	H B 1	0	101
5	113	96	H D 1	0	101
5	114	96	H B 1	0	101
5	115	96	H B 1	0	101
5	116	96	H D 1	0	101
5	117	96	H B 1	0	101
5	118	96	H B 1	0	101
5	119	96	H B 1	0	101
5	120	96	H B 1	0	101
5	121	96	H B 1	0	101
5	122	96	H B 1	0	101
5	123	96	H B 1	0	101
5	124	96	H B 1	0	101
5	125	96	H B 1	0	101
5	126	96	H D 1	0	101
5	127	96	H B 1	0	101
5	128	96	I B 1	0	101
5	129	96	C A 1	0	101
5	130	0	H B 1	0	85
5	131	96	H D 1	0	101
5	132	96	H D 1	0	101
5	133	96	H B 1	0	101
5	134	96	H B 1	0	101
5	135	96	H D 1	0	101
5	136	96	H D 1	0	101
5	137	96	H B 1	0	101
5	138	38	H B 1	0	148
5	139	96	H B 1	0	101

MANZANAS

Municipio de NAUCALPAN DE JUÁREZ.

Zona	Manzana	Área Homogénea	Uso	Localidad	Colonia
5	140	96	H D 1	0	101
5	141	96	H D 1	0	101
5	142	96	H D 1	0	101
5	143	96	H D 1	0	101
5	144	96	H D 1	0	101
5	145	96	H D 1	0	101
5	146	96	H B 1	0	101
5	147	96	H B 1	0	101
5	148	96	H B 1	0	101
5	149	96	H B 1	0	101
5	150	96	H D 1	0	101
5	151	96	H B 1	0	101
5	152	80	H E 1	0	203
5	153	96	H B 1	0	101
5	154	96	H B 1	0	101
5	155	96	H B 1	0	101
5	156	96	H B 1	0	101
5	157	96	H B 1	0	101
5	158	27	H B 1	0	120
5	159	96	H B 1	0	101
5	160	96	H D 1	0	101
5	161	97	H B 1	0	91
5	162	80	H E 1	0	203
5	163	80	H E 1	0	203
5	164	80	H E 1	0	203
5	165	80	H E 1	0	203
5	166	80	H E 1	0	203
5	167	96	H B 1	0	101
5	168	96	H B 1	0	101
5	169	80	H E 1	0	203
5	170	96	H B 1	0	101
5	171	96	H B 1	0	101
5	172	80	H E 1	0	203
5	173	96	H B 1	0	170
5	174	80	H E 1	0	0

MANZANAS

Municipio de NAUCALPAN DE JUÁREZ

Zona	Manzana	Área Homogénea	Uso	Localidad	Colonia
5	175	96	H B 1	0	170
5	176	96	H B 1	0	170
5	177	96	H B 1	0	170
5	178	80	H E 1	0	203
5	179	80	H E 1	0	203
5	180	80	H E 1	0	203
5	181	80	H E 1	0	203
5	182	96	H B 1	0	170
5	183	96	H B 1	0	170
5	184	96	H B 1	0	201
5	185	80	H E 1	0	203
5	186	80	H E 1	0	203
5	187	96	H B 1	0	201
5	188	80	H E 1	0	203
5	189	96	H B 1	0	201
5	190	87	H B 1	0	91
5	191	27	H B 1	0	130
5	192	80	H E 1	0	130
5	193	97	H B 1	0	91
5	194	80	H B 1	0	203
5	195	80	H E 1	0	203
5	196	80	H E 1	0	203
5	197	80	H E 1	0	203
5	198	97	H B 1	0	183
5	199	27	H B 1	0	38
5	200	97	H B 1	0	183
5	201	80	H E 1	0	203
5	202	80	H E 1	0	203
5	203	80	H E 1	0	203
5	204	80	H E 1	0	130
5	205	27	H B 1	0	38
5	206	27	H B 1	0	38
5	207	27	H B 1	0	38
5	208	96	H B 1	0	201
5	211	96	H B 1	0	169

MANZANAS

Municipio de NAUCALPAN DE JUAREZ

Zona	Manzana	Área Homógena	Uso	Localidad	Colonia
5	212	95	H B 1	0	92
5	213	95	H B 1	0	169
5	214	27	H B 1	0	38
5	215	96	H B 1	0	170
5	216	96	H B 1	0	170
5	217	96	H B 1	0	170
5	218	96	H B 1	0	170
5	219	96	H B 1	0	170
5	220	96	H B 1	0	170
5	221	95	H D 1	0	93
5	222	95	H B 1	0	93
5	223	27	H B 1	0	38
5	224	95	H B 1	0	93
5	225	95	H D 1	0	93
5	226	95	H D 1	0	93
5	227	27	H B 1	0	38
5	228	95	H D 1	0	93
5	229	27	H B 1	0	92
5	230	95	H D 1	0	93
5	231	95	H D 1	0	93
5	232	95	H B 1	0	93
5	233	95	H B 1	0	93
5	234	95	H B 1	0	43
5	235	95	H B 1	0	43
5	236	95	H B 1	0	92
5	237	95	H B 1	0	93
5	238	95	H B 1	0	93
5	239	95	H B 1	0	93
5	240	95	H D 1	0	89
5	241	38	H B 1	0	148
5	242	98	H B 1	0	169
5	243	95	H B 1	0	43
5	244	95	H B 1	0	87
5	245	95	H B 1	0	93
5	246	95	H B 1	0	92

vernos, 27 de agosto de 2021

Página: 67 de 180

MANZANAS

Municipio de NAUCALPAN DE JUAREZ

Zona	Manzana	Área Homogénea	Uso	Localidad	Colonia
5	247	95	H B 1	0	92
5	248	27	H B 1	0	120
5	250	95	H B 1	0	109
5	251	95	H B 1	0	92
5	252	95	H B 1	0	92
5	253	95	H B 1	0	109
5	254	95	H B 1	0	109
5	255	95	H B 1	0	109
5	256	95	H B 1	0	109
5	257	95	H B 1	0	109
5	258	95	H B 1	0	109
5	259	95	H B 1	0	109
5	260	37	H B 1	0	92
5	261	37	H B 1	0	92
5	262	37	H B 1	0	92
5	263	95	H B 1	0	109
5	264	95	H B 1	0	109
5	265	95	H B 1	0	109
5	266	95	H B 1	0	109
5	267	95	H B 1	0	109
5	268	95	H B 1	0	109
5	269	95	H B 1	0	109
5	270	95	H B 1	0	43
5	271	95	H B 1	0	109
5	272	37	H B 1	0	109
5	273	95	H B 1	0	109
5	274	95	H B 1	0	109
5	275	37	H B 1	0	109
5	276	37	H B 1	0	92
5	277	95	H B 1	0	92
5	278	37	H B 1	0	92
5	279	37	H B 1	0	92
5	280	37	H B 1	0	92
5	281	95	H B 1	0	43
5	282	37	H B 1	0	92

MANZANAS

Municipio de NAUCALPAN DE JUÁREZ.

Zona	Manzana	Área Homogénea	Uso	Localidad	Colonia
5	283	95	H B 1	0	43
5	284	37	H B 1	0	92
0	285	37	H B 1	0	92
5	286	37	H B 1	0	1
5	287	95	H B 1	0	43
5	288	95	H B 1	0	43
0	289	95	H B 1	0	43
5	290	95	H B 1	0	43
5	291	95	H B 1	0	43
5	292	27	H B 1	0	120
5	293	27	H B 1	0	120
5	294	37	H B 1	0	92
5	295	27	H B 1	0	120
0	296	27	H B 1	0	120
5	297	27	H B 1	0	38
5	298	27	H B 1	0	38
5	299	27	H B 1	0	38
0	300	9	H B 1	0	39
5	301	27	H B 1	0	120
5	302	98	H B 1	0	169
5	303	98	H C 1	0	169
0	304	98	H B 1	0	169
5	305	27	H B 1	0	38
5	306	27	H B 1	0	38
5	307	95	H B 1	0	43
5	308	27	H B 1	0	38
5	309	27	H B 1	0	120
5	310	38	H A 1	0	148
0	311	9	H B 1	0	169
5	312	80	H B 1	0	203
5	313	4	H D 1	0	135
0	314	4	H B 1	0	135
0	315	4	I D 1	0	135
5	316	4	H B 1	0	135
0	317	9	H D 1	0	200

MANZANAS

Municipio de NAUCALPAN DE JUAREZ

Zona	Manzana	Área Homogénea	Uso	Localidad	Colonia
5	318	85	H B 1	0	87
5	320	86	H B 1	0	8
5	321	86	H D 1	0	8
0	322	86	H B 1	0	8
5	323	86	H D 1	0	8
5	324	80	H C 1	0	8
0	325	80	H D 1	0	8
5	326	80	H D 1	0	8
5	327	80	H C 1	0	8
0	328	9	H B 1	0	200
5	329	9	H B 1	0	200
5	330	80	H D 1	0	195
5	331	80	H D 1	0	195
5	332	80	H D 1	0	195
5	333	80	H D 1	0	195
0	334	80	H D 1	0	195
5	335	98	H B 1	0	169
5	336	96	H B 1	0	169
0	337	96	H B 1	0	169
5	338	96	H B 1	0	169
5	339	96	H B 1	0	169
0	340	96	H B 1	0	72
5	341	96	H B 1	0	72
5	342	27	H B 1	0	120
0	343	27	H B 1	0	120
5	344	27	H B 1	0	120
5	345	27	H B 1	0	120
0	346	27	H B 1	0	120
5	347	27	H B 1	0	120
5	348	27	H B 1	0	120
0	349	27	H B 1	0	38
5	350	95	H B 1	0	169
5	351	27	H B 1	0	90
0	352	27	H D 1	0	90
5	353	27	H B 1	0	90

Fecha: 27 de agosto de 2021

Página: 70 de 190

MANZANAS

Municipio de NAUCALPAN DE JUÁREZ.

Zona	Manzana	Área Homogénea	Uso	Localidad	Colonia
5	354	27	Q C 1	0	90
5	355	27	H B 1	0	90
5	356	27	H B 1	0	90
5	357	27	H B 1	0	90
5	358	27	H D 1	0	90
5	359	27	H D 1	0	90
5	360	27	H D 1	0	90
5	361	27	H D 1	0	90
5	362	96	H B 1	0	109
5	363	27	H B 1	0	90
5	364	27	H B 1	0	90
5	365	27	H B 1	0	90
5	366	27	H B 1	0	89
5	367	27	H D 1	0	89
5	368	27	H D 1	0	90
5	369	27	H B 1	0	90
5	370	27	H B 1	0	89
5	371	27	H D 1	0	90
5	372	27	H D 1	0	90
5	373	27	H D 1	0	90
5	374	27	H B 1	0	90
5	375	27	H B 1	0	89
5	376	27	H B 1	0	90
5	377	27	H B 1	0	89
5	378	27	H B 1	0	90
5	379	27	H B 1	0	90
5	380	96	H B 1	0	109
5	381	27	H B 1	0	90
5	382	27	H B 1	0	90
5	383	27	H B 1	0	89
5	384	27	H D 1	0	90
5	385	27	H D 1	0	90
5	386	27	H B 1	0	89
5	387	27	H D 1	0	90
5	388	27	H D 1	0	90

MANZANAS

Municipio de NAUCALPAN DE JUÁREZ.

Zona	Manzana	Área Homogénea	Uso	Localidad	Colonia
5	389	27	H D 1	0	90
5	390	27	H B 1	0	89
5	391	27	H D 1	0	90
5	392	27	H D 1	0	90
5	393	27	H D 1	0	90
5	394	27	H D 1	0	90
5	395	27	H B 1	0	90
5	396	27	H B 1	0	90
5	397	27	H B 1	0	90
5	398	37	H B 1	0	169
5	399	27	H B 1	0	90
5	400	95	H B 1	0	169
5	401	80	H B 1	0	202
5	402	80	H E 1	0	202
5	403	80	H E 1	0	202
5	404	80	H B 1	0	202
5	405	98	H B 1	0	169
5	406	27	H D 1	0	90
5	407	27	H D 1	0	90
5	408	27	H D 1	0	90
5	410	27	H D 1	0	90
5	411	27	H D 1	0	90
5	412	27	H B 1	0	90
5	413	27	H B 1	0	90
5	414	27	H B 1	0	90
5	415	27	H D 1	0	90
5	416	27	H D 1	0	90
5	417	27	H B 1	0	90
5	418	27	H B 1	0	90
5	419	27	H B 1	0	90
5	420	80	H E 1	0	202
5	421	80	H B 1	0	202
5	422	80	H E 1	0	202
5	423	80	H E 1	0	202
5	424	80	H E 1	0	202

MANZANAS

Municipio de NAUCALPAN DE JUAREZ

Zona	Manzana	Área Homogénea	Uso	Localidad	Colonia
5	425	27	H B 1	0	90
5	426	27	H D 1	0	90
5	427	27	H D 1	0	90
5	428	27	H D 1	0	90
5	429	27	H D 1	0	90
5	430	80	H E 1	0	202
5	431	96	H E 1	0	170
5	432	80	H E 1	0	202
5	433	9	H B 1	0	85
5	434	80	H E 1	0	202
5	435	80	H E 1	0	202
5	436	80	H F 1	0	202
5	437	80	H E 1	0	202
5	438	27	H D 1	0	90
5	439	27	H B 1	0	90
5	440	27	H D 1	0	90
5	441	27	H D 1	0	90
5	442	27	H D 1	0	90
5	443	80	H E 1	0	202
5	444	27	H B 1	0	90
5	445	80	H E 1	0	202
5	446	80	H B 1	0	202
5	447	80	H E 1	0	202
5	448	27	H D 1	0	90
5	450	80	H E 1	0	202
5	451	80	H F 1	0	202
5	452	27	H D 1	0	90
5	453	27	H B 1	0	90
5	454	80	H B 1	0	202
5	455	27	H B 1	0	90
5	456	80	H E 1	0	202
5	457	80	H E 1	0	202
5	458	27	H B 1	0	90
5	459	27	H B 1	0	90
5	460	27	H D 1	0	90

MANZANAS

Municipio de NAUCALPAN DE JUÁREZ

Zona	Manzana	Área Homogénea	Uso	Localidad	Colonia
5	461	27	H B 1	0	90
5	462	95	H B 1	0	43
5	463	80	H F 1	0	203
5	464	27	H D 1	0	90
5	465	27	H D 1	0	90
5	466	80	C A 1	0	202
5	467	80	H E 1	0	202
5	468	27	H B 1	0	90
5	469	95	H B 1	0	169
5	470	27	H B 1	0	90
5	471	95	H B 1	0	169
5	472	27	H B 1	0	89
5	473	27	H B 1	0	90
5	475	27	H D 1	0	90
5	476	27	H D 1	0	90
5	477	27	H D 1	0	90
5	478	27	H D 1	0	90
5	479	27	H B 1	0	90
5	480	80	H E 1	0	202
5	481	27	H B 1	0	90
5	482	27	H B 1	0	90
5	483	27	H B 1	0	90
5	484	27	H B 1	0	90
5	485	80	H E 1	0	202
5	486	27	H B 1	0	90
5	487	27	H B 1	0	90
5	488	27	H B 1	0	90
5	489	27	H B 1	0	90
5	490	80	H E 1	0	202
5	491	27	H D 1	0	90
5	492	27	H D 1	0	90
5	493	27	H B 1	0	90
5	494	27	H D 1	0	90
5	495	27	H B 1	0	90
5	496	27	H B 1	0	90

MANZANAS

Municipio de NAUCALPAN DE JUÁREZ

Zona	Manzana	Área Homogénea	Uso	Localidad	Colonia
5	497	27	H B 1	0	90
5	498	27	H D 1	0	90
5	499	27	H B 1	0	90
5	500	86	H B 1	0	170
5	501	27	H B 1	0	90
5	502	86	H B 1	0	169
5	504	86	H B 1	0	43
5	505	86	H B 1	0	169
5	506	27	H B 1	0	89
5	509	86	H B 1	0	169
5	513	27	H D 1	0	90
5	514	27	H D 1	0	90
5	518	27	H B 1	0	89
5	517	27	H B 1	0	90
5	518	27	H B 1	0	90
5	519	27	H B 1	0	90
5	520	27	H B 1	0	90
5	521	27	H B 1	0	90
5	522	27	H B 1	0	90
5	523	27	H B 1	0	90
5	524	27	H B 1	0	90
5	525	27	H B 1	0	90
5	526	27	H B 1	0	90
5	527	27	H B 1	0	90
5	528	27	H D 1	0	90
5	529	27	H B 1	0	90
5	530	27	H D 1	0	90
5	531	27	H B 1	0	90
5	532	27	H B 1	0	90
5	533	27	H D 1	0	90
5	534	27	H B 1	0	90
5	535	27	H B 1	0	90
5	536	27	H B 1	0	90
5	537	27	H B 1	0	90
5	538	27	H B 1	0	90

Fecha: 27 de agosto de 2021

Página: 75 de 100

MANZANAS

Municipio de NAUCALPAN DE JUÁREZ.

Zona	Manzana	Área Homógena	Uso	Localidad	Colonia
5	539	27	H B 1	0	90
5	540	27	H B 1	0	89
5	541	27	H D 1	0	89
5	542	95	H B 1	0	89
5	543	95	H B 1	0	90
5	544	27	H D 1	0	90
5	545	27	H B 1	0	90
5	547	27	H B 1	0	89
5	548	27	H B 1	0	89
5	549	95	H B 1	0	89
5	550	27	H A 1	0	89
5	551	95	H D 1	0	89
5	552	95	H B 1	0	89
5	553	27	H B 1	0	90
5	554	27	H B 1	0	90
5	555	27	H B 1	0	90
5	556	27	H B 1	0	89
5	558	95	H D 1	0	88
5	559	95	H D 1	0	89
5	563	95	H D 1	0	89
5	564	27	H B 1	0	90
5	565	27	H B 1	0	90
5	566	27	H B 1	0	89
5	567	27	H B 1	0	89
5	568	27	H D 1	0	89
5	569	27	H B 1	0	89
5	571	27	H B 1	0	89
5	573	27	H B 1	0	89
5	574	27	H D 1	0	89
5	579	95	H B 1	0	92
5	579	95	H B 1	0	92
5	580	27	H D 1	0	89
5	581	95	H B 1	0	92
5	582	95	H B 1	0	92
5	583	95	H B 1	0	92

vernos, 27 de agosto de 2021

Página: 76 de 180

MANZANAS

Municipio de NAUCALPAN DE JUÁREZ

Zona	Manzana	Área Homogénea	Uso	Localidad	Colonia
5	584	95	H B 1	0	92
5	585	27	H B 1	0	89
5	586	95	H B 1	0	43
5	587	95	H B 1	0	43
5	588	95	H B 1	0	43
5	589	95	H B 1	0	43
5	590	95	H B 1	0	43
5	591	95	H B 1	0	43
5	592	95	H B 1	0	43
5	593	95	H B 1	0	43
5	595	27	H B 1	0	90
5	596	27	H D 1	0	89
5	597	27	H B 1	0	89
5	598	27	H B 1	0	89
5	599	27	H B 1	0	89
5	600	27	H B 1	0	90
5	601	27	H D 1	0	89
5	602	27	H D 1	0	89
5	603	27	H D 1	0	89
5	604	27	H D 1	0	89
5	605	27	H B 1	0	89
5	606	37	H B 1	0	92
5	607	27	H B 1	0	89
5	608	27	H D 1	0	90
5	609	27	H D 1	0	89
5	610	27	H B 1	0	89
5	611	27	H D 1	0	89
5	612	27	H D 1	0	89
5	613	37	H B 1	0	92
5	615	27	H B 1	0	89
5	617	95	H B 1	0	93
5	618	95	H B 1	0	43
5	619	95	H B 1	0	93
5	621	27	H B 1	0	89
5	622	27	H D 1	0	89

Verano, 27 de agosto de 2021

Página: 77 de 100

MANZANAS

Municipio de NAUCALPAN DE JUAREZ

Zona	Manzana	Área Homogénea	Uso	Localidad	Colonia
5	623	27	H D 1	0	89
5	625	85	H B 1	0	43
5	626	95	H B 1	0	169
5	630	27	H B 1	0	88
5	631	85	H B 1	0	87
5	632	85	H B 1	0	87
5	633	37	H B 1	0	87
5	634	27	H B 1	0	89
5	635	27	H B 1	0	89
5	638	27	H B 1	0	89
5	637	85	H D 1	0	92
5	638	95	H D 1	0	87
5	639	85	H D 1	0	87
5	640	85	H B 1	0	87
5	641	95	H B 1	0	87
5	642	85	H B 1	0	87
5	643	85	H B 1	0	87
5	644	95	H B 1	0	87
5	645	95	H B 1	0	87
5	646	95	H D 1	0	87
5	647	95	H B 1	0	87
5	648	85	H B 1	0	87
5	649	95	H B 1	0	87
5	650	9	H B 1	0	200
5	651	85	H B 1	0	87
5	652	85	H B 1	0	87
5	653	95	H B 1	0	87
5	654	85	H B 1	0	87
5	655	96	H B 1	0	170
5	656	95	H B 1	0	87
5	657	85	H B 1	0	87
5	658	95	H D 1	0	87
5	659	95	H D 1	0	92
5	660	27	H B 1	0	89
5	661	27	H B 1	0	89

MANZANAS

Municipio de NAUCALPAN DE JUÁREZ.

Zona	Manzana	Área Homogénea	Uso	Localidad	Colonia
5	662	27	H B 1	0	89
5	663	27	H B 1	0	89
5	664	27	H B 1	0	89
5	665	27	H B 1	0	89
5	666	27	H B 1	0	89
5	667	27	H B 1	0	89
5	668	27	H B 1	0	89
5	669	27	H B 1	0	89
5	670	27	H B 1	0	89
5	671	27	H D 1	0	89
5	672	27	H D 1	0	89
5	673	27	H D 1	0	89
5	674	27	H B 1	0	89
5	675	27	H D 1	0	89
5	676	27	H D 1	0	89
5	677	27	H B 1	0	89
5	678	27	H D 1	0	89
5	679	27	H B 1	0	89
5	680	27	H B 1	0	89
5	681	27	H B 1	0	89
5	682	27	H B 1	0	89
5	683	27	H D 1	0	89
5	684	27	H D 1	0	89
5	685	27	H D 1	0	89
5	686	27	H D 1	0	89
5	687	27	H D 1	0	89
5	688	27	H D 1	0	89
5	689	27	H D 1	0	89
5	690	27	H D 1	0	89
5	691	27	H D 1	0	89
5	692	27	H B 1	0	89
5	693	27	H D 1	0	89
5	694	27	H B 1	0	89
5	695	27	H D 1	0	89
5	696	27	H B 1	0	89

MANZANAS

Municipio de NAUCALPAN DE JUAREZ

Zona	Manzana	Área Homogénea	Uso	Localidad	Colonia
5	697	27	H B 1	0	89
5	698	27	H B 1	0	89
5	699	27	H B 1	0	89
0	700	27	H D 1	0	89
5	701	27	H B 1	0	89
5	702	27	H B 1	0	89
0	703	27	H B 1	0	89
5	704	27	H B 1	0	89
5	705	27	H D 1	0	89
0	706	27	H D 1	0	89
5	707	27	H B 1	0	89
5	708	86	H D 1	0	8
5	709	27	H B 1	0	89
5	710	27	H D 1	0	89
5	711	27	H B 1	0	89
0	712	86	H D 1	0	8
5	713	27	H D 1	0	89
5	714	27	H B 1	0	89
0	715	27	H B 1	0	89
5	716	27	C B 1	0	89
5	717	27	H D 1	0	89
0	718	27	H B 1	0	89
5	719	27	H D 1	0	89
5	720	27	H B 1	0	89
0	721	27	H B 1	0	89
5	722	27	H B 1	0	89
5	723	27	H B 1	0	89
0	724	86	H B 1	0	1
5	727	27	H B 1	0	89
5	729	27	H D 1	0	89
0	730	27	H B 1	0	89
5	733	27	H B 1	0	89
5	734	95	H D 1	0	89
0	735	27	H B 1	0	90
5	737	86	H B 1	0	8

Fecha: 27 de agosto de 2021

Página: 80 de 100

MANZANAS

Municipio de NAUCALPAN DE JUÁREZ.

Zona	Manzana	Área Homogénea	Uso	Localidad	Colonia
5	738	86	H B 1	0	1
5	739	80	H B 1	0	137
5	740	80	H B 1	0	137
5	741	80	H E 1	0	137
5	742	80	H B 1	0	137
5	747	100	H B 2	0	1
5	748	27	H B 1	0	90
5	749	27	H B 1	0	89
5	750	27	H B 1	0	89
5	751	27	H B 1	0	89
5	752	27	H D 1	0	89
5	753	98	H B 1	0	72
5	754	27	H B 1	0	90
5	755	27	H B 1	0	169
5	756	27	H B 1	0	89
5	758	86	H B 1	0	8
5	759	95	H B 1	0	93
5	761	95	H B 1	0	93
5	762	95	H B 1	0	93
5	763	95	H B 1	0	93
5	764	95	H B 1	0	93
5	765	95	H B 1	0	93
5	768	95	H B 1	0	93
5	767	95	H B 1	0	93
5	768	95	H B 1	0	93
5	770	27	H D 1	0	90
5	771	27	H D 1	0	90
5	772	27	H D 1	0	90
5	773	27	H D 1	0	90
5	774	27	H D 1	0	90
5	775	27	H D 1	0	90
5	776	27	H D 1	0	90
5	777	27	H B 1	0	90
5	778	27	H B 1	0	90
5	780	27	H B 1	0	90

MANZANAS

Municipio de NAUCALPAN DE JUAREZ

Zona	Manzana	Área Homogénea	Uso	Localidad	Colonia
5	781	27	H B 1	0	90
5	782	27	H B 1	0	90
5	783	27	H B 1	0	90
5	784	27	H B 1	0	90
5	785	27	H B 1	0	38
5	786	80	H F 1	0	137
5	787	110	H B 1	0	1
5	788	27	H B 1	0	90
5	789	27	H B 1	0	90
5	790	27	H B 1	0	90
5	791	95	H B 1	0	93
5	792	27	H B 1	0	90
5	793	27	H B 1	0	90
5	794	27	H B 1	0	89
5	795	27	H B 1	0	89
5	796	27	H B 1	0	89
5	797	27	H B 1	0	89
5	798	27	H B 1	0	89
5	799	27	H B 1	0	89
5	800	27	H B 1	0	89
5	801	27	H B 1	0	89
5	802	27	H D 1	0	89
5	803	27	H D 1	0	89
5	804	27	H D 1	0	89
5	805	27	H B 1	0	89
5	806	27	H B 1	0	89
5	807	27	H B 1	0	89
5	808	27	H B 1	0	89
5	809	27	H B 1	0	89
5	810	27	H B 1	0	89
5	811	27	H B 1	0	89
5	812	27	H B 1	0	89
5	813	27	H B 1	0	89
5	814	27	H B 1	0	89
5	815	27	H B 1	0	89

MANZANAS

Municipio de NAUCALPAN DE JUÁREZ.

Zona	Manzana	Área Homogénea	Uso	Localidad	Colonia
5	810	27	H B 1	0	89
5	817	27	H B 1	0	89
0	818	27	H B 1	0	88
5	819	27	H B 1	0	89
5	820	27	H B 1	0	89
5	821	27	H D 1	0	89
0	822	27	H B 1	0	89
5	823	27	H B 1	0	89
5	824	27	H D 1	0	89
5	825	27	H B 1	0	89
5	826	98	H B 1	0	72
5	827	27	H A 1	0	1
5	828	27	H A 1	0	1
0	829	27	H A 1	0	1
5	830	27	H B 1	0	92
5	831	27	H B 1	0	92
5	832	37	H B 1	0	92
0	833	37	H D 1	0	1
5	834	37	H D 1	0	1
5	835	27	H D 1	0	89
5	836	27	H D 1	0	90
0	837	27	H B 1	0	90
5	838	27	H B 1	0	90
5	839	27	H B 1	0	90
0	840	27	H B 1	0	90
5	841	27	H B 1	0	90
5	842	27	H B 1	0	90
5	843	27	H B 1	0	90
0	844	27	H B 1	0	72
5	845	95	H B 1	0	89
5	846	27	H B 1	0	89
0	847	27	H B 1	0	1
0	848	98	H B 1	0	43
5	849	95	H B 1	0	43
0	850	98	H B 1	0	72

viernes, 27 de agosto de 2021

Página: 83 de 100

MANZANAS

Municipio de NAUCALPAN DE JUÁREZ.

Zona	Manzana	Área Homogénea	Uso	Localidad	Colonia
5	851	27	H B 1	0	72
5	852	95	H B 1	0	93
0	853	95	H B 1	0	93
5	854	95	H B 1	0	93
5	855	95	H B 1	0	93
5	856	98	H B 1	0	43
0	857	95	H B 1	0	87
5	858	27	H B 1	0	1
5	859	98	H B 1	0	93
5	860	98	H B 1	0	72
5	861	98	H B 1	0	72
5	862	98	H B 1	0	72
5	863	98	H B 1	0	72
5	864	98	H B 1	0	72
5	865	98	H B 1	0	72
5	866	97	H B 1	0	39
5	867	97	H B 1	0	39
0	868	97	H B 1	0	39
5	870	97	H B 1	0	39
5	871	27	H B 1	0	1
5	872	27	H B 1	0	1
0	873	9	H B 1	0	148
5	874	95	H B 1	0	169
5	875	95	H B 1	0	169
0	876	95	H B 1	0	169
5	877	95	H B 1	0	169
5	878	95	H B 1	0	169
5	879	27	H B 1	0	88
0	880	95	H B 1	0	169
5	881	98	H B 1	0	93
5	882	27	H B 1	0	1
0	883	27	H B 1	0	1
0	884	80	H E 1	0	136
5	885	80	H E 1	0	136
0	886	95	H B 1	0	43

MANZANAS

Municipio de NAUCALPAN DE JUAREZ.

Zona	Manzana	Área Homógena	Uso	Localidad	Colonia
5	887	95	H B 1	0	43
5	888	95	H B 1	0	43
5	889	95	H B 1	0	93
5	890	27	H B 1	0	1
5	891	80	H E 1	0	136
5	892	80	H E 1	0	136
5	893	27	H B 1	0	1
5	894	80	H E 1	0	136
5	895	80	H D 1	0	136
5	896	95	H B 1	0	43
5	897	95	H B 1	0	43
5	898	95	H B 1	0	87
5	899	80	H E 1	0	136
5	900	111	H B 1	0	1
5	901	111	H B 1	0	1
5	902	97	H B 1	0	39
5	903	97	H B 1	0	39
5	904	111	H B 1	0	1
5	905	100	H B 1	0	1
5	906	39	H B 2	0	1
5	907	27	H B 1	0	92
5	908	39	H B 2	0	1
5	909	39	H B 2	0	1
5	910	39	H B 2	0	1
5	911	39	H B 2	0	1
5	912	39	H B 2	0	1
5	913	39	H B 2	0	1
5	914	39	H B 2	0	1
5	915	39	H B 2	0	1
5	916	39	H B 2	0	1
5	918	39	H B 2	0	1
5	919	39	H B 2	0	1
5	920	39	H B 2	0	1
5	921	39	H B 2	0	1
5	922	39	H B 2	0	1

vernos, 27 de agosto de 2021

Página: 85 de 180

MANZANAS

Municipio de NAUCALPAN DE JUÁREZ

Zona	Manzana	Área Homogénea	Uso	Localidad	Colonia
5	923	39	H B 2	0	1
5	924	39	H B 2	0	1
5	925	39	H B 2	0	1
5	926	39	H B 2	0	1
5	927	39	H B 2	0	1
5	928	39	H B 2	0	1
5	929	39	H B 2	0	1
5	930	39	H B 2	0	1
5	931	39	H B 2	0	1
5	932	39	H B 2	0	1
5	933	39	H B 2	0	1
5	934	39	H B 2	0	1
5	935	39	H B 2	0	1
5	936	39	H B 2	0	1
5	937	39	H B 2	0	1
5	938	39	H B 2	0	1
5	939	39	H B 2	0	1
5	940	39	H B 2	0	219
5	941	39	H B 2	0	1
5	942	39	H B 2	0	1
5	943	39	H B 2	0	1
5	944	39	H B 2	0	1
5	948	39	H B 2	0	1
5	949	39	H B 2	0	1
5	950	39	H B 2	0	1
5	951	39	H B 2	0	1
5	952	39	H B 2	0	1
5	953	39	H B 2	0	1
5	954	39	H B 2	0	1
5	955	39	H B 2	0	1
5	956	39	H B 2	0	1
5	957	39	H B 2	0	1
5	958	39	H B 2	0	1
5	959	39	H B 2	0	1
5	961	39	H B 2	0	1

MANZANAS

Municipio de NAUCALPAN DE JUAREZ

Zona	Manzana	Área Homogénea	Uso	Localidad	Colonia
5	962	39	H B 2	0	1
5	963	39	H B 2	0	1
5	964	39	H B 2	0	1
5	965	39	H B 2	0	1
5	966	39	H B 2	0	1
5	967	39	H B 2	0	1
5	968	39	H B 2	0	1
5	969	39	H B 2	0	1
5	970	39	H B 2	0	1
5	971	39	H B 2	0	1
5	972	39	H B 2	0	1
5	973	39	H B 2	0	1
5	974	39	H B 2	0	1
5	975	39	H B 2	0	1
5	976	39	H B 2	0	1
5	977	39	H B 2	0	1
5	978	39	H B 2	0	1
5	979	39	H B 2	0	1
5	980	39	H B 2	0	1
5	981	39	H B 2	0	1
5	982	39	H B 2	0	1
5	984	39	H B 2	0	1
5	985	39	H B 2	0	1
5	988	39	H B 2	0	1
5	987	39	H B 2	0	1
5	988	39	H B 2	0	1
5	989	39	H B 2	0	1
5	990	39	H B 2	0	1
5	991	39	H B 2	0	1
5	992	39	H B 2	0	1
5	993	39	H B 2	0	1
5	994	27	H D 1	0	20
5	995	39	H B 2	0	1
5	996	39	H B 2	0	1
5	997	39	H B 2	0	1

vernos, 27 de agosto de 2021

Página: 87 de 180

MANZANAS

Municipio de NAUCALPAN DE JUÁREZ.

Zona	Manzana	Área Homogénea	Uso	Localidad	Colonia
5	990	39	H B 2	0	1
5	990	39	H B 2	0	1
0	2	36	H B 1	0	115
0	3	36	H B 1	0	115
0	4	36	H B 1	0	115
0	5	36	H B 1	0	115
0	6	36	H B 1	0	115
0	7	191	H B 1	0	115
0	05	110	I B 1	0	1
0	06	100	I L 1	0	1
0	07	38	H B 1	0	140
0	74	72	H B 1	0	142
0	75	72	H B 1	0	142
0	76	72	H B 1	0	142
0	77	72	H B 1	0	142
0	78	72	H B 1	0	142
0	79	72	H B 1	0	142
0	80	72	H B 1	0	142
0	81	72	H B 1	0	142
0	82	72	H B 1	0	142
0	83	72	H B 1	0	142
0	84	72	H B 1	0	142
0	85	72	H B 1	0	142
0	86	72	H B 1	0	142
0	87	72	H B 1	0	142
0	88	72	H B 1	0	142
0	89	72	H B 1	0	142
0	92	72	H B 1	0	142
0	93	72	H B 1	0	142
0	94	72	H B 1	0	142
0	95	72	H B 1	0	142
0	96	72	H B 1	0	142
0	97	72	H B 1	0	142
0	98	72	H B 1	0	142
0	99	72	H B 1	0	142

viernes, 27 de agosto de 2021

Página: 88 de 100

MANZANAS

Municipio de NAUCALPAN DE JUAREZ

Zona	Manzana	Área Homogénea	Uso	Localidad	Colonia
0	100	72	H B 1	0	142
0	101	72	H B 1	0	142
0	105	72	H B 1	0	142
0	107	72	H B 1	0	142
0	108	72	H B 1	0	142
0	109	72	H B 1	0	142
0	110	72	H B 1	0	142
0	111	72	H B 1	0	142
0	112	72	H B 1	0	142
0	113	72	H B 1	0	142
0	114	72	H B 1	0	142
0	117	72	H B 1	0	142
0	118	72	H B 1	0	142
0	119	72	H B 1	0	173
0	120	72	H B 1	0	142
0	121	72	H B 1	0	142
0	122	72	H B 1	0	142
0	126	72	H B 1	0	142
0	128	72	H B 1	0	142
0	130	72	H B 1	0	142
0	132	72	H B 1	0	142
0	134	72	H B 1	0	142
0	136	72	H B 1	0	142
0	138	72	H B 1	0	142
0	139	72	H B 1	0	142
0	140	72	H B 1	0	142
0	142	72	H B 1	0	142
0	144	72	H B 1	0	142
0	145	72	H B 1	0	142
0	146	72	H B 1	0	142
0	147	72	H B 1	0	142
0	150	72	H B 1	0	142
0	151	72	H B 1	0	142
0	153	100	H A 1	0	1
0	158	83	Q C 1	0	1

MANZANAS

Municipio de NAUCALPAN DE JUÁREZ.

Zona	Manzana	Área Homogénea	Uso	Localidad	Colonia
0	159	105	I C 1	0	1
0	160	105	H C 1	0	1
0	160	115	H B 1	0	32
0	196	115	H B 1	0	32
0	197	115	H B 1	0	32
0	198	115	H B 1	0	32
0	199	115	H B 1	0	32
0	200	115	H B 1	0	32
0	201	115	H B 1	0	32
0	202	115	H B 1	0	32
0	203	115	H B 1	0	32
0	204	115	H B 1	0	32
0	205	115	H B 1	0	32
0	206	115	H B 1	0	32
0	207	115	H B 1	0	32
0	208	115	H B 1	0	32
0	209	115	H B 1	0	32
0	210	115	H B 1	0	32
0	211	115	H B 1	0	32
0	212	115	H B 1	0	32
0	213	115	H B 1	0	32
0	214	115	H B 1	0	32
0	215	115	H B 1	0	32
0	216	115	H B 1	0	32
0	217	115	H B 1	0	32
0	218	115	H B 1	0	32
0	219	115	H B 1	0	32
0	220	115	H B 1	0	32
0	221	115	H B 1	0	32
0	222	115	H B 1	0	32
0	223	115	H B 1	0	32
0	224	115	H B 1	0	32
0	225	115	H B 1	0	32
0	226	115	H B 1	0	32
0	227	115	H B 1	0	32

MANZANAS

Municipio de NAUCALPAN DE JUÁREZ.

Zona	Manzana	Área Homogénea	Uso	Localidad	Colonia
0	228	115	H B 1	0	8
0	229	115	H B 1	0	32
0	230	115	H B 1	0	32
0	231	115	H B 1	0	32
0	232	115	H B 1	0	32
0	233	115	H B 1	0	32
0	234	115	H B 1	0	32
0	235	115	H B 1	0	32
0	236	115	H B 1	0	32
0	237	115	H B 1	0	32
0	238	115	H B 1	0	32
0	239	115	H B 1	0	32
0	240	115	H B 1	0	32
0	243	115	H B 1	0	32
0	244	115	H B 1	0	32
0	249	115	H B 1	0	32
0	250	115	H B 1	0	32
0	252	115	H B 1	0	32
0	253	115	H B 1	0	32
0	254	115	H B 1	0	32
0	255	115	H B 1	0	32
0	256	115	H B 1	0	32
0	258	115	H B 1	0	32
0	260	115	H B 1	0	32
0	261	69	H B 1	0	99
0	262	69	H B 1	0	99
0	263	69	H B 1	0	99
0	264	69	H B 1	0	99
0	265	69	H B 1	0	99
0	266	69	H B 1	0	99
0	267	69	H B 1	0	99
0	268	69	H B 1	0	99
0	269	69	H B 1	0	99
0	270	69	H B 1	0	99
0	271	69	H B 1	0	99

MANZANAS

Municipio de NAUCALPAN DE JUÁREZ

Zona	Manzana	Área Homogénea	Uso	Localidad	Colonia
0	272	69	H B 1	0	99
0	273	69	H B 1	0	99
0	274	69	H B 1	0	99
0	275	69	H B 1	0	99
0	276	69	H B 1	0	99
0	277	69	H B 1	0	99
0	278	69	H B 1	0	99
0	279	69	H B 1	0	99
0	280	69	H B 1	0	99
0	281	69	H B 1	0	99
0	282	69	H B 1	0	99
0	283	69	H B 1	0	99
0	284	69	H B 1	0	99
0	285	69	H B 1	0	99
0	286	69	H B 1	0	99
0	287	69	H B 1	0	99
0	288	69	H B 1	0	99
0	289	69	H B 1	0	99
0	290	69	H B 1	0	99
0	291	69	H B 1	0	99
0	292	69	H B 1	0	99
0	293	69	H B 1	0	99
0	294	69	H B 1	0	99
0	295	69	H B 1	0	99
0	296	69	H B 1	0	99
0	297	69	H B 1	0	99
0	298	69	H B 1	0	99
0	299	69	H B 1	0	99
0	300	69	H B 1	0	99
0	301	69	H B 1	0	99
0	302	69	H B 1	0	99
0	303	69	H B 1	0	99
0	304	69	H B 1	0	99
0	305	69	H B 1	0	99
0	306	69	H B 1	0	99

MANZANAS

Municipio de NAUCALPAN DE JUAREZ

Zona	Manzana	Área Homogénea	Uso	Localidad	Colonia
0	307	69	H B 1	0	99
0	308	69	H B 1	0	99
0	309	69	H B 1	0	99
0	310	69	H B 1	0	99
0	311	69	H B 1	0	99
0	312	69	H B 1	0	99
0	313	69	H B 1	0	99
0	314	69	H B 1	0	99
0	315	69	Q C 1	0	99
0	316	115	H B 1	0	27
0	317	115	H B 1	0	27
0	318	115	H B 1	0	27
0	319	115	H B 1	0	27
0	320	115	H B 1	0	27
0	321	115	H B 1	0	27
0	322	115	H B 1	0	27
0	323	115	H B 1	0	27
0	324	115	H B 1	0	173
0	326	72	H B 1	0	142
0	327	72	H B 1	0	142
0	328	72	H B 1	0	142
0	329	72	H B 1	0	142
0	330	72	H B 1	0	142
0	331	72	H B 1	0	142
0	332	72	H B 1	0	142
0	333	72	H B 1	0	142
0	334	72	H B 1	0	142
0	335	72	H B 1	0	142
0	341	69	H B 1	0	99
0	344	72	H B 1	0	142
0	345	72	H B 1	0	142
0	347	72	H B 1	0	142
0	348	72	H B 1	0	142
0	349	72	H B 1	0	142
0	351	69	H B 1	0	99

vernos, 27 de agosto de 2021

Página: 93 de 180

MANZANAS

Municipio de NAUCALPAN DE JUÁREZ

Zona	Manzana	Área Homogénea	Uso	Localidad	Colonia
0	354	72	H B 1	0	142
0	355	72	H B 1	0	142
0	356	69	H B 1	0	99
0	357	72	H B 1	0	142
0	360	69	H B 1	0	99
0	361	115	H B 1	0	27
0	370	115	H B 1	0	32
0	377	115	H B 1	0	27
0	379	115	H B 1	0	27
0	380	115	H B 1	0	27
0	381	115	H B 1	0	27
0	382	115	H B 1	0	27
0	383	115	H B 1	0	27
0	384	115	H B 1	0	27
0	385	115	H B 1	0	173
0	386	115	H B 1	0	173
0	391	72	H B 1	0	152
0	392	72	H B 1	0	152
0	393	72	H B 1	0	152
0	394	72	H B 1	0	152
0	395	72	H B 1	0	152
0	396	72	H B 1	0	152
0	397	72	H B 1	0	152
0	398	72	H B 1	0	152
0	399	72	H B 1	0	152
0	400	72	H B 1	0	152
0	401	72	H B 1	0	152
0	402	72	H B 1	0	152
0	403	72	H B 1	0	152
0	404	72	H B 1	0	152
0	405	83	C C 1	0	74
0	406	83	H D 1	0	74
0	407	83	H D 1	0	74
0	408	83	C C 1	0	74
0	409	83	H C 1	0	74

viernes, 27 de agosto de 2021

Página: 94 de 190

MANZANAS

Municipio de NAUCALPAN DE JUÁREZ

Zona	Manzana	Área Homogénea	Uso	Localidad	Colonia
0	410	83	H C 1	0	74
0	411	83	H C 1	0	74
0	413	83	H C 1	0	74
0	414	83	H C 1	0	74
0	415	83	H D 1	0	74
0	417	83	H D 1	0	74
0	418	83	H D 1	0	74
0	422	83	H C 1	0	74
0	425	83	H D 1	0	74
0	427	83	H D 1	0	74
0	429	83	H C 1	0	74
0	431	83	H D 1	0	74
0	432	85	Q C 1	0	1
0	433	85	H B 1	0	1
0	434	85	H B 1	0	1
0	435	85	H B 1	0	1
0	436	85	H B 1	0	1
0	438	83	H D 1	0	74
0	450	83	H D 1	0	74
0	456	83	H D 1	0	74
0	458	83	H D 1	0	74
0	459	83	H D 1	0	74
0	462	83	H D 1	0	1
0	465	100	H B 1	0	1
0	469	100	H B 1	0	1
0	470	100	H B 1	0	1
0	471	100	H B 1	0	1
0	472	100	H B 1	0	1
0	473	100	H B 1	0	1
0	474	100	H B 1	0	1
0	501	72	H D 1	0	152
0	502	72	H B 1	0	152
0	503	72	H B 1	0	152
0	504	72	H D 1	0	152
0	505	72	H B 1	0	152

MANZANAS

Municipio de NAUCALPAN DE JUAREZ

Zona	Manzana	Área Homogénea	Uso	Localidad	Colonia
0	506	72	H B 1	0	152
0	507	72	H B 1	0	152
0	508	72	H B 1	0	152
0	509	72	H B 1	0	152
0	510	72	H B 1	0	152
0	511	72	H B 1	0	152
0	512	72	H B 1	0	152
0	513	72	H B 1	0	152
0	514	72	H B 1	0	152
0	515	72	H B 1	0	152
0	516	72	H B 1	0	152
0	517	72	H B 1	0	152
0	518	72	H B 1	0	152
0	519	72	H D 1	0	152
0	520	72	H B 1	0	152
0	521	72	H B 1	0	152
0	522	72	H B 1	0	152
0	523	72	H B 1	0	152
0	524	72	H B 1	0	152
0	525	115	H B 1	0	32
0	526	115	H B 1	0	32
0	527	124	H B 1	0	1
0	528	125	H B 1	0	1
0	529	125	H B 1	0	1
0	530	126	H B 1	0	1
0	531	126	H B 1	0	1
0	532	127	H B 1	0	1
0	533	130	H E 2	0	115
0	534	130	H E 2	0	115
0	535	127	H B 1	0	1
0	536	127	H B 1	0	1
0	537	128	H B 1	0	1
0	538	128	H B 1	0	1
0	539	128	H B 1	0	1
0	540	129	H B 1	0	1

vernos, 27 de agosto de 2021

Página: 96 de 180

MANZANAS

Municipio de NAUCALPAN DE JUÁREZ.

Zona	Manzana	Área Homogénea	Uso	Localidad	Colonia
0	541	129	H B 1	0	152
0	542	129	H B 1	0	1
0	543	36	H B 1	0	115
0	544	36	H B 1	0	115
0	545	36	H B 1	0	115
0	546	36	H B 1	0	115
0	547	36	H E 2	0	115
0	548	130	H E 2	0	115
0	549	130	H B 1	0	0
0	550	130	H E 2	0	1
0	551	130	H E 2	0	115
0	552	36	H B 1	0	115
0	553	131	H B 1	0	1
0	554	132	H B 1	0	1
0	555	131	H B 1	0	0
0	556	130	H E 2	0	115
0	557	130	H E 2	0	115
0	560	36	H E 2	0	115
0	563	130	H E 2	0	115
0	566	130	H E 2	0	115
0	567	130	H E 2	0	115
0	569	130	H E 2	0	115
0	570	130	H E 2	0	115
0	571	130	H E 2	0	115
0	573	130	H E 2	0	115
0	575	130	H E 2	0	115
0	576	130	H E 2	0	115
0	577	130	H E 2	0	115
0	579	130	H E 2	0	115
0	580	130	H E 2	0	115
0	581	130	H E 2	0	115
0	582	130	H E 2	0	115
0	583	130	H E 2	0	115
0	584	130	H E 2	0	115
0	585	130	H E 2	0	115

MANZANAS

Municipio de NAUCALPAN DE JUAREZ.

Zona	Manzana	Área Homogénea	Uso	Localidad	Colonia
6	586	130	H E 2	0	115
6	587	130	H E 2	0	115
6	588	130	H E 2	0	115
6	590	130	H E 2	0	115
6	591	130	H B 1	0	115
6	592	130	H E 2	0	115
6	593	130	H E 2	0	115
6	594	130	H E 2	0	115
6	596	130	H E 2	0	115
6	598	130	H E 2	0	115
6	597	130	H E 2	0	115
6	599	130	H E 2	0	115
6	600	130	H E 2	0	115
6	601	130	H E 2	0	115
6	602	130	H E 2	0	115
6	603	130	H E 2	0	115
6	604	130	H B 1	0	115
6	606	130	H E 2	0	115
6	750	45	H D 1	0	1
6	751	45	H C 1	0	138
6	757	106	H B 1	0	1
7	1	33	H D 1	0	60
7	2	33	H D 1	0	60
7	3	87	H D 1	0	24
7	4	33	H D 1	0	60
7	5	33	H E 1	0	60
7	6	33	H E 1	0	60
7	7	33	H E 1	0	60
7	8	33	H E 1	0	60
7	9	33	H B 1	0	60
7	10	33	H B 1	0	60
7	11	48	H D 1	0	68
7	12	91	H B 1	0	174
7	13	48	H D 1	0	68
7	14	48	H D 1	0	68

vernos, 27 de agosto de 2021

Página: 98 de 180

MANZANAS

Municipio de NAUCALPAN DE JUAREZ

Zona	Manzana	Área Homogénea	Uso	Localidad	Colonia
7	15	48	H D 1	0	99
7	16	48	H B 1	0	99
7	17	48	H D 1	0	99
7	18	48	H D 1	0	99
7	19	48	H D 1	0	99
7	20	90	H E 1	0	1
7	22	90	H E 1	0	1
7	23	91	Q C 1	0	173
7	24	90	H E 1	0	1
7	25	90	H E 1	0	1
7	26	90	H E 1	0	1
7	27	91	H B 1	0	174
7	28	90	H D 1	0	1
7	29	91	H B 1	0	174
7	30	90	H E 1	0	1
7	31	91	H B 1	0	174
7	32	90	H E 1	0	1
7	33	91	H B 1	0	174
7	34	90	H E 1	0	1
7	35	48	H D 1	0	97
7	36	48	H E 1	0	97
7	37	45	C A 1	0	114
7	38	45	H E 1	0	114
7	39	45	H D 1	0	114
7	40	90	H E 1	0	1
7	41	90	H D 1	0	1
7	42	90	H D 1	0	1
7	43	90	H D 1	0	1
7	44	90	H D 1	0	1
7	45	90	H D 1	0	1
7	46	90	H E 1	0	1
7	47	90	H E 1	0	1
7	48	90	H E 1	0	1
7	49	90	H E 1	0	1
7	50	90	H D 1	0	1

MANZANAS

Municipio de NAUCALPAN DE JUAREZ

Zona	Manzana	Área Homógena	Uso	Localidad	Colonia
7	51	90	H E 1	0	1
7	52	90	H E 1	0	1
7	53	90	H E 1	0	1
7	54	90	H B 1	0	1
7	55	90	H E 1	0	1
7	56	90	H E 1	0	1
7	58	90	H E 1	0	1
7	59	90	H D 1	0	1
7	60	90	H E 1	0	1
7	61	90	H D 1	0	1
7	62	90	H D 1	0	1
7	63	90	H D 1	0	1
7	64	90	H D 1	0	1
7	65	90	H D 1	0	1
7	66	80	H E 1	0	30
7	67	45	H D 1	0	114
7	68	80	H D 1	0	30
7	69	45	H E 1	0	114
7	71	80	H D 1	0	30
7	72	45	H D 1	0	114
7	73	80	H D 1	0	30
7	74	80	H D 1	0	30
7	76	45	H D 1	0	114
7	77	80	H D 1	0	30
7	78	91	H B 1	0	174
7	79	87	H B 1	0	24
7	80	45	H D 1	0	114
7	81	66	H B 1	0	173
7	89	87	H B 1	0	24
7	90	87	H B 1	0	24
7	91	91	H B 1	0	174
7	92	48	H D 1	0	99
7	93	48	H D 1	0	99
7	94	48	H D 1	0	99
7	95	48	H D 1	0	99

MANZANAS

Municipio de NAUCALPAN DE JUÁREZ.

Zona	Manzana	Área Homogénea	Uso	Localidad	Colonia
7	96	48	H D 1	0	99
7	97	48	H D 1	0	99
7	98	48	H D 1	0	47
7	99	48	H D 1	0	99
7	100	48	H D 1	0	28
7	101	91	H B 1	0	174
7	102	48	H B 1	0	28
7	103	91	H B 1	0	173
7	104	48	C C 1	0	36
7	105	48	H D 1	0	28
7	107	48	H D 1	0	28
7	108	48	H D 1	0	28
7	109	48	H D 1	0	28
7	112	48	H D 1	0	28
7	113	48	H D 1	0	28
7	114	48	H B 1	0	28
7	115	48	H D 1	0	28
7	116	48	H B 1	0	28
7	117	48	H D 1	0	28
7	119	48	H D 1	0	28
7	120	48	H B 1	0	28
7	121	48	H D 1	0	28
7	122	48	H B 1	0	28
7	123	91	H B 1	0	174
7	124	48	H D 1	0	28
7	125	48	H D 1	0	28
7	126	48	H D 1	0	28
7	127	48	H D 1	0	28
7	128	48	H D 1	0	28
7	129	48	H D 2	0	51
7	130	48	H D 1	0	28
7	131	48	H D 1	0	3
7	132	48	H D 2	0	51
7	133	48	H D 1	0	28
7	134	48	H D 2	0	0

MANZANAS

Municipio de NAUCALPAN DE JUAREZ

Zona	Manzana	Área Homogénea	Uso	Localidad	Colonia
7	135	48	H D 1	0	69
7	136	91	H D 1	0	174
7	137	48	H D 1	0	69
7	138	48	H D 1	0	69
7	139	48	H D 1	0	69
7	140	48	H D 1	0	69
7	141	48	Q C 1	0	71
7	142	91	H B 1	0	174
7	143	48	H D 1	0	147
7	144	48	H D 1	0	103
7	145	48	H D 1	0	103
7	146	48	H E 1	0	69
7	147	48	H E 1	0	71
7	148	48	H E 1	0	71
7	149	48	H E 1	0	71
7	150	48	H E 1	0	71
7	151	48	H E 1	0	71
7	152	1	C C 3	0	36
7	153	48	H E 1	0	70
7	154	48	H E 1	0	71
7	155	48	H E 1	0	70
7	156	91	H E 1	0	174
7	158	48	H E 1	0	147
7	160	48	H E 1	0	70
7	161	48	H E 1	0	71
7	162	84	H E 1	0	102
7	163	48	H E 1	0	185
7	165	48	C C 1	0	185
7	166	32	H D 1	0	185
7	168	32	H D 1	0	185
7	169	48	H E 1	0	154
7	170	48	H E 1	0	14
7	171	48	H E 1	0	14
7	172	48	Q C 1	0	185
7	174	32	H D 1	0	185

vernos, 27 de agosto de 2021

Página: 102 de 180

MANZANAS

Municipio de NAUCALPAN DE JUÁREZ.

Zona	Manzana	Área Homogénea	Uso	Localidad	Colonia
7	175	32	H D 1	0	229
7	178	32	H D 1	0	229
7	177	32	H D 1	0	229
7	178	32	H D 1	0	185
7	179	32	H D 1	0	229
7	180	91	H B 1	0	173
7	181	32	H D 1	0	185
7	182	48	H E 1	0	154
7	183	48	H D 1	0	14
7	184	48	H D 1	0	14
7	185	45	H B 1	0	173
7	188	48	H D 1	0	14
7	187	71	H E 1	0	173
7	188	71	H D 1	0	173
7	189	45	H D 1	0	34
7	190	45	H D 1	0	34
7	191	45	H D 1	0	34
7	192	45	H D 1	0	34
7	193	80	H D 1	0	150
7	194	45	H D 1	0	34
7	195	91	H B 1	0	174
7	196	45	H E 1	0	34
7	197	91	H B 1	0	173
7	198	45	H E 1	0	28
7	199	91	H B 1	0	174
7	200	91	H B 1	0	174
7	201	45	H B 1	0	28
7	203	45	H E 1	0	28
7	204	91	H B 1	0	173
7	205	45	H E 1	0	34
7	206	45	H E 1	0	66
7	207	91	H D 1	0	173
7	208	91	H D 1	0	173
7	210	66	H B 1	0	185
7	212	91	H B 1	0	173

MANZANAS

Municipio de NAUCALPAN DE JUAREZ

Zona	Manzana	Área Homogénea	Uso	Localidad	Colonia
7	213	84	H B 1	0	173
7	215	84	H D 1	0	175
7	218	84	H D 1	0	102
7	219	84	H D 1	0	102
7	220	84	H D 1	0	102
7	221	84	H D 1	0	102
7	223	84	H D 1	0	173
7	224	84	H D 1	0	102
7	225	84	H D 1	0	102
7	226	84	H D 1	0	102
7	227	84	H D 1	0	102
7	228	84	H B 1	0	102
7	229	85	H B 1	0	173
7	233	91	H B 1	0	174
7	235	84	H B 1	0	173
7	236	91	H B 1	0	175
7	238	91	H D 1	0	175
7	239	84	H D 1	0	102
7	240	84	H B 1	0	102
7	241	66	H B 1	0	185
7	242	66	H D 1	0	185
7	243	32	H D 1	0	185
7	244	32	H D 1	0	185
7	245	91	H B 1	0	173
7	247	84	H D 1	0	155
7	248	66	H B 1	0	61
7	250	66	H D 1	0	144
7	251	84	H E 1	0	153
7	252	87	H B 1	0	24
7	253	87	H B 1	0	24
7	254	87	H B 1	0	24
7	255	84	H D 1	0	173
7	258	84	H D 1	0	102
7	261	84	H D 1	0	102
7	262	84	H D 1	0	102

MANZANAS

Municipio de NAUCALPAN DE JUÁREZ

Zona	Manzana	Área Homogénea	Uso	Localidad	Colonia
7	263	84	H O 1	0	102
7	264	84	H O 1	0	102
7	266	84	H O 1	0	102
7	267	84	H O 1	0	102
7	268	84	H O 1	0	102
7	270	84	H O 1	0	102
7	271	84	H O 1	0	102
7	272	84	H O 1	0	102
7	273	84	H O 1	0	102
7	274	84	H O 1	0	102
7	275	84	H O 1	0	102
7	276	84	H O 1	0	102
7	277	84	H O 1	0	102
7	278	84	H O 1	0	102
7	279	84	H O 1	0	102
7	280	84	H O 1	0	102
7	281	84	H B 1	0	102
7	282	84	H O 1	0	102
7	283	84	H E 1	0	102
7	284	91	H B 1	0	174
7	285	91	H B 1	0	174
7	286	91	H B 1	0	174
7	287	91	H B 1	0	174
7	288	91	H B 1	0	174
7	289	91	H B 1	0	174
7	290	84	H O 1	0	102
7	291	91	H B 1	0	174
7	292	91	H B 1	0	174
7	293	91	H O 1	0	175
7	294	84	H O 1	0	102
7	295	91	H B 1	0	174
7	296	84	H O 1	0	102
7	297	84	H O 1	0	173
7	298	91	H B 1	0	174
7	299	84	H O 1	0	102

MANZANAS

Municipio de NAUCALPAN DE JUÁREZ.

Zona	Manzana	Área Homogénea	Uso	Localidad	Colonia
7	300	84	H B 1	0	102
7	301	86	H B 1	0	41
7	302	91	H B 1	0	174
7	303	84	H D 1	0	102
7	304	86	H B 1	0	41
7	305	86	H B 1	0	41
7	306	84	H D 1	0	102
7	307	86	H B 1	0	41
7	308	86	H B 1	0	41
7	309	84	H D 1	0	102
7	310	86	H B 1	0	41
7	311	91	H D 1	0	102
7	312	86	H B 1	0	41
7	313	86	H B 1	0	41
7	314	88	H B 1	0	41
7	315	86	H B 1	0	41
7	316	86	H B 1	0	41
7	317	80	H D 1	0	8
7	318	86	H B 1	0	41
7	319	80	O C 1	0	8
7	320	81	H D 1	0	102
7	321	81	H D 1	0	102
7	322	81	H D 1	0	102
7	323	86	H D 1	0	41
7	324	91	H B 1	0	174
7	325	91	H B 1	0	174
7	326	86	H B 1	0	100
7	327	91	H B 1	0	174
7	328	91	H B 1	0	174
7	329	86	H D 1	0	8
7	330	86	H D 1	0	100
7	331	91	H B 1	0	174
7	332	86	H B 1	0	8
7	333	86	H B 1	0	8
7	334	86	H B 1	0	41

MANZANAS

Municipio de NAUCALPAN DE JUÁREZ.

Zona	Manzana	Área Homogénea	Uso	Localidad	Colonia
7	335	91	H B 1	0	174
7	338	86	H B 1	0	8
7	337	86	H B 1	0	8
7	338	91	H B 1	0	174
7	339	86	H B 1	0	8
7	340	87	H D 1	0	24
7	341	87	H D 1	0	24
7	342	87	H D 1	0	24
7	343	86	H B 1	0	32
7	344	86	H B 1	0	8
7	345	87	H D 1	0	24
7	348	86	H B 1	0	32
7	347	86	H B 1	0	32
7	348	86	H B 1	0	32
7	349	88	H B 1	0	100
7	350	86	H B 1	0	32
7	351	80	H D 1	0	8
7	352	80	H D 1	0	8
7	353	86	H D 1	0	8
7	354	86	H B 1	0	8
7	355	86	H B 1	0	100
7	356	86	H B 1	0	8
7	357	86	H B 1	0	8
7	358	86	H B 1	0	8
7	359	86	H B 1	0	8
7	360	86	H B 1	0	8
7	361	91	H B 1	0	174
7	362	86	H B 1	0	8
7	363	86	H B 1	0	8
7	364	86	H B 1	0	8
7	365	86	H B 1	0	8
7	366	86	H B 1	0	8
7	367	86	H B 1	0	8
7	368	86	H B 1	0	32
7	369	87	H D 1	0	24

MANZANAS

Municipio de NAUCALPAN DE JUÁREZ

Zona	Manzana	Área Homogénea	Uso	Localidad	Colonia
7	370	86	H B 1	0	8
7	371	86	H D 1	0	8
7	372	86	H B 1	0	100
7	373	86	H D 1	0	8
7	374	86	H B 2	0	41
7	375	86	H B 1	0	8
7	376	86	H D 1	0	8
7	377	86	H B 1	0	100
7	378	86	H B 1	0	100
7	379	86	H D 1	0	100
7	380	86	H B 1	0	8
7	381	80	H B 1	0	8
7	382	86	H B 1	0	100
7	383	86	H B 1	0	8
7	384	87	H B 1	0	24
7	385	86	H B 1	0	100
7	388	87	H B 1	0	24
7	387	86	H D 1	0	100
7	388	86	H D 1	0	100
7	389	86	H D 1	0	100
7	390	86	H D 1	0	100
7	391	82	H D 1	0	111
7	392	86	H D 1	0	8
7	393	86	H D 1	0	100
7	394	86	H D 1	0	100
7	395	86	H D 1	0	100
7	396	86	H D 1	0	100
7	397	86	H D 1	0	185
7	398	86	H D 1	0	100
7	399	86	H D 1	0	8
7	400	86	H D 1	0	100
7	401	86	H D 1	0	100
7	402	86	H D 1	0	100
7	403	86	H D 1	0	100
7	404	82	H D 1	0	111

MANZANAS

Municipio de NAUCALPAN DE JUAREZ

Zona	Manzana	Área Homógena	Uso	Localidad	Colonia
7	405	82	H D 1	0	111
7	406	82	H D 1	0	111
7	407	91	H D 1	0	75
7	408	91	H D 1	0	75
7	409	91	H D 1	0	173
7	410	91	H D 1	0	75
7	411	91	H D 1	0	75
7	412	86	H D 1	0	100
7	413	91	H D 1	0	75
7	414	91	H D 1	0	173
7	415	91	H D 1	0	75
7	416	86	H D 1	0	100
7	417	91	H B 1	0	75
7	418	91	H B 1	0	75
7	419	81	C C 1	0	100
7	420	81	H D 1	0	102
7	421	81	H D 1	0	102
7	422	91	H B 1	0	173
7	423	81	H D 1	0	102
7	424	81	H D 1	0	102
7	425	91	H D 1	0	75
7	426	81	H D 1	0	102
7	427	91	C C 1	0	173
7	428	81	H D 1	0	102
7	429	91	Q C 1	0	173
7	430	81	H D 1	0	102
7	431	91	H D 1	0	173
7	432	91	H B 1	0	174
7	433	81	H D 1	0	102
7	434	81	H D 1	0	102
7	435	81	H D 1	0	88
7	436	81	H D 1	0	88
7	437	81	H D 1	0	88
7	438	81	H D 1	0	88
7	439	91	H B 1	0	174

MANZANAS

Municipio de NAUCALPAN DE JUAREZ.

Zona	Manzana	Área Homogénea	Uso	Localidad	Colonia
7	440	81	H D 1	0	68
7	441	81	H D 1	0	102
7	442	81	H D 1	0	102
7	443	81	H D 1	0	102
7	444	91	H D 1	0	75
7	445	81	H D 1	0	102
7	446	81	H D 1	0	143
7	447	81	H D 1	0	143
7	448	81	H D 1	0	143
7	449	81	H D 1	0	143
7	450	81	H D 1	0	143
7	451	81	H D 1	0	143
7	452	81	H D 1	0	143
7	453	81	H D 1	0	64
7	454	81	H B 1	0	64
7	455	91	H B 1	0	174
7	456	91	H B 1	0	174
7	457	81	H D 1	0	64
7	458	91	H D 1	0	174
7	459	91	H B 1	0	174
7	460	81	H D 1	0	64
7	461	91	H B 1	0	174
7	462	81	H D 1	0	64
7	463	81	H D 1	0	64
7	465	81	H D 1	0	64
7	466	91	H B 1	0	174
7	467	81	H D 1	0	64
7	468	81	H D 1	0	64
7	469	91	H B 1	0	174
7	470	81	H D 1	0	64
7	471	91	H B 1	0	173
7	472	81	H D 1	0	143
7	473	68	H B 1	0	173
7	474	81	H D 1	0	143
7	475	91	H D 1	0	75

MANZANAS

Municipio de NAUCALPAN DE JUAREZ

Zona	Manzana	Área Homogénea	Uso	Localidad	Colonia
7	476	81	H D 1	0	143
7	477	91	H D 1	0	75
7	478	81	H D 1	0	143
7	480	81	H D 1	0	143
7	482	91	H B 1	0	175
7	483	81	H D 1	0	64
7	484	81	H D 1	0	64
7	485	91	H D 1	0	173
7	486	81	H D 1	0	64
7	488	81	H D 1	0	64
7	489	81	H D 1	0	64
7	490	81	H D 1	0	64
7	491	86	H B 1	0	185
7	492	81	H D 1	0	64
7	494	81	H D 1	0	64
7	495	81	H D 1	0	64
7	496	81	H D 1	0	64
7	497	91	H B 1	0	174
7	498	81	H D 1	0	64
7	500	81	H D 1	0	64
7	502	81	H D 1	0	64
7	504	81	H D 1	0	64
7	505	91	H B 1	0	174
7	506	91	H B 1	0	174
7	507	91	H B 1	0	173
7	508	42	H D 1	0	64
7	509	91	H B 1	0	173
7	510	42	H D 1	0	64
7	512	42	H D 1	0	64
7	514	42	H D 1	0	64
7	515	42	C A 1	0	64
7	517	42	H D 1	0	64
7	518	42	H D 1	0	64
7	520	42	H E 1	0	64
7	522	42	H E 1	0	64

MANZANAS

Municipio de NAUCALPAN DE JUÁREZ.

Zona	Manzana	Área Homogénea	Uso	Localidad	Colonia
7	524	42	H D 1	0	64
7	528	42	H E 1	0	64
7	528	42	H E 1	0	64
7	530	42	H E 1	0	64
7	532	42	H E 1	0	64
7	534	42	H E 1	0	64
7	536	42	H E 1	0	64
7	538	42	H E 1	0	64
7	540	42	H E 1	0	64
7	542	42	H E 1	0	64
7	544	42	H E 1	0	64
7	546	42	H D 1	0	64
7	550	42	H D 1	0	64
7	551	42	H D 1	0	64
7	552	42	H D 1	0	64
7	553	42	H E 1	0	64
7	554	42	H D 1	0	64
7	555	42	H D 1	0	64
7	556	42	H E 1	0	64
7	557	42	H E 1	0	64
7	558	42	H E 1	0	64
7	560	42	H E 1	0	64
7	561	66	H B 1	0	185
7	562	42	H E 1	0	64
7	563	71	H B 1	0	173
7	564	42	H E 1	0	64
7	565	52	C C 1	0	182
7	566	42	H E 1	0	64
7	568	42	H D 1	0	64
7	570	42	H D 1	0	64
7	574	42	H D 1	0	25
7	575	32	H D 1	0	185
7	576	42	H D 1	0	25
7	577	42	H D 1	0	25
7	580	32	H D 1	0	201

MANZANAS

Municipio de NAUCALPAN DE JUÁREZ.

Zona	Manzana	Área Homogénea	Uso	Localidad	Colonia
7	581	32	H O 1	0	201
7	582	32	H O 1	0	201
7	583	32	H O 1	0	201
7	584	32	H O 1	0	201
7	586	32	H O 1	0	201
7	587	32	H B 1	0	17
7	589	32	H O 1	0	17
7	590	32	H O 1	0	17
7	591	32	H O 1	0	17
7	594	32	H O 1	0	185
7	595	32	H B 1	0	185
7	597	32	H O 1	0	17
7	598	32	H B 1	0	117
7	599	32	H B 1	0	185
7	600	32	H O 1	0	185
7	601	32	H O 1	0	17
7	602	32	H E 1	0	185
7	603	32	H O 1	0	117
7	604	32	H O 1	0	117
7	605	32	H O 1	0	117
7	606	32	H O 1	0	117
7	607	32	H O 1	0	117
7	608	32	H O 1	0	117
7	609	32	H O 1	0	17
7	610	32	H O 1	0	185
7	611	32	H O 1	0	17
7	612	32	H O 1	0	18
7	613	32	H O 1	0	18
7	614	32	H O 1	0	18
7	615	32	H O 1	0	17
7	616	32	H O 1	0	18
7	618	32	H O 1	0	18
7	619	32	H O 1	0	18
7	620	32	H O 1	0	185
7	621	32	H O 1	0	18

MANZANAS

Municipio de NAUCALPAN DE JUÁREZ

Zona	Manzana	Área Homogénea	Uso	Localidad	Colonia
7	622	32	H D 1	0	18
7	623	32	H D 1	0	18
7	626	32	H D 1	0	17
7	627	32	H D 1	0	17
7	628	32	H D 1	0	18
7	629	32	H D 1	0	17
7	630	32	H D 1	0	18
7	631	94	H D 1	0	25
7	632	32	H D 1	0	18
7	634	94	H D 1	0	25
7	635	94	C A 1	0	25
7	636	94	H D 1	0	25
7	637	94	H D 1	0	25
7	638	94	H D 1	0	25
7	639	94	H D 1	0	25
7	640	94	H D 1	0	25
7	641	94	H D 1	0	25
7	642	94	H D 1	0	25
7	643	94	H D 1	0	25
7	644	94	H D 1	0	25
7	645	94	H D 1	0	25
7	647	94	Q C 1	0	25
7	648	94	H B 1	0	25
7	649	94	H B 1	0	25
7	652	94	I D 1	0	23
7	653	94	H D 1	0	25
7	654	94	H D 1	0	25
7	655	32	H D 1	0	62
7	656	94	H D 1	0	25
7	658	94	H D 1	0	25
7	659	94	H D 1	0	25
7	660	32	H D 1	0	62
7	662	94	H D 1	0	25
7	664	94	H D 1	0	25
7	666	94	H D 1	0	25

MANZANAS

Municipio de NAUCALPAN DE JUÁREZ

Zona	Manzana	Área Homogénea	Uso	Localidad	Colonia
7	668	94	H D 1	0	25
7	670	94	H D 1	0	25
7	671	94	H D 1	0	25
7	672	94	H D 1	0	25
7	673	94	H D 1	0	25
7	674	94	H D 1	0	25
7	675	94	C B 1	0	25
7	676	94	C B 1	0	25
7	677	94	H D 1	0	25
7	678	94	H D 1	0	25
7	680	94	H D 1	0	25
7	682	94	H D 1	0	25
7	683	32	H D 1	0	185
7	685	91	H B 1	0	173
7	687	32	H D 1	0	62
7	688	94	H B 1	0	25
7	689	32	H D 1	0	62
7	690	94	H D 1	0	25
7	691	94	H D 1	0	25
7	692	94	H D 1	0	25
7	693	94	H D 1	0	25
7	694	32	H D 1	0	62
7	695	94	H D 1	0	25
7	696	94	H B 1	0	25
7	697	94	H D 1	0	25
7	698	94	H B 1	0	25
7	699	94	H D 1	0	25
7	700	94	H D 1	0	25
7	701	45	C C 1	0	66
7	702	94	H D 1	0	25
7	703	45	H D 1	0	66
7	704	94	H D 1	0	25
7	705	45	H D 1	0	66
7	706	94	H D 1	0	25
7	707	45	H D 1	0	66

MANZANAS

Municipio de NAUCALPAN DE JUÁREZ.

Zona	Manzana	Área Homogénea	Uso	Localidad	Colonia
7	708	94	H D 1	0	25
7	710	94	Q C 1	0	25
7	714	94	H D 1	0	25
7	715	94	H D 1	0	25
7	716	94	H D 1	0	25
7	717	94	Q C 1	0	25
7	719	94	C A 1	0	25
7	721	52	H D 2	0	182
7	722	94	H D 1	0	25
7	723	94	H D 1	0	25
7	724	94	H D 1	0	25
7	725	94	H D 1	0	25
7	726	94	H D 1	0	25
7	728	94	H D 1	0	25
7	730	94	H D 1	0	25
7	731	45	H D 1	0	66
7	732	94	H D 1	0	25
7	733	94	H D 1	0	25
7	734	94	H D 1	0	25
7	735	94	H D 1	0	25
7	736	94	H D 1	0	25
7	737	94	H D 1	0	25
7	738	45	H D 1	0	66
7	739	94	H D 1	0	25
7	740	45	H D 1	0	66
7	741	94	H D 1	0	25
7	742	45	H D 1	0	66
7	743	94	H D 1	0	25
7	744	94	H D 1	0	25
7	745	45	H D 1	0	66
7	746	94	H D 1	0	25
7	747	94	C C 1	0	25
7	748	94	H B 1	0	25
7	750	52	H D 1	0	182
7	751	94	H D 1	0	182

MANZANAS

Municipio de NAUCALPAN DE JUAREZ

Zona	Manzana	Área Homogénea	Uso	Localidad	Colonia
7	752	87	H B 1	0	1
7	753	87	H B 1	0	1
7	754	45	H D 1	0	68
7	755	45	H D 1	0	66
7	756	52	E D 1	0	182
7	757	87	H B 1	0	1
7	758	14	I C 1	0	182
7	760	50	H E 1	0	168
7	761	12	Q C 1	0	182
7	763	87	H B 1	0	1
7	764	86	H B 1	0	41
7	765	12	Q C 1	0	182
7	766	86	H B 1	0	41
7	767	42	H E 1	0	3
7	768	42	H D 1	0	64
7	770	48	H D 1	0	47
7	771	48	H D 1	0	47
7	772	48	H D 1	0	47
7	773	42	H E 1	0	3
7	775	50	H B 1	0	168
7	776	86	H D 1	0	102
7	777	79	H B 1	0	202
7	778	80	H D 1	0	202
7	779	80	H D 1	0	202
7	780	80	H D 2	0	168
7	782	80	H D 1	0	65
7	783	80	H D 1	0	65
7	784	80	H D 1	0	65
7	785	80	H D 1	0	65
7	786	80	H D 1	0	65
7	787	80	H D 1	0	65
7	789	80	H D 1	0	150
7	792	13	C B 2	0	182
7	794	80	H D 1	0	204
7	795	80	H D 1	0	204

MANZANAS

Municipio de NAUCALPAN DE JUÁREZ

Zona	Manzana	Área Homogénea	Uso	Localidad	Colonia
7	796	80	H D 1	0	204
7	797	80	H D 1	0	204
7	798	80	H D 1	0	204
7	799	80	H D 1	0	204
7	800	80	H D 1	0	204
7	801	80	H D 1	0	204
7	802	80	H D 1	0	204
7	803	80	H D 1	0	204
7	804	80	H D 1	0	204
7	810	80	H B 1	0	8
7	818	80	H D 1	0	30
7	817	80	C C 1	0	30
7	818	80	H B 1	0	20
7	819	80	H D 1	0	20
7	820	80	C B 1	0	30
7	821	80	H D 1	0	30
7	822	80	H D 1	0	30
7	824	80	H D 1	0	30
7	825	80	C B 1	0	168
7	826	80	H D 1	0	30
7	827	80	H D 1	0	30
7	828	80	H D 1	0	30
7	829	80	H D 1	0	30
7	830	80	H D 1	0	30
7	831	80	H D 1	0	30
7	832	80	H D 1	0	30
7	833	80	H B 1	0	137
7	834	80	H B 1	0	137
7	835	80	H B 1	0	30
7	836	80	H B 1	0	30
7	837	80	H B 1	0	30
7	838	80	H B 1	0	30
7	839	80	H D 1	0	30
7	840	80	H D 1	0	30
7	842	79	H D 1	0	168

MANZANAS

Municipio de NAUCALPAN DE JUÁREZ.

Zona	Manzana	Área Homogénea	Uso	Localidad	Colonia
7	843	80	H D 1	0	30
7	844	80	H D 1	0	30
7	845	79	H D 1	0	168
7	846	79	H D 1	0	168
7	847	80	H D 1	0	30
7	848	79	H B 1	0	168
7	849	80	H D 1	0	30
7	850	80	H D 1	0	30
7	851	79	H B 1	0	168
7	852	79	H B 1	0	168
7	853	80	H D 1	0	30
7	854	79	H B 1	0	168
7	855	79	H B 1	0	168
7	856	79	H B 1	0	168
7	857	79	Q C 1	0	168
7	858	79	H B 1	0	168
7	859	79	H B 1	0	168
7	860	79	H D 1	0	168
7	861	79	H D 1	0	168
7	862	80	H D 1	0	30
7	863	79	H B 1	0	168
7	864	79	H B 1	0	168
7	865	79	H B 1	0	168
7	866	79	H B 1	0	168
7	868	79	H D 1	0	168
7	869	79	H B 1	0	168
7	870	79	H B 1	0	168
7	871	79	H B 1	0	168
7	872	79	H B 1	0	168
7	873	79	H B 1	0	168
7	874	79	H B 1	0	168
7	875	79	H B 1	0	168
7	876	79	H B 1	0	168
7	877	79	H B 1	0	168
7	878	79	H B 1	0	168

MANZANAS

Municipio de NAUCALPAN DE JUAREZ.

Zona	Manzana	Área Homogénea	Uso	Localidad	Colonia
7	880	79	H B 1	0	202
7	882	79	H B 1	0	202
7	883	79	H D 1	0	205
7	884	79	Q C 1	0	202
7	893	48	H B 1	0	147
7	894	48	H D 1	0	147
7	895	51	H B 1	0	1
7	898	45	H D 1	0	68
7	899	45	H D 1	0	66
7	900	45	H D 1	0	66
7	901	48	H D 1	0	103
7	902	48	H D 1	0	147
7	903	51	H B 1	0	119
7	904	48	H B 1	0	147
7	905	48	H D 1	0	147
7	906	51	H E 1	0	1
7	907	48	H D 1	0	147
7	908	51	H B 1	0	1
7	909	10	Q C 1	0	1
7	910	11	H B 1	0	23
7	911	11	H B 1	0	23
7	913	11	H B 1	0	23
7	914	79	H D 1	0	168
7	915	11	H B 1	0	23
7	917	45	Q C 1	0	1
7	918	11	H B 1	0	23
7	919	11	H B 1	0	23
7	920	11	H B 1	0	23
7	921	45	H D 1	0	112
7	922	10	C A 1	0	23
7	923	45	H D 1	0	112
7	924	45	H D 1	0	112
7	925	45	H D 1	0	112
7	926	45	H D 1	0	112
7	927	45	H D 1	0	112

MANZANAS

Municipio de NAUCALPAN DE JUÁREZ

Zona	Manzana	Área Homogénea	Uso	Localidad	Colonia
7	928	48	C C 1	0	38
7	929	45	H D 1	0	66
7	930	45	H B 1	0	1
7	931	45	H D 1	0	66
7	932	45	H E 1	0	113
7	934	45	H E 1	0	66
7	935	45	H D 1	0	34
7	936	45	H D 1	0	66
7	937	45	H D 1	0	66
7	938	45	H D 1	0	66
7	939	45	H D 1	0	66
7	941	45	H D 1	0	112
7	942	45	H D 1	0	112
7	943	45	H D 1	0	112
7	944	45	H D 1	0	112
7	945	45	H D 1	0	110
7	946	45	H D 1	0	112
7	947	45	H D 1	0	112
7	948	45	C C 1	0	110
7	949	45	H D 1	0	112
7	950	45	H D 1	0	112
7	951	45	H D 1	0	112
7	952	45	H D 1	0	112
7	953	45	H D 1	0	112
7	954	48	H D 1	0	154
7	955	80	H D 1	0	168
7	958	45	H D 1	0	113
7	959	45	H D 1	0	113
7	961	45	H D 1	0	113
7	962	45	H D 1	0	113
7	964	45	H D 1	0	113
7	965	45	H D 1	0	113
7	966	45	C C 1	0	113
7	968	45	H D 1	0	113
7	969	45	H D 1	0	113

Fecha: 27 de agosto de 2021

Página: 121 de 190

MANZANAS

Municipio de NAUCALPAN DE JUAREZ.

Zona	Manzana	Área Homogénea	Uso	Localidad	Colonia
7	970	45	H D 1	0	113
7	971	79	H D 1	0	109
7	972	45	H D 1	0	113
7	973	45	H C 1	0	113
7	975	45	H D 1	0	113
7	977	45	H D 1	0	1
7	978	45	H D 1	0	114
7	979	45	H D 1	0	114
7	980	45	H D 1	0	114
7	981	45	H D 1	0	114
7	982	45	H D 1	0	114
7	983	45	H D 1	0	114
7	988	45	H D 1	0	114
7	991	45	H D 1	0	114
7	993	45	H D 1	0	114
8	1	92	H D 1	0	31
8	2	92	H D 1	0	31
8	5	92	H D 1	0	31
8	6	92	H D 1	0	31
8	7	92	H D 1	0	31
8	8	92	H D 1	0	31
8	10	92	H D 1	0	31
8	12	92	H D 1	0	31
8	13	92	Q C 1	0	31
8	14	92	H D 1	0	31
8	15	92	H D 1	0	31
8	16	92	H D 1	0	31
8	17	92	C C 1	0	31
8	19	92	H D 1	0	31
8	21	92	H D 1	0	31
8	22	92	H D 1	0	31
8	24	92	H D 1	0	31
8	25	92	H D 1	0	31
8	26	92	H D 1	0	31
8	27	92	H D 1	0	31

MANZANAS

Municipio de NAUCALPAN DE JUAREZ

Zona	Manzana	Área Homógena	Uso	Localidad	Colonia
8	28	92	H D 1	0	31
8	30	92	H D 1	0	31
8	32	92	H D 1	0	31
8	38	92	H E 1	0	31
8	40	92	H E 1	0	31
8	42	92	H E 1	0	31
8	44	92	H E 1	0	31
8	46	92	H E 1	0	31
8	47	92	H E 1	0	31
8	48	92	H E 1	0	31
8	49	92	H E 1	0	31
8	50	92	H B 1	0	31
8	51	92	H D 1	0	31
8	55	92	H E 1	0	31
8	57	92	H E 1	0	31
8	58	92	H E 1	0	31
8	59	92	H E 1	0	31
8	60	92	C C 1	0	31
8	61	92	H D 1	0	31
8	62	92	C B 1	0	31
8	63	92	H B 1	0	31
8	66	92	C C 1	0	31
8	69	92	H E 1	0	31
8	71	92	H E 1	0	31
8	73	92	H E 1	0	31
8	75	92	H E 1	0	31
8	81	92	H E 1	0	31
8	82	92	C C 1	0	31
8	100	93	C D 1	0	31
8	102	93	H E 1	0	31
8	104	93	C C 1	0	31
8	106	93	H D 1	0	31
8	108	93	H D 1	0	31
8	110	93	H E 1	0	31
8	113	93	C B 1	0	31

MANZANAS

Municipio de NAUCALPAN DE JUAREZ.

Zona	Manzana	Área Homogénea	Uso	Localidad	Colonia
8	114	93	H D 1	0	31
8	115	93	H D 1	0	31
8	118	93	H D 1	0	31
8	119	93	H D 1	0	31
8	120	93	H D 1	0	31
8	122	93	H D 1	0	31
8	124	93	H D 1	0	31
8	130	76	C D 1	0	31
8	131	93	H E 1	0	31
8	132	76	C C 1	0	31
8	133	76	C C 1	0	31
8	135	76	C C 1	0	31
8	140	93	H E 1	0	31
8	141	93	H E 1	0	31
8	142	93	H D 1	0	31
8	143	93	H D 1	0	31
8	144	93	H D 1	0	31
8	145	93	H E 1	0	31
8	146	93	H E 1	0	31
8	147	93	H D 1	0	31
8	148	93	H D 1	0	31
8	150	93	H E 1	0	31
8	152	92	C C 1	0	31
8	153	92	H D 1	0	31
8	172	93	H D 1	0	31
8	173	93	H D 1	0	31
8	174	93	H D 1	0	31
8	175	93	H D 1	0	31
8	176	93	H D 1	0	31
8	177	93	H D 1	0	31
8	180	93	C B 1	0	31
8	182	93	H D 1	0	31
8	184	93	H D 1	0	31
8	185	93	H D 1	0	31
8	186	93	H D 1	0	31

MANZANAS

Municipio de NAUCALPAN DE JUÁREZ

Zona	Manzana	Área Homogénea	Uso	Localidad	Colonia
B	187	93	H D 1	0	31
B	189	49	H B 1	0	1
B	190	93	C B 1	0	49
B	191	93	H B 1	0	49
B	192	93	I A 1	0	49
B	193	93	C C 1	0	49
B	194	93	C B 1	0	49
B	195	93	C B 1	0	49
B	196	93	H D 1	0	49
B	197	93	H D 1	0	49
B	199	93	H D 1	0	49
B	199	93	H D 1	0	49
B	200	93	H D 1	0	49
B	201	93	H D 1	0	63
B	203	76	C D 1	0	31
B	205	93	H E 1	0	31
B	206	93	H D 1	0	31
B	207	93	H E 1	0	31
B	208	93	H E 1	0	31
B	209	93	H E 1	0	31
B	210	93	H E 1	0	31
B	214	93	H E 1	0	31
B	219	93	H D 1	0	31
B	220	93	H D 1	0	63
B	227	93	H D 1	0	63
B	228	93	C D 1	0	31
B	232	93	H E 1	0	31
B	233	93	H E 1	0	31
B	234	93	H E 1	0	31
B	236	93	H E 1	0	31
B	238	93	H E 1	0	31
B	240	93	H E 1	0	31
B	242	93	H E 1	0	31
B	243	93	H E 1	0	31
B	244	93	H E 1	0	31

MANZANAS

Municipio de NAUCALPAN DE JUAREZ.

Zona	Manzana	Área Homogénea	Uso	Localidad	Colonia
8	254	93	H E 1	0	31
8	260	93	H D 1	0	31
8	265	93	H D 1	0	31
8	267	93	H F 1	0	31
8	268	93	H D 1	0	31
8	270	93	H E 1	0	31
8	273	76	Q A 1	0	31
8	274	93	H E 1	0	31
8	276	93	H E 1	0	31
8	278	93	H E 1	0	31
8	282	76	C C 1	0	31
8	283	76	C D 1	0	31
8	285	92	C D 1	0	31
8	286	76	C D 1	0	31
8	287	76	C D 1	0	31
8	289	76	C C 1	0	31
8	289	76	C D 1	0	31
8	291	76	C C 1	0	31
8	294	93	H E 1	0	31
8	296	93	H E 1	0	31
8	298	93	H E 1	0	31
8	299	93	H E 1	0	31
8	301	93	C C 1	0	31
8	308	93	H F 1	0	31
8	309	93	H B 1	0	31
8	312	76	C C 1	0	31
8	314	92	H E 1	0	31
8	319	92	C C 1	0	31
8	322	92	C C 1	0	31
8	323	92	H E 1	0	31
8	327	92	H E 1	0	31
8	330	92	C C 1	0	31
8	331	92	H E 1	0	31
8	336	92	H D 1	0	31
8	339	93	H D 1	0	63

MANZANAS

Municipio de NAUCALPAN DE JUÁREZ

Zona	Manzana	Área Homogénea	Uso	Localidad	Colonia
8	340	93	I F 1	0	31
8	341	93	H D 1	0	31
8	342	93	H D 1	0	31
8	343	93	H D 1	0	31
8	345	93	H E 1	0	31
8	347	93	H D 1	0	31
8	349	93	H D 1	0	31
8	350	93	H D 1	0	31
8	351	93	H D 1	0	31
8	352	93	H D 1	0	31
8	353	93	H E 1	0	31
8	354	93	H D 1	0	31
8	355	93	H D 1	0	31
8	357	93	H D 1	0	31
8	359	93	H D 1	0	31
8	360	93	H D 1	0	31
8	361	93	C D 1	0	31
8	362	93	H D 1	0	31
8	364	93	H D 1	0	31
8	365	93	H E 1	0	31
8	367	93	H D 1	0	31
8	369	93	H D 1	0	31
8	371	93	H D 1	0	31
8	373	93	H D 1	0	31
8	375	93	H D 1	0	31
8	376	93	H D 1	0	31
8	377	93	H D 1	0	31
8	380	93	H D 1	0	63
8	382	93	H D 1	0	63
8	384	93	H D 1	0	63
8	385	93	H D 1	0	63
8	387	93	H D 1	0	63
8	389	93	H D 1	0	63
8	391	93	H D 1	0	63
8	393	93	H D 1	0	63

MANZANAS

Municipio de NAUCALPAN DE JUAREZ.

Zona	Manzana	Área Homógena	Uso	Localidad	Colonia
8	304	93	H D 1	0	63
8	305	93	H E 1	0	63
8	387	93	H D 1	0	63
8	400	92	H D 1	0	189
8	404	92	H D 1	0	189
8	406	92	H D 1	0	189
8	407	92	H D 1	0	189
8	409	92	Q C 1	0	189
8	411	92	H D 1	0	189
8	414	92	H D 1	0	189
8	415	92	H D 1	0	189
8	416	92	H D 1	0	189
8	417	92	H D 1	0	189
8	418	92	H D 1	0	189
8	419	92	H D 1	0	189
8	420	92	H D 1	0	189
8	422	92	H D 1	0	189
8	423	92	H D 1	0	189
8	424	92	H D 1	0	189
8	426	92	H D 1	0	189
8	427	92	H D 1	0	189
8	428	92	H D 1	0	189
8	430	92	H D 1	0	189
8	432	92	H D 1	0	189
8	433	92	H D 1	0	189
8	434	92	H D 1	0	189
8	435	92	H D 1	0	189
8	437	92	H D 1	0	189
8	438	92	H D 1	0	189
8	440	92	H D 1	0	189
8	442	92	H D 1	0	189
8	443	92	H D 1	0	22
8	444	92	H D 1	0	22
8	445	92	H D 1	0	22
8	447	92	H D 1	0	22

vernos, 27 de agosto de 2021

Página: 128 de 180

MANZANAS

Municipio de NAUCALPAN DE JUÁREZ.

Zona	Manzana	Área Homogénea	Uso	Localidad	Colonia
8	448	92	H D 1	0	22
8	450	92	H D 1	0	52
8	451	92	H D 1	0	52
8	452	92	H D 1	0	52
8	453	92	H D 1	0	52
8	454	92	H D 1	0	52
8	456	92	H D 1	0	52
8	457	92	H D 1	0	52
8	458	92	H D 1	0	52
8	459	92	H D 1	0	52
8	462	92	H D 1	0	52
8	464	92	H D 1	0	52
8	466	92	H D 1	0	52
8	467	92	H D 1	0	52
8	468	92	H D 1	0	52
8	469	92	H D 1	0	52
8	470	92	H D 1	0	52
8	471	92	H D 1	0	52
8	473	92	H D 1	0	52
8	474	92	H D 1	0	52
8	476	92	H D 1	0	52
8	478	92	H D 1	0	52
8	480	92	H D 1	0	52
8	482	92	Q C 1	0	52
8	484	92	H D 1	0	52
8	485	92	H D 1	0	52
8	486	92	H D 1	0	52
8	490	92	H D 1	0	52
8	494	92	H D 1	0	52
8	495	92	H D 1	0	52
8	496	92	H D 1	0	52
8	497	92	H D 1	0	52
8	498	92	H D 1	0	52
8	500	92	H D 1	0	52
8	502	92	H D 1	0	52

MANZANAS

Municipio de NAUCALPAN DE JUAREZ.

Zona	Manzana	Área Homogénea	Uso	Localidad	Colonia
8	503	92	Q C 1	0	21
8	504	92	H D 1	0	21
8	505	92	H D 1	0	21
8	507	92	H D 1	0	52
8	508	92	H D 1	0	52
8	512	92	H D 1	0	21
8	513	92	H D 1	0	21
8	514	92	H D 1	0	21
8	515	92	H D 1	0	21
8	517	92	H D 1	0	21
8	519	92	H D 1	0	182
8	520	92	H B 1	0	182
8	522	92	H D 1	0	182
8	523	92	H D 1	0	21
8	524	92	H D 1	0	21
8	525	92	H D 1	0	21
8	526	92	C D 1	0	184
8	527	92	H D 1	0	21
8	530	92	H D 1	0	151
8	531	92	Q C 1	0	21
8	533	92	H D 1	0	21
8	534	92	H D 1	0	21
8	536	92	H D 1	0	21
8	538	92	H D 1	0	21
8	539	92	H D 1	0	21
8	540	92	H D 1	0	21
8	541	92	H D 1	0	21
8	542	92	H D 1	0	21
8	545	92	H D 1	0	21
8	546	92	H D 1	0	21
8	550	92	H D 1	0	21
8	551	92	H D 1	0	21
8	552	92	H D 1	0	21
8	553	92	H D 1	0	21
8	555	92	H D 1	0	21

vernos, 27 de agosto de 2021

Página: 130 de 180

MANZANAS

Municipio de NAUCALPAN DE JUÁREZ

Zona	Manzana	Área Homogénea	Uso	Localidad	Colonia
8	557	92	H D 1	0	21
8	558	92	H D 1	0	21
8	559	92	H C 1	0	21
8	560	92	H D 1	0	21
8	561	92	H D 1	0	21
8	562	92	H D 1	0	21
8	563	92	H D 1	0	21
8	564	92	H D 1	0	21
8	565	92	H D 1	0	21
8	566	92	H D 1	0	21
8	567	92	H D 1	0	21
8	568	92	H D 1	0	21
8	569	92	H D 1	0	21
8	570	92	H D 1	0	21
8	571	92	H D 1	0	21
8	572	92	H D 1	0	21
8	573	92	H D 1	0	21
8	574	92	H D 1	0	21
8	575	92	H D 1	0	21
8	576	92	H D 1	0	21
8	577	92	H D 1	0	21
8	579	92	H D 1	0	21
8	581	92	H D 1	0	21
8	582	92	H D 1	0	21
8	583	92	H D 1	0	21
8	584	92	H D 1	0	21
8	585	92	H D 1	0	21
8	586	92	H D 1	0	21
8	587	92	H D 1	0	21
8	588	92	H D 1	0	21
8	590	92	H D 1	0	21
8	591	92	H D 1	0	21
8	593	92	H D 1	0	21
8	600	92	C C 1	0	33
8	602	92	H D 1	0	33

MANZANAS

Municipio de NAUCALPAN DE JUAREZ

Zona	Manzana	Área Homogénea	Uso	Localidad	Colonia
B	604	92	H D 1	0	33
B	607	92	H D 1	0	33
B	608	92	H D 1	0	33
B	609	92	H E 1	0	33
B	610	92	H D 1	0	33
B	611	92	H D 1	0	33
B	612	92	H D 1	0	33
B	613	92	H D 1	0	33
B	614	103	Q C 1	0	1
B	615	92	H D 1	0	33
B	619	103	H D 1	0	33
B	619	19	H D 1	0	33
B	620	19	H D 1	0	33
B	621	19	H D 1	0	33
B	622	19	H D 1	0	33
B	623	103	I L 1	0	42
B	625	19	H D 1	0	33
B	627	19	H D 1	0	33
B	629	92	H D 1	0	33
B	631	92	H D 1	0	33
B	633	92	H D 1	0	33
B	636	92	H D 1	0	33
B	637	92	H D 1	0	33
B	639	92	H D 1	0	33
B	640	92	H D 1	0	33
B	642	92	H D 1	0	33
B	644	92	H E 1	0	33
B	650	92	H D 1	0	161
B	651	92	H D 1	0	184
B	652	18	H D 1	0	29
B	653	18	H D 1	0	29
B	654	18	H B 1	0	29
B	656	18	H B 1	0	29
B	658	18	H B 1	0	29
B	660	18	H B 1	0	29

MANZANAS

Municipio de NAUCALPAN DE JUÁREZ.

Zona	Manzana	Área Homogénea	Uso	Localidad	Colonia
8	661	18	H B 1	0	29
8	662	18	H B 1	0	29
8	665	18	H B 1	0	29
8	666	18	I C 1	0	29
8	668	18	H B 1	0	29
8	670	18	H B 1	0	29
8	671	18	H B 1	0	29
8	672	18	H D 1	0	29
8	674	18	C A 1	0	29
8	676	18	H B 1	0	29
8	677	18	H B 1	0	29
8	678	18	H B 1	0	29
8	679	18	H B 1	0	29
8	680	18	H B 1	0	29
8	682	18	H B 1	0	29
8	685	104	H B 1	0	184
8	686	104	C A 1	0	184
8	687	104	H B 1	0	184
8	688	104	H B 1	0	184
8	690	104	H B 1	0	184
8	691	104	H B 1	0	184
8	693	104	H B 1	0	184
8	702	92	H E 1	0	31
8	703	92	H E 1	0	31
8	706	92	H E 1	0	31
8	709	92	H E 1	0	31
8	711	92	H E 1	0	31
8	713	92	H D 1	0	31
8	715	92	H E 1	0	31
8	716	92	H E 1	0	31
8	718	92	H E 1	0	31
8	719	92	H E 1	0	31
8	724	92	H E 1	0	31
8	726	92	H E 1	0	31
8	727	92	H E 1	0	31

MANZANAS

Municipio de NAUCALPAN DE JUAREZ

Zona	Manzana	Área Homogénea	Uso	Localidad	Colonia
8	728	92	H E 1	0	31
8	730	92	H E 1	0	31
8	733	92	H D 1	0	31
8	734	92	H D 1	0	31
8	736	92	H D 1	0	31
8	737	92	H E 1	0	31
8	738	92	C C 1	0	185
8	741	92	H E 1	0	31
8	743	48	H D 1	0	31
8	744	48	H D 1	0	31
8	746	48	H D 1	0	31
8	747	48	H D 1	0	31
8	749	48	H D 1	0	31
8	751	48	H B 1	0	31
8	752	48	H D 1	0	31
8	753	48	H D 1	0	31
8	754	48	H D 1	0	31
8	755	48	H D 1	0	31
8	757	92	H D 1	0	31
8	760	92	H E 1	0	31
8	762	92	H E 1	0	31
8	763	92	H D 1	0	31
8	764	92	H E 1	0	31
8	766	92	H E 1	0	31
8	768	92	H E 1	0	31
8	769	92	C C 1	0	31
8	772	92	H E 1	0	31
8	774	92	H E 1	0	31
8	775	92	H E 1	0	31
8	776	92	H E 1	0	31
8	779	92	H E 1	0	31
8	780	92	H E 1	0	31
8	782	92	H D 1	0	31
8	783	92	H E 1	0	40
8	785	92	H D 1	0	31

Fecha: 27 de agosto de 2021

Página: 134 de 190

MANZANAS

Municipio de NAUCALPAN DE JUÁREZ.

Zona	Manzana	Área Homogénea	Uso	Localidad	Colonia
8	780	92	H D 1	0	31
8	787	92	H D 1	0	31
8	788	92	H D 1	0	31
8	789	92	H D 1	0	31
8	790	92	H E 1	0	40
8	791	92	H D 1	0	31
8	794	92	H D 1	0	31
8	795	92	H D 1	0	31
8	797	92	C C 1	0	40
8	798	92	H D 1	0	31
8	799	92	H D 1	0	31
8	801	92	H D 1	0	31
8	802	92	H D 1	0	31
8	803	92	H D 1	0	40
8	805	92	H E 1	0	31
8	807	92	C C 1	0	31
8	809	92	H E 1	0	31
8	810	92	H D 1	0	31
8	811	92	H D 1	0	31
8	814	92	H D 1	0	31
8	817	92	H D 1	0	31
8	819	92	H D 1	0	31
8	820	92	H D 1	0	31
8	821	92	H E 1	0	31
8	823	113	H E 1	0	31
8	828	113	H E 1	0	31
8	829	113	C C 1	0	31
8	831	113	H D 1	0	31
8	835	92	C C 1	0	31
8	838	113	H E 1	0	31
8	839	113	H E 1	0	31
8	843	113	H E 1	0	31
8	844	113	H B 1	0	31
8	846	113	H E 1	0	31
8	849	113	H E 1	0	31

viernes, 27 de agosto de 2021

Página: 135 de 100

MANZANAS

Municipio de NAUCALPAN DE JUAREZ.

Zona	Manzana	Área Homogénea	Uso	Localidad	Colonia
8	850	113	H E 1	0	31
8	852	113	H E 1	0	31
8	854	113	H E 1	0	31
8	858	113	H B 1	0	31
8	859	113	H E 1	0	31
8	860	92	C C 1	0	185
8	861	113	H E 1	0	31
8	863	113	H E 1	0	31
8	865	113	H E 1	0	31
8	866	113	H E 1	0	31
8	868	113	H E 1	0	31
8	869	113	H B 1	0	31
8	873	113	H E 1	0	31
8	876	113	C C 1	0	31
8	879	113	H E 1	0	31
8	880	113	H E 1	0	31
8	883	113	H E 1	0	31
8	885	113	H E 1	0	31
8	887	113	H E 1	0	31
8	889	113	H E 1	0	31
8	890	113	H E 1	0	31
8	892	113	H E 1	0	31
8	895	113	H B 1	0	31
8	896	113	H E 1	0	31
8	897	113	H E 1	0	31
8	899	113	H E 1	0	31
8	901	113	H E 1	0	31
8	903	113	H E 1	0	31
8	904	113	H E 1	0	31
8	906	113	H E 1	0	31
8	908	113	H E 1	0	31
8	910	92	H B 1	0	31
8	912	113	H E 1	0	31
8	917	92	H E 1	0	31
8	918	92	H E 1	0	31

MANZANAS

Municipio de NAUCALPAN DE JUÁREZ

Zona	Manzana	Área Homogénea	Uso	Localidad	Colonia
8	921	82	H E 1	0	31
8	923	82	H E 1	0	31
8	931	82	H E 1	0	31
8	932	82	H E 1	0	31
8	934	82	H E 1	0	31
8	946	82	H E 1	0	31
8	949	82	H E 1	0	31
8	956	82	H E 1	0	31
8	965	113	H E 1	0	31
8	970	82	H O 1	0	31
8	976	82	H O 1	0	31
9	1	17	H B 1	0	59
9	2	17	H B 1	0	59
9	3	17	H B 1	0	59
9	4	17	H B 1	0	59
9	5	17	H B 1	0	59
9	6	17	H B 1	0	59
9	7	17	Q E 1	0	59
9	8	17	H B 1	0	59
9	9	17	H O 1	0	59
9	10	17	H B 1	0	59
9	11	17	H B 1	0	59
9	12	17	H B 1	0	59
9	13	17	Q E 1	0	59
9	14	17	H B 1	0	59
9	15	17	H B 1	0	59
9	16	17	H O 1	0	59
9	17	17	H B 1	0	59
9	18	17	Q E 1	0	59
9	19	17	H B 1	0	59
9	20	17	H B 1	0	59
9	21	17	Q E 1	0	59
9	22	17	H B 1	0	59
9	23	17	H B 1	0	59
9	24	17	H B 1	0	59

MANZANAS

Municipio de NAUCALPAN DE JUÁREZ.

Zona	Manzana	Área Homogénea	Uso	Localidad	Colonia
9	25	17	H B 1	0	50
9	26	17	H B 1	0	50
9	27	17	H B 1	0	50
9	28	17	H B 1	0	50
9	29	17	H B 1	0	50
9	30	17	H C 1	0	50
9	31	17	H C 1	0	50
9	32	17	H C 1	0	50
9	33	17	H C 1	0	71
9	34	17	H C 1	0	71
9	35	17	H C 1	0	50
9	36	17	H B 1	0	71
9	37	17	H B 1	0	50
9	38	17	H B 1	0	50
9	39	17	H B 1	0	50
9	40	17	H B 1	0	50
9	41	17	H B 1	0	50
9	42	17	Q E 1	0	50
9	43	17	H B 1	0	50
9	44	17	H B 1	0	50
9	45	17	H B 1	0	50
9	46	17	H B 1	0	50
9	47	17	H B 1	0	50
9	48	17	H B 1	0	50
9	49	17	H B 1	0	50
9	50	17	H B 1	0	50
9	51	17	H B 1	0	50
9	52	17	H B 1	0	50
9	53	17	H B 1	0	50
9	54	17	H B 1	0	50
9	55	17	H B 1	0	50
9	56	17	H B 1	0	50
9	57	17	H B 1	0	50
9	58	17	H B 1	0	50
9	59	17	H B 1	0	50

MANZANAS

Municipio de NAUCALPAN DE JUAREZ

Zona	Manzana	Área Homogénea	Uso	Localidad	Colonia
0	00	17	H B 1	0	50
0	01	17	C A 1	0	50
0	02	17	Q E 1	0	50
0	03	17	H B 1	0	50
0	04	17	H B 1	0	50
0	05	17	Q C 1	0	50
0	06	17	H B 1	0	50
0	07	17	H B 1	0	50
0	08	17	Q E 1	0	50
0	09	17	H B 1	0	50
0	10	17	H B 1	0	50
0	11	17	H B 1	0	50
0	12	17	H B 1	0	50
0	13	17	H B 1	0	50
0	14	17	H B 1	0	50
0	15	17	H C 1	0	50
0	16	17	H C 1	0	50
0	17	17	H C 1	0	50
0	18	17	H C 1	0	50
0	19	17	H C 1	0	50
0	20	17	H C 1	0	50
0	21	17	H C 1	0	50
0	22	17	H C 1	0	50
0	23	17	H C 1	0	50
0	24	17	H C 1	0	50
0	25	17	H C 1	0	50
0	26	17	H C 1	0	50
0	27	17	H C 1	0	50
0	28	17	H C 1	0	50
0	29	17	H C 1	0	50
0	30	17	H C 1	0	50
0	31	17	H C 1	0	50
0	32	17	H C 1	0	50
0	33	17	H C 1	0	50
0	34	17	H C 1	0	50
0	35	17	H C 1	0	50
0	36	17	H C 1	0	50
0	37	17	H C 1	0	50
0	38	17	H C 1	0	50
0	39	17	H C 1	0	50
0	40	17	H C 1	0	50
0	41	17	H C 1	0	50
0	42	17	H C 1	0	50
0	43	17	H C 1	0	50
0	44	17	H C 1	0	50

MANZANAS

Municipio de NAUCALPAN DE JUAREZ

Zona	Manzana	Área Homogénea	Uso	Localidad	Colonia
0	95	17	H C 1	0	59
0	96	17	H C 1	0	59
0	97	17	H C 1	0	59
0	98	17	H C 1	0	59
0	100	17	H C 1	0	59
0	101	17	H C 1	0	59
0	102	17	H C 1	0	59
0	103	17	H C 1	0	59
0	104	17	H C 1	0	59
0	106	17	H C 1	0	59
0	106	17	H C 1	0	59
0	107	17	H C 1	0	59
0	108	17	H C 1	0	59
0	109	17	H C 1	0	59
0	110	17	H C 1	0	59
0	111	17	H C 1	0	59
0	112	17	H C 1	0	59
0	113	17	H B 1	0	59
0	114	17	H D 1	0	59
0	115	17	H C 1	0	59
0	116	17	H C 1	0	59
0	117	17	H C 1	0	59
0	118	17	H C 1	0	59
0	119	17	H C 1	0	59
0	120	17	H C 1	0	59
0	121	17	H C 1	0	59
0	122	17	H C 1	0	59
0	123	17	H C 1	0	59
0	124	17	H C 1	0	59
0	125	16	H C 1	0	77
0	126	16	H C 1	0	77
0	127	16	H C 1	0	77
0	128	16	H C 1	0	77
0	129	15	H C 1	0	130
0	130	17	H C 1	0	59

viernes, 27 de agosto de 2021

Página: 140 de 190

MANZANAS

Municipio de NAUCALPAN DE JUÁREZ

Zona	Manzana	Área Homogénea	Uso	Localidad	Colonia
9	131	17	H D 1	0	59
9	132	17	H C 1	0	58
9	133	17	H C 1	0	58
9	134	17	H C 1	0	59
9	135	17	H C 1	0	59
9	136	17	H C 1	0	71
9	137	17	H C 1	0	71
9	138	17	H C 1	0	71
9	139	15	H C 1	0	139
9	140	15	H C 1	0	5
9	141	15	H B 1	0	5
9	142	15	H B 1	0	5
9	143	15	H B 1	0	5
9	144	15	H B 1	0	5
9	145	15	H C 1	0	5
9	146	15	H B 1	0	5
9	147	15	H B 1	0	5
9	148	15	H B 1	0	5
9	149	15	H B 1	0	5
9	150	15	H B 1	0	5
9	151	15	H B 1	0	5
9	152	15	H B 1	0	5
9	153	15	H B 1	0	5
9	154	15	H B 1	0	5
9	155	15	H B 1	0	5
9	156	15	H B 1	0	5
9	157	15	H B 1	0	5
9	158	15	H B 1	0	5
9	159	15	Q C 1	0	5
9	160	15	H B 1	0	5
9	161	15	H B 1	0	5
9	163	15	H B 1	0	5
9	164	15	H B 1	0	5
9	165	15	H B 1	0	139
9	166	15	H B 1	0	5

MANZANAS

Municipio de NAUCALPAN DE JUÁREZ.

Zona	Manzana	Área Homogénea	Uso	Localidad	Colonia
9	167	15	H B 1	0	5
9	168	15	H B 1	0	5
9	169	15	H B 1	0	5
9	170	15	H B 1	0	5
9	171	15	H B 1	0	5
9	172	15	H B 1	0	5
9	173	15	H B 1	0	5
9	174	15	H B 1	0	5
9	175	15	H B 1	0	5
9	176	15	H B 1	0	5
9	177	15	H B 1	0	5
9	178	15	H B 1	0	5
9	179	15	H B 1	0	5
9	180	15	H B 1	0	5
9	181	15	H B 1	0	5
9	182	15	H B 1	0	20
9	183	15	H B 1	0	5
9	186	15	H B 1	0	11
9	187	15	H B 1	0	11
9	188	15	H B 1	0	11
9	189	8	H B 1	0	11
9	190	15	H B 1	0	11
9	191	15	H B 1	0	11
9	192	15	H B 1	0	11
9	193	15	H B 1	0	11
9	194	15	H B 1	0	11
9	195	15	H B 1	0	11
9	196	15	H B 1	0	11
9	197	15	H B 1	0	11
9	198	15	H B 1	0	11
9	199	15	H B 1	0	11
9	200	15	H B 1	0	11
9	201	15	H B 1	0	11
9	202	15	H B 1	0	11
9	203	15	H B 1	0	11

MANZANAS

Municipio de NAUCALPAN DE JUÁREZ

Zona	Manzana	Área Homogénea	Uso	Localidad	Colonia
0	204	15	H B 1	0	11
0	205	8	H B 1	0	181
0	206	15	H B 1	0	11
0	207	15	H B 1	0	7
0	208	15	H B 1	0	7
0	209	15	H B 1	0	7
0	210	15	H B 1	0	7
0	211	15	H B 1	0	11
0	212	15	H B 1	0	7
0	213	15	H B 1	0	7
0	214	15	H B 1	0	23
0	215	15	H B 1	0	23
0	216	15	H B 1	0	7
0	217	15	H B 1	0	7
0	218	15	H B 1	0	7
0	219	15	H B 1	0	7
0	220	15	H B 1	0	7
0	221	15	H B 1	0	7
0	222	15	H B 1	0	7
0	223	15	H B 1	0	7
0	224	15	H B 1	0	7
0	225	15	H B 1	0	7
0	226	15	H B 1	0	7
0	227	15	H B 1	0	7
0	228	15	H B 1	0	7
0	229	15	H B 1	0	7
0	230	15	H B 1	0	7
0	231	15	H B 1	0	7
0	232	15	H B 1	0	7
0	233	15	H B 1	0	23
0	234	15	H B 1	0	23
0	235	15	H B 1	0	23
0	236	15	H B 1	0	23
0	237	15	H B 1	0	23
0	238	15	H B 1	0	23

vernos, 27 de agosto de 2021

Página: 143 de 180

MANZANAS

Municipio de NAUCALPAN DE JUÁREZ.

Zona	Manzana	Área Homogénea	Uso	Localidad	Colonia
9	239	15	H B 1	0	23
9	240	15	H B 1	0	7
9	241	15	H B 1	0	23
9	242	15	H B 1	0	23
9	243	15	H B 1	0	23
9	244	15	H B 1	0	23
9	245	15	H B 1	0	23
9	246	15	H B 1	0	23
9	247	15	H B 1	0	23
9	248	15	H B 1	0	23
9	249	15	H B 1	0	23
9	250	15	H B 1	0	23
9	258	8	H B 1	0	166
9	259	8	H B 1	0	166
9	260	8	H B 1	0	164
9	261	8	H B 1	0	5
9	262	8	H B 1	0	23
9	263	8	H B 1	0	166
9	264	8	H B 1	0	166
9	265	8	H B 1	0	166
9	266	8	H B 1	0	166
9	267	8	H B 1	0	164
9	268	8	H B 1	0	164
9	269	8	H B 1	0	164
9	270	8	H B 1	0	164
9	271	8	H B 1	0	164
9	272	8	H B 1	0	164
9	273	8	H B 1	0	164
9	274	8	H B 1	0	164
9	276	8	H B 1	0	11
9	277	8	H B 1	0	166
9	278	8	H B 1	0	23
9	279	8	H B 1	0	166
9	280	8	H B 1	0	11
9	281	8	H B 1	0	11

MANZANAS

Municipio de NAUCALPAN DE JUÁREZ

Zona	Manzana	Área Homogénea	Uso	Localidad	Colonia
9	282	8	H B 1	0	11
9	283	15	H B 1	0	83
9	284	15	H B 1	0	83
9	285	15	H B 1	0	83
9	286	15	H B 1	0	83
9	287	15	H B 1	0	83
9	288	15	H B 1	0	83
9	290	15	H B 1	0	83
9	291	8	H B 1	0	141
9	292	8	H B 1	0	141
9	293	8	H B 1	0	141
9	294	8	H B 1	0	80
9	295	8	H B 1	0	80
9	296	8	H B 1	0	80
9	297	8	H B 1	0	80
9	298	8	H B 1	0	180
9	299	8	H B 1	0	59
9	300	26	H B 1	0	14
9	301	26	H B 1	0	14
9	302	26	H B 1	0	14
9	303	26	H B 1	0	14
9	304	26	H B 1	0	131
9	305	26	H B 1	0	131
9	306	23	H B 1	0	14
9	307	23	H B 1	0	126
9	308	23	H B 1	0	126
9	309	23	H B 1	0	126
9	310	23	H B 1	0	126
9	311	23	H B 1	0	126
9	312	23	H B 1	0	126
9	313	23	H B 1	0	126
9	314	23	H B 1	0	126
9	315	23	H B 1	0	126
9	316	23	H B 1	0	131
9	317	23	H B 1	0	131

MANZANAS

Municipio de NAUCALPAN DE JUÁREZ

Zona	Manzana	Área Homogénea	Uso	Localidad	Colonia
0	319	23	H B 1	0	125
0	320	23	H B 1	0	125
0	321	23	H B 1	0	125
0	322	23	H B 1	0	125
0	323	23	H B 1	0	125
0	328	23	H B 1	0	125
0	329	23	H B 1	0	125
0	330	23	H B 1	0	125
0	331	23	H B 1	0	125
0	332	23	H B 1	0	125
0	333	23	H B 1	0	125
0	334	23	H B 1	0	125
0	336	23	H B 1	0	50
0	336	23	H B 1	0	125
0	337	23	H B 1	0	125
0	338	23	H B 1	0	125
0	340	23	H B 1	0	125
0	342	23	H B 1	0	123
0	343	23	H B 1	0	123
0	344	15	H B 1	0	139
0	345	15	H B 1	0	139
0	347	8	H B 1	0	180
0	348	8	H B 1	0	180
0	349	8	H B 1	0	180
0	350	8	H B 1	0	180
0	351	8	H B 1	0	180
0	352	8	H B 1	0	180
0	353	8	H B 1	0	180
0	354	8	H B 1	0	180
0	355	8	H B 1	0	180
0	356	8	H B 1	0	180
0	357	8	H B 1	0	180
0	358	8	H B 1	0	180
0	359	8	H B 1	0	180
0	360	8	H B 1	0	180

MANZANAS

Municipio de NAUCALPAN DE JUAREZ.

Zona	Manzana	Área Homogénea	Uso	Localidad	Colonia
9	361	8	H B 1	0	180
9	362	8	H B 1	0	180
9	363	8	H B 1	0	180
9	364	8	H B 1	0	180
9	365	8	H B 1	0	180
9	366	8	H B 1	0	180
9	367	8	H B 1	0	180
9	368	8	H B 1	0	180
9	369	8	H B 1	0	180
9	371	8	H B 1	0	80
9	372	17	H B 1	0	130
9	373	17	H B 1	0	130
9	374	17	H B 1	0	130
9	375	16	H B 1	0	4
9	376	15	H B 1	0	139
9	377	15	H B 1	0	139
9	378	15	H B 1	0	139
9	379	15	H B 1	0	139
9	380	15	H B 1	0	139
9	381	15	H B 1	0	139
9	382	15	H B 1	0	139
9	383	15	H B 1	0	139
9	384	15	H B 1	0	139
9	385	15	H B 1	0	139
9	386	15	H B 1	0	139
9	387	15	H B 1	0	139
9	388	15	H B 1	0	139
9	389	15	H B 1	0	139
9	390	15	H B 1	0	139
9	391	15	H B 1	0	139
9	392	15	H B 1	0	139
9	393	15	H B 1	0	139
9	394	15	H B 1	0	139
9	395	15	H B 1	0	139
9	396	15	H B 1	0	139

MANZANAS

Municipio de NAUCALPAN DE JUÁREZ.

Zona	Manzana	Área Homogénea	Uso	Localidad	Colonia
9	397	15	H B 1	0	139
9	398	15	H B 1	0	139
9	399	15	H B 1	0	4
9	400	15	H B 1	0	140
9	401	15	H B 1	0	140
9	402	15	H B 1	0	140
9	403	15	H B 1	0	140
9	404	15	H B 1	0	140
9	405	15	H B 1	0	140
9	406	15	H B 1	0	140
9	407	15	H B 1	0	140
9	408	15	H B 1	0	140
9	409	15	H B 1	0	140
9	410	15	H B 1	0	140
9	411	15	H B 1	0	140
9	412	15	H B 1	0	140
9	413	15	H B 1	0	140
9	414	15	H B 1	0	140
9	415	15	H B 1	0	140
9	416	15	H B 1	0	140
9	417	15	H B 1	0	140
9	418	15	H B 1	0	140
9	419	15	H B 1	0	140
9	420	15	H B 1	0	140
9	421	15	H B 1	0	140
9	422	15	H B 1	0	140
9	423	15	H B 1	0	140
9	424	15	H B 1	0	140
9	425	15	H B 1	0	140
9	426	15	H B 1	0	140
9	427	15	H B 1	0	140
9	428	15	H B 1	0	140
9	429	15	H B 1	0	140
9	430	15	H B 1	0	140
9	431	15	H B 1	0	140

MANZANAS

Municipio de NAUCALPAN DE JUÁREZ.

Zona	Manzana	Área Homogénea	Uso	Localidad	Colonia
9	432	15	H B 1	0	140
9	433	15	H B 1	0	140
9	434	15	H B 1	0	140
9	435	15	H B 1	0	140
9	436	15	H B 1	0	140
9	437	15	H B 1	0	140
9	438	15	H B 1	0	140
9	439	15	H B 1	0	140
9	440	15	H B 1	0	140
9	441	15	H B 1	0	140
9	442	15	H B 1	0	140
9	443	15	H B 1	0	140
9	444	15	H B 1	0	140
9	445	15	H B 1	0	140
9	446	15	H B 1	0	140
9	447	15	H B 1	0	140
9	448	15	H B 1	0	140
9	449	15	H B 1	0	140
9	450	16	Q C 1	0	77
9	451	16	H B 1	0	77
9	452	16	H B 1	0	77
9	453	16	H B 1	0	77
9	454	16	H B 1	0	77
9	455	16	H B 1	0	77
9	457	16	H B 1	0	77
9	458	16	H B 1	0	77
9	460	16	H B 1	0	77
9	461	16	H B 1	0	77
9	462	16	H B 1	0	77
9	463	16	H B 1	0	77
9	464	16	H B 1	0	77
9	465	16	H B 1	0	77
9	466	16	H B 1	0	77
9	467	16	H B 1	0	77
9	468	16	H B 1	0	77

MANZANAS

Municipio de NAUCALPAN DE JUÁREZ.

Zona	Manzana	Área Homogénea	Uso	Localidad	Colonia
9	469	16	H B 1	0	77
9	470	16	H B 1	0	77
9	471	16	H B 1	0	77
9	472	16	H B 1	0	77
9	473	16	H B 1	0	77
9	474	16	H B 1	0	77
9	475	16	H B 1	0	77
9	476	16	H B 1	0	77
9	477	16	H B 1	0	78
9	478	16	H B 1	0	78
9	479	16	H B 1	0	78
9	480	16	H B 1	0	78
9	481	16	H B 1	0	78
9	482	16	H B 1	0	78
9	483	16	H B 1	0	78
9	484	16	H B 1	0	78
9	485	16	H B 1	0	78
9	486	16	H B 1	0	78
9	487	16	H B 1	0	78
9	488	16	H B 1	0	78
9	489	16	H B 1	0	78
9	490	16	H B 1	0	78
9	491	16	H B 1	0	78
9	492	16	H B 1	0	78
9	493	16	H B 1	0	78
9	494	16	H B 1	0	78
9	495	16	H B 1	0	78
9	496	16	H B 1	0	78
9	497	16	H B 1	0	78
9	498	16	H B 1	0	78
9	499	16	H B 1	0	78
9	500	16	H B 1	0	78
9	501	16	H B 1	0	78
9	502	16	H B 1	0	78
9	503	16	H B 1	0	100

MANZANAS

Municipio de NAUCALPAN DE JUAREZ.

Zona	Manzana	Área Homogénea	Uso	Localidad	Colonia
9	504	16	H B 1	0	105
9	505	15	H B 1	0	105
9	506	15	H B 1	0	140
9	507	15	H B 1	0	105
9	508	16	H B 1	0	105
9	509	16	H B 1	0	105
9	510	16	H B 1	0	105
9	511	16	H B 1	0	105
9	512	16	H B 1	0	105
9	513	16	H B 1	0	105
9	514	16	H B 1	0	105
9	515	16	H B 1	0	105
9	516	16	H B 1	0	105
9	517	16	H B 1	0	105
9	518	16	H B 1	0	105
9	519	16	H B 1	0	105
9	520	16	H B 1	0	105
9	521	16	H B 1	0	105
9	522	16	H B 1	0	105
9	523	16	H B 1	0	105
9	524	16	H B 1	0	105
9	525	16	H B 1	0	105
9	526	16	H B 1	0	105
9	527	16	H B 1	0	105
9	528	16	H B 1	0	105
9	529	16	H B 1	0	105
9	530	16	H B 1	0	105
9	531	16	H B 1	0	105
9	532	16	H B 1	0	105
9	533	16	H B 1	0	105
9	534	16	H B 1	0	105
9	535	16	H B 1	0	105
9	536	16	H B 1	0	105
9	537	16	H B 1	0	105
9	538	16	H B 1	0	105

MANZANAS

Municipio de NAUCALPAN DE JUAREZ.

Zona	Manzana	Área Homogénea	Uso	Localidad	Colonia
9	539	16	H B 1	0	105
9	540	16	H B 1	0	105
9	541	16	H B 1	0	105
9	542	16	H B 1	0	105
9	543	16	H B 1	0	105
9	544	16	H B 1	0	105
9	545	16	H B 1	0	105
9	546	16	H B 1	0	105
9	547	16	H B 1	0	105
9	548	16	H B 1	0	105
9	549	16	H B 1	0	105
9	550	26	H B 1	0	14
9	551	26	H B 1	0	14
9	552	26	H B 1	0	14
9	553	26	H B 1	0	14
9	554	26	H B 1	0	14
9	555	26	H B 1	0	14
9	556	26	H B 1	0	14
9	557	26	H B 1	0	14
9	558	26	H B 1	0	14
9	559	26	H B 1	0	14
9	560	26	H B 1	0	14
9	561	26	H B 1	0	14
9	562	26	H B 1	0	14
9	563	26	H B 1	0	14
9	564	26	H B 1	0	14
9	565	17	H D 1	0	71
9	567	17	C A 1	0	130
9	568	23	H B 1	0	125
9	569	16	H B 1	0	79
9	570	16	H B 1	0	79
9	571	16	H B 1	0	79
9	572	16	H B 1	0	79
9	573	16	H B 1	0	79
9	574	16	H B 1	0	79

MANZANAS

Municipio de NAUCALPAN DE JUAREZ.

Zona	Manzana	Área Homógena	Uso	Localidad	Colonia
0	575	16	H B 1	0	79
0	576	16	H B 1	0	79
0	577	16	H B 1	0	79
0	578	16	H B 1	0	79
0	579	16	H B 1	0	79
0	580	16	H B 1	0	79
0	581	15	H B 1	0	139
0	582	16	H B 1	0	79
0	583	23	H B 1	0	125
0	584	23	H B 1	0	125
0	585	16	H B 1	0	79
0	586	23	H B 1	0	125
0	587	23	H B 1	0	125
0	588	23	H B 1	0	125
0	589	23	H B 1	0	125
0	590	23	H B 1	0	125
0	591	23	H B 1	0	125
0	592	8	H B 1	0	180
0	593	8	H B 1	0	180
0	594	8	H B 1	0	180
0	595	8	H B 1	0	180
0	596	8	H B 1	0	180
0	597	16	H B 1	0	108
0	598	16	H B 1	0	77
0	599	23	H B 1	0	125
0	601	16	Q C 1	0	4
0	602	110	H B 1	0	79
0	603	110	H B 1	0	79
0	604	110	H B 1	0	79
0	605	110	H B 1	0	79
0	606	110	H C 1	0	79
0	607	110	H B 1	0	79
0	608	110	H B 1	0	79
0	609	110	H B 1	0	79
0	610	23	H B 1	0	125

MANZANAS

Municipio de NAUCALPAN DE JUÁREZ.

Zona	Manzana	Área Homogénea	Uso	Localidad	Colonia
9	611	23	H B 1	0	125
9	612	23	H B 1	0	125
9	613	23	H B 1	0	13
9	614	23	H B 1	0	13
9	615	23	H B 1	0	13
9	616	23	H B 1	0	13
9	617	23	H B 1	0	123
9	618	23	H B 1	0	123
9	619	23	H B 1	0	123
9	620	23	H B 1	0	123
9	621	23	H B 1	0	123
9	622	23	H B 1	0	123
9	623	23	H B 1	0	76
9	624	23	H B 1	0	76
9	625	23	H B 1	0	76
9	626	23	H B 1	0	76
9	627	23	C B 1	0	126
9	628	23	H B 1	0	126
9	629	23	Q C 1	0	126
9	630	23	H B 1	0	123
9	631	15	H B 1	0	140
9	632	8	Q J 1	0	59
9	633	16	H B 1	0	4
9	634	23	H B 1	0	59
9	635	110	H B 1	0	79
9	636	110	H B 1	0	79
9	637	15	H B 1	0	140
9	638	8	C B 1	0	180
9	639	110	H B 1	0	79
9	640	8	H B 1	0	80
9	641	116	H B 1	0	79
9	642	110	H B 1	0	79
9	643	8	H B 1	0	180
9	644	8	H B 1	0	59
9	645	116	H B 1	0	79

MANZANAS

Municipio de NAUCALPAN DE JUÁREZ.

Zona	Manzana	Área Homogénea	Uso	Localidad	Colonia
9	646	116	H B 1	0	79
9	647	116	H B 1	0	79
9	648	116	H B 1	0	79
9	649	116	H B 1	0	79
9	650	116	H B 1	0	79
9	651	110	H B 1	0	79
9	652	116	H B 1	0	79
9	653	116	H B 1	0	79
9	654	116	H B 1	0	79
9	655	116	H B 1	0	79
9	656	116	H B 1	0	106
9	657	116	H B 1	0	106
9	658	116	H B 1	0	106
9	659	116	H B 1	0	106
9	660	23	H B 1	0	123
9	661	23	H B 1	0	123
9	662	23	H B 1	0	123
9	663	23	H B 1	0	123
9	664	23	H B 1	0	123
9	665	23	H B 1	0	123
9	666	116	H B 1	0	106
9	667	116	H B 1	0	6
9	668	116	H B 1	0	106
9	669	116	H B 1	0	106
9	670	23	H B 1	0	79
9	671	116	H B 1	0	106
9	672	116	H B 1	0	106
9	673	116	H B 1	0	106
9	674	116	H B 1	0	106
9	675	116	H B 1	0	106
9	676	116	H B 1	0	106
9	677	23	H B 1	0	50
9	678	116	H B 1	0	106
9	679	116	H B 1	0	106
9	680	116	H B 1	0	106

MANZANAS

Municipio de NAUCALPAN DE JUÁREZ

Zona	Manzana	Área Homogénea	Uso	Localidad	Colonia
0	681	17	H B 1	0	71
0	682	23	H B 1	0	71
0	683	23	H B 1	0	71
0	684	23	H B 1	0	125
0	685	23	H B 1	0	71
0	686	23	H B 1	0	125
0	687	23	H B 1	0	71
0	688	23	H B 1	0	130
0	689	23	H B 1	0	71
0	690	110	H B 1	0	100
0	691	110	H B 1	0	100
0	692	110	H C 1	0	100
0	693	110	H B 1	0	100
0	694	110	H B 1	0	100
0	695	17	H B 1	0	71
0	696	110	H B 1	0	100
0	697	110	H B 1	0	100
0	698	110	H B 1	0	100
0	699	110	H B 1	0	100
0	700	110	H B 1	0	100
0	701	110	H B 1	0	100
0	702	110	H B 1	0	79
0	703	16	H B 1	0	79
0	704	16	H B 1	0	4
0	705	16	H B 1	0	4
0	706	16	H B 1	0	4
0	707	16	H B 1	0	4
0	708	16	H B 1	0	130
0	710	16	H B 1	0	4
0	711	16	H B 1	0	4
0	712	8	H B 1	0	166
0	713	16	H B 1	0	4
0	714	16	H B 1	0	4
0	715	16	H B 1	0	4
0	716	16	H B 1	0	4

MANZANAS

Municipio de NAUCALPAN DE JUAREZ

Zona	Manzana	Área Homogénea	Uso	Localidad	Colonia
0	717	16	H B 1	0	4
0	718	16	H B 1	0	4
0	719	16	H B 1	0	4
0	720	16	H B 1	0	4
0	721	16	H B 1	0	4
0	722	16	H B 1	0	4
0	723	16	H B 1	0	4
0	724	16	H B 1	0	4
0	725	16	H B 1	0	4
0	726	16	H B 1	0	4
0	727	16	H B 1	0	4
0	728	16	H B 1	0	4
0	729	16	H B 1	0	4
0	730	16	H B 1	0	4
0	731	16	H B 1	0	4
0	732	16	H B 1	0	4
0	733	16	H B 1	0	4
0	734	16	H B 1	0	4
0	735	16	H B 1	0	4
0	736	16	H B 1	0	4
0	737	16	H B 1	0	4
0	738	16	H B 1	0	4
0	739	16	H B 1	0	4
0	740	8	H B 1	0	180
0	741	8	H B 1	0	79
0	742	8	H B 1	0	82
0	743	8	H B 1	0	82
0	744	8	H B 1	0	82
0	745	8	H B 1	0	82
0	746	8	H B 1	0	82
0	748	8	H B 1	0	82
0	749	8	H B 1	0	82
0	750	8	H B 1	0	82
0	751	8	H B 1	0	82
0	756	8	H B 1	0	82
0	757	8	H B 1	0	82
0	758	8	H B 1	0	82

vernos, 27 de agosto de 2021

Página: 157 de 180

MANZANAS

Municipio de NAUCALPAN DE JUAREZ

Zona	Manzana	Área Homogénea	Uso	Localidad	Colonia
9	759	8	H B 1	0	82
9	760	8	H B 1	0	82
9	766	23	H B 1	0	123
9	768	23	H B 1	0	123
9	769	23	H B 1	0	123
9	770	23	H B 1	0	123
9	771	23	H B 1	0	123
9	772	23	H B 1	0	123
9	773	23	H B 1	0	123
9	774	23	H B 1	0	123
9	776	23	H B 1	0	125
9	783	16	H B 1	0	14
9	784	16	H B 1	0	14
9	785	16	H B 1	0	14
9	786	16	H B 1	0	14
9	787	16	H B 1	0	14
9	788	16	H B 1	0	14
9	789	16	H B 1	0	14
9	790	16	H B 1	0	14
9	791	16	H B 1	0	14
9	792	16	H B 1	0	14
9	793	16	H B 1	0	14
9	794	16	H B 1	0	14
9	795	16	H B 1	0	14
9	796	16	H B 1	0	14
9	797	16	H B 1	0	14
9	798	16	H B 1	0	14
9	799	16	H B 1	0	14
9	800	16	H B 1	0	14
9	834	16	H B 1	0	77
9	835	16	H B 1	0	77
9	836	16	H B 1	0	77
9	837	16	H B 1	0	77
9	838	16	H B 1	0	77
9	839	16	H B 1	0	77

MANZANAS

Municipio de NAUCALPAN DE JUAREZ

Zona	Manzana	Área Homogénea	Uso	Localidad	Colonia
9	840	16	H B 1	0	77
9	841	16	H B 1	0	77
9	869	23	H B 2	0	12
9	870	23	H B 2	0	12
9	871	23	H B 2	0	12
9	872	23	H B 2	0	12
9	873	23	H B 2	0	12
9	874	23	H B 2	0	123
9	879	23	H B 2	0	12
9	880	23	H B 2	0	12
9	881	23	H B 2	0	12
9	882	23	H B 2	0	12
9	883	23	H B 2	0	12
9	884	23	H B 2	0	12
9	885	23	H B 2	0	12
9	886	23	H B 2	0	12
9	887	23	H B 2	0	12
9	888	23	H B 2	0	123
9	889	23	H B 2	0	123
9	890	23	H B 2	0	123
9	891	23	H B 2	0	123
9	892	23	H B 2	0	123
9	893	23	H B 2	0	123
9	894	23	H B 2	0	123
9	895	23	H B 2	0	12
9	896	23	H B 2	0	123
10	6	97	H B 1	0	132
10	7	97	H B 1	0	132
10	8	97	H B 1	0	132
10	9	97	H B 1	0	132
10	10	97	H B 1	0	132
10	11	97	H B 1	0	132
10	12	97	H B 1	0	132
10	13	97	H B 1	0	132
10	15	97	H B 1	0	132

MANZANAS

Municipio de NAUCALPAN DE JUÁREZ.

Zona	Manzana	Área Homógena	Uso	Localidad	Colonia
10	16	26	H B 1	0	124
10	17	26	H B 1	0	132
10	18	97	C A 1	0	132
10	21	26	H B 1	0	132
10	25	11	H A 1	0	0
10	28	26	H B 1	0	132
10	29	26	H B 1	0	132
10	30	26	H B 1	0	132
10	31	26	H B 1	0	132
10	32	26	H B 1	0	132
10	33	26	H D 1	0	132
10	34	26	H B 1	0	132
10	35	26	H B 1	0	132
10	38	26	H B 1	0	132
10	39	26	H B 1	0	132
10	40	26	H A 1	0	132
10	41	26	H A 1	0	132
10	52	97	H B 1	0	133
10	53	97	H B 1	0	133
10	54	97	H B 1	0	133
10	55	97	H B 1	0	133
10	56	26	H A 1	0	132
10	57	97	H B 1	0	133
10	58	97	H B 1	0	133
10	59	97	H B 1	0	133
10	60	97	H B 1	0	132
10	61	97	H B 1	0	133
10	62	97	H B 1	0	133
10	64	97	H B 1	0	133
10	66	26	H B 1	0	134
10	67	26	H B 1	0	134
10	68	26	H B 1	0	132
10	69	26	H B 1	0	134
10	70	26	H B 1	0	124
10	71	26	H B 1	0	124

vernos, 27 de agosto de 2021

Página: 190 de 190

MANZANAS

Municipio de NAUCALPAN DE JUAREZ.

Zona	Manzana	Área Homogénea	Uso	Localidad	Colonia
10	72	26	H B 1	0	124
10	73	26	H B 1	0	124
10	74	26	H B 1	0	124
10	75	26	H B 1	0	124
10	76	26	H B 1	0	1
10	77	26	H B 1	0	124
10	78	26	H B 1	0	132
10	80	26	H B 1	0	1
10	81	26	H B 1	0	1
10	82	26	H B 1	0	14
10	83	26	H B 1	0	1
10	86	26	H B 1	0	1
10	87	26	H B 1	0	1
10	88	26	H B 1	0	1
10	90	28	H A 1	0	132
10	91	26	H B 1	0	1
10	92	26	H B 1	0	124
10	93	28	H A 1	0	132
10	94	26	H A 1	0	132
10	95	26	H B 1	0	132
10	96	35	H A 1	0	73
10	97	35	H B 1	0	73
10	98	35	H B 1	0	73
10	99	35	H B 1	0	73
10	100	35	H B 1	0	73
10	102	100	H B 1	0	1
10	103	100	H B 1	0	1
10	104	100	H B 1	0	1
10	106	100	H B 1	0	1
10	107	100	H B 1	0	1
10	108	26	H B 2	0	1
10	109	100	H B 1	0	1
10	110	100	H B 1	0	1
10	111	100	H B 1	0	1
10	112	100	H B 1	0	1

MANZANAS

Municipio de NAUCALPAN DE JUÁREZ

Zona	Manzana	Área Homogénea	Uso	Localidad	Colonia
10	113	35	H B 1	0	73
10	114	35	H B 1	0	73
10	115	35	H B 1	0	73
10	116	35	H B 1	0	73
10	117	35	H B 1	0	73
10	118	35	H B 1	0	73
10	119	35	H B 1	0	73
10	120	35	H B 1	0	1
10	121	35	H B 1	0	73
10	122	35	H B 1	0	73
10	123	35	H B 1	0	73
10	124	35	H B 1	0	73
10	125	35	H B 1	0	73
10	126	35	H B 1	0	73
10	127	35	H B 1	0	73
10	128	35	H B 1	0	73
10	129	35	H B 1	0	73
10	130	35	H B 1	0	73
10	131	35	H B 1	0	73
10	132	35	H B 1	0	73
10	133	35	H B 1	0	73
10	134	35	H B 1	0	73
10	135	35	H B 1	0	73
10	136	35	H B 1	0	73
10	137	26	H B 1	0	124
10	138	26	H B 1	0	124
10	139	26	H B 1	0	124
10	140	35	H B 1	0	73
10	141	35	H B 1	0	73
10	142	35	H B 1	0	1
10	143	109	H B 1	0	1
10	144	35	H B 1	0	73
10	145	35	H B 1	0	73
10	146	35	H B 1	0	73
10	147	35	H B 1	0	73

MANZANAS

Municipio de NAUCALPAN DE JUAREZ

Zona	Manzana	Área Homogénea	Uso	Localidad	Colonia
10	148	35	H B 1	0	73
10	149	35	H B 1	0	73
10	150	35	H B 1	0	73
10	151	35	H B 1	0	73
10	152	35	H B 1	0	73
10	153	35	H B 1	0	73
10	154	35	H B 1	0	73
10	155	35	H B 1	0	73
10	163	28	H B 1	0	134
10	165	35	H B 2	0	73
10	166	35	H B 2	0	73
10	184	35	H B 2	0	73
10	188	35	H B 2	0	73
10	189	35	H B 2	0	73
10	190	35	H B 2	0	73
10	195	35	H B 2	0	73
10	199	35	H B 2	0	73
10	200	35	H B 2	0	73
10	201	35	H B 2	0	73
10	202	28	H B 1	0	134
10	204	35	H B 2	0	73
10	206	35	H B 2	0	73
10	207	35	H B 2	0	73
10	208	35	H B 2	0	73
10	210	35	H B 2	0	73
10	211	35	H B 2	0	73
10	212	35	H B 2	0	73
10	213	28	H B 1	0	134
10	214	65	H B 1	0	1
10	215	118	H B 1	0	1
10	216	118	H B 1	0	1
10	217	118	H B 1	0	1
10	218	118	H B 1	0	1
10	219	118	H B 1	0	1
10	220	119	H B 1	0	1

MANZANAS

Municipio de NAUCALPAN DE JUÁREZ

Zona	Manzana	Área Homogénea	Uso	Localidad	Colonia
10	221	119	H B 1	0	1
10	222	119	H B 1	0	1
10	223	119	H B 1	0	1
10	225	119	H B 1	0	1
10	226	119	H B 1	0	1
10	227	119	H B 1	0	1
10	228	119	H B 1	0	1
10	229	119	H B 1	0	1
10	230	119	H B 1	0	1
10	231	121	H B 1	0	1
10	232	9	H A 1	0	1
10	233	9	H A 1	0	1
10	235	121	H B 1	0	1
10	236	121	H B 1	0	1
10	237	121	H B 1	0	1
10	238	121	H B 1	0	1
10	239	121	H B 1	0	1
10	240	121	H B 1	0	1
10	241	121	H B 1	0	1
10	242	121	H B 1	0	1
10	243	121	H B 1	0	1
10	244	121	H B 1	0	1
10	245	121	H B 1	0	1
10	246	121	H B 1	0	1
10	247	121	H B 1	0	1
10	248	121	H B 1	0	1
10	249	121	H B 1	0	1
10	250	121	H B 1	0	1
10	251	121	H B 1	0	1
10	252	121	H B 1	0	1
10	253	121	H B 1	0	1
10	254	121	H B 1	0	1
10	255	121	H B 1	0	1
10	256	121	H B 1	0	1
10	257	122	H B 1	0	1

MANZANAS

Municipio de NAUCALPAN DE JUÁREZ

Zona	Manzana	Área Homogénea	Uso	Localidad	Colonia
10	258	122	H B 1	0	1
10	260	120	H B 1	0	1
10	261	120	H B 1	0	1
10	271	119	H B 1	0	0
10	277	118	H B 1	0	0
10	278	120	H B 1	0	0
10	279	120	H B 1	0	0
10	726	35	H B 1	0	0
10	934	97	H B 1	0	48
10	930	97	H B 1	0	48
10	955	97	H B 1	0	48
10	956	97	H B 1	0	48
10	966	97	H B 1	0	48
10	966	97	H B 1	0	48
10	967	97	H B 1	0	48
10	968	97	H B 1	0	48
10	968	97	H B 1	0	48
10	970	97	H B 1	0	48
10	971	97	H B 1	0	48
10	972	97	H B 1	0	48
10	973	97	H B 1	0	48
10	974	97	H B 1	0	48
10	975	97	H B 1	0	48
10	976	97	H B 1	0	48
10	977	97	H B 1	0	48
10	978	97	H B 1	0	48
10	979	97	H B 1	0	48
10	980	97	H B 1	0	48
10	981	97	H B 1	0	48
10	982	97	H B 1	0	48
10	984	97	H B 1	0	48
10	985	97	H B 1	0	48
10	986	97	H B 1	0	48
10	987	97	H B 1	0	48
10	988	97	H B 1	0	48

viernes, 27 de agosto de 2021

Página: 105 de 100

MANZANAS

Municipio de NAUCALPAN DE JUAREZ

Zona	Manzana	Área Homogénea	Uso	Localidad	Colonia
10	989	97	H B 1	0	48
10	990	97	H B 1	0	48
10	991	97	H B 1	0	48
10	992	97	H B 1	0	48
10	993	97	H B 1	0	48
10	994	97	H B 1	0	48
10	995	97	H B 1	0	48
10	996	97	H B 1	0	48
10	997	97	H B 1	0	48
10	998	97	H B 1	0	48
10	999	97	H B 1	0	48
11	1	62	H B 1	0	1
11	2	62	H B 1	0	1
11	3	62	H B 1	0	1
11	4	62	H B 1	0	1
11	5	62	H B 1	0	1
11	6	62	H B 1	0	1
11	7	62	H B 1	0	1
11	8	62	H B 1	0	1
11	9	62	H B 1	0	1
11	10	62	H B 1	0	1
11	11	62	H B 1	0	1
11	12	62	H B 1	0	1
11	13	62	H B 1	0	1
11	14	62	H B 1	0	1
11	15	62	H B 1	0	1
11	16	62	H B 1	0	1
11	17	62	H B 1	0	1
11	18	62	H B 1	0	1
11	19	62	H B 1	0	1
11	20	62	H B 1	0	1
11	21	62	H B 1	0	1
11	22	62	H B 1	0	1
11	23	62	H B 1	0	1
11	24	62	H B 1	0	1

MANZANAS

Municipio de NAUCALPAN DE JUÁREZ.

Zona	Manzana	Área Homogénea	Uso	Localidad	Colonia
11	25	62	H B 1	0	1
11	26	62	H B 1	0	1
11	27	62	H B 1	0	1
11	28	62	H B 1	0	1
11	29	62	H B 1	0	1
11	30	62	H B 1	0	1
11	31	62	H B 1	0	1
11	32	62	H B 1	0	1
11	33	62	H B 1	0	1
11	34	62	H B 1	0	1
11	35	62	H B 1	0	1
11	36	62	H B 1	0	1
11	37	62	H B 1	0	1
11	40	61	H B 1	0	1
11	41	61	H B 1	0	1
11	42	61	H B 1	0	1
11	43	61	H B 1	0	1
11	44	61	H B 1	0	1
11	45	61	H B 1	0	1
11	46	61	H B 1	0	1
11	47	61	H B 1	0	1
11	48	61	H B 1	0	1
11	49	61	H B 1	0	1
11	50	61	H B 1	0	1
11	51	61	H B 1	0	1
11	52	61	H B 1	0	1
11	53	61	H B 1	0	1
11	54	61	H B 1	0	1
11	60	65	H A 1	0	0
11	61	65	H A 1	0	0
11	64	62	H B 1	0	1
11	66	61	H B 1	0	1
11	67	61	H B 1	0	1
11	68	65	H A 1	0	1
11	69	65	H B 1	0	1

MANZANAS

Municipio de NAUCALPAN DE JUAREZ

Zona	Manzana	Área Homogénea	Uso	Localidad	Colonia
11	70	65	H A 1	0	1
11	71	65	H A 1	0	1
11	72	65	H A 1	0	1
11	73	65	H A 1	0	1
11	74	65	H B 1	0	1
11	75	65	H A 1	0	1
11	76	65	H A 1	0	1
11	77	65	H A 1	0	1
11	78	65	H A 1	0	1
11	79	65	H A 1	0	1
11	80	65	H A 1	0	1
11	81	65	H B 1	0	1
11	82	65	H B 1	0	1
11	83	65	H A 1	0	1
11	84	65	H A 1	0	1
11	85	65	H A 1	0	1
11	86	65	H A 1	0	1
11	87	65	H B 1	0	1
11	88	65	H A 1	0	1
11	89	65	H A 1	0	1
11	90	65	H A 1	0	1
11	91	65	H A 1	0	1
11	92	65	H B 1	0	1
11	93	65	H B 1	0	1
11	94	65	H A 1	0	1
11	95	65	H A 1	0	1
11	96	65	H B 1	0	1
11	97	65	H A 1	0	1
11	98	65	H A 1	0	1
11	99	65	H A 1	0	1
11	100	65	H A 1	0	1
11	101	65	H B 1	0	1
11	102	65	H A 1	0	1
11	103	65	H A 1	0	1
11	104	65	H A 1	0	1

viernes, 27 de agosto de 2021

Página: 168 de 190

MANZANAS

Municipio de NAUCALPAN DE JUÁREZ

Zona	Manzana	Área Homogénea	Uso	Localidad	Colonia
11	105	65	H A 1	0	1
11	106	65	H B 1	0	1
11	107	65	H B 1	0	1
11	108	65	H A 1	0	1
11	109	65	H A 1	0	1
11	110	65	H A 3	0	1
11	111	65	H A 1	0	1
11	112	65	H A 1	0	1
11	113	65	H A 1	0	1
11	114	65	H A 1	0	1
11	115	65	H A 1	0	1
11	116	65	H A 1	0	1
11	117	65	H A 1	0	1
11	118	65	H A 1	0	1
11	119	65	H A 1	0	1
11	120	58	H A 1	0	1
11	121	58	H A 1	0	1
11	122	58	H A 1	0	1
11	123	117	H B 1	0	1
12	1	117	H B 1	0	1
12	2	117	H B 1	0	1
12	3	117	H B 1	0	1
12	4	117	H B 1	0	1
12	5	117	H B 1	0	1
12	6	117	H B 1	0	1
12	7	117	H B 1	0	1
12	8	117	H B 1	0	1
12	9	117	H B 1	0	1
12	10	117	H B 1	0	1
12	11	117	H B 1	0	1
12	12	117	H B 1	0	1
12	13	117	H B 1	0	1
12	14	117	H B 1	0	1
12	15	117	H B 1	0	1
12	16	117	H B 1	0	1

MANZANAS

Municipio de NAUCALPAN DE JUAREZ

Zona	Manzana	Área Homogénea	Uso	Localidad	Colonia
12	17	117	H B 1	0	1
12	18	117	H B 1	0	1
12	19	117	H B 1	0	1
12	20	117	H B 1	0	1
12	21	117	H B 1	0	1
12	22	117	H B 1	0	1
12	23	117	H B 1	0	1
12	24	117	H B 1	0	1
12	25	122	H B 1	0	1
12	26	123	H B 1	0	1
12	27	123	H B 1	0	1
12	28	123	H B 1	0	1
12	29	123	H B 1	0	1
12	30	123	H B 1	0	1
12	31	123	H B 1	0	1
12	32	123	H B 1	0	1
12	33	123	H B 1	0	1
12	34	123	H B 1	0	1
12	35	123	H B 1	0	1
12	36	123	H B 1	0	1
12	37	123	H B 1	0	1
12	38	123	H B 1	0	1
12	39	123	H B 1	0	1
12	40	123	H B 1	0	1
12	41	123	H B 1	0	1
12	42	123	H B 1	0	1
12	43	123	H B 1	0	1
12	44	123	H B 1	0	1
12	45	123	H B 1	0	1
12	46	123	H B 1	0	1
12	47	123	H B 1	0	1
12	48	123	H B 1	0	1
12	49	123	H B 1	0	1
12	50	123	H B 1	0	1
12	51	123	H B 1	0	1

MANZANAS

Municipio de NAUCALPAN DE JUÁREZ

Zona	Manzana	Área Homogénea	Uso	Localidad	Colonia
12	52	123	H B 1	0	1
12	53	123	H B 1	0	1
12	54	123	H B 1	0	1
12	55	123	H B 1	0	1
12	56	123	H B 1	0	1
12	57	123	H B 1	0	1
12	58	123	H B 1	0	1
12	59	123	H B 1	0	1
12	60	123	H B 1	0	1
12	61	123	H B 1	0	1
12	62	123	H B 1	0	0
12	63	123	H B 1	0	1
12	64	123	H B 1	0	1
12	65	123	H B 1	0	1
12	66	123	H B 1	0	1
12	67	123	H B 1	0	1
12	68	123	H B 1	0	1
12	69	123	H B 1	0	1
12	70	123	H B 1	0	1
12	71	123	H B 1	0	1
12	72	123	H B 1	0	1
12	73	123	H B 1	0	1
12	74	123	H B 1	0	1
12	75	123	H B 1	0	1
12	76	123	H B 1	0	1
12	77	123	H B 1	0	1
12	78	123	H B 1	0	1
12	79	123	H B 1	0	1
12	80	123	H B 1	0	1
12	81	123	H B 1	0	1
12	82	123	H B 1	0	1
12	83	123	H B 1	0	1
12	84	123	H B 1	0	1
12	85	123	H B 1	0	1
12	86	123	H B 1	0	1

MANZANAS

Municipio de NAUCALPAN DE JUÁREZ

Zona	Manzana	Área Homogénea	Uso	Localidad	Colonia
12	87	123	H B 1	0	1
12	88	123	H B 1	0	1
12	89	123	H B 1	0	1
12	90	123	H B 1	0	1
12	91	117	H B 1	0	0
12	92	123	H B 1	0	1
12	93	123	H B 1	0	1
12	94	123	H B 1	0	1
12	95	123	H B 1	0	1
12	96	123	H B 1	0	1
12	97	123	H B 1	0	1
12	98	123	H B 1	0	1
12	99	123	H B 1	0	1
12	100	123	H B 1	0	1
12	101	123	H B 1	0	1
12	102	123	H B 1	0	1
12	103	123	H B 1	0	1
12	104	123	H B 1	0	1
12	106	123	H B 1	0	1
12	106	123	H B 1	0	1
12	107	123	H B 1	0	1
12	108	123	H B 1	0	1
12	109	123	H B 1	0	1
12	110	123	H B 1	0	1
12	111	123	H B 1	0	1
12	112	123	H B 1	0	1
12	113	123	H B 1	0	1
12	114	123	H B 1	0	1
12	115	123	H B 1	0	1
12	116	123	H B 1	0	1
12	117	123	H B 1	0	1
12	118	123	H B 1	0	1
12	119	123	H B 1	0	1
12	120	123	H B 1	0	1
12	121	123	H B 1	0	1

viernes, 27 de agosto de 2021

Página: 172 de 190

MANZANAS

Municipio de NAUCALPAN DE JUAREZ

Zona	Manzana	Área Homogénea	Uso	Localidad	Colonia
12	122	123	H B 1	0	1
12	123	123	H B 1	0	1
12	124	123	H B 1	0	1
12	125	123	H B 1	0	1
13	1	112	H B 1	0	1
13	2	85	H A 1	0	1
13	3	117	H B 1	0	1
13	4	117	H B 1	0	1
13	5	122	H B 1	0	1
13	6	122	H B 1	0	1
13	7	122	H B 1	0	1
13	8	122	H B 1	0	1
13	9	123	H A 1	0	1
13	10	123	H A 1	0	1
13	11	123	H A 1	0	1
13	12	123	H A 1	0	1
13	13	123	H A 1	0	1
13	14	123	H A 1	0	1
13	15	123	H A 1	0	1
13	16	123	H A 1	0	1
13	17	123	H A 1	0	1
13	18	123	H A 1	0	1
13	19	123	H A 1	0	1
13	20	123	H A 1	0	1
13	21	123	H A 1	0	1
13	22	123	H A 1	0	1
13	23	123	H A 1	0	1
13	24	123	H A 1	0	1
13	25	123	H A 1	0	1
13	26	123	H A 1	0	1
13	27	123	H A 1	0	1
13	28	123	H A 1	0	1
13	29	123	H A 1	0	1
13	30	123	H A 1	0	1
13	31	123	H A 1	0	1

MANZANAS

Municipio de NAUCALPAN DE JUÁREZ.

Zona	Manzana	Área Homogénea	Uso	Localidad	Colonia
13	32	12	H B 1	0	0
13	33	123	H A 1	0	1
13	34	123	H A 1	0	1
13	35	123	H A 1	0	1
13	36	123	H A 1	0	1
13	37	123	H A 1	0	1
13	38	123	H A 1	0	1
13	39	123	H A 1	0	1
13	40	123	H A 1	0	1
13	41	123	H A 1	0	1
13	42	123	H A 1	0	1
13	43	123	H A 1	0	1
13	44	123	H A 1	0	1
13	45	123	H A 1	0	1
13	46	123	H A 1	0	1
13	47	124	H B 1	0	1
13	48	124	H B 1	0	1
13	49	124	H B 1	0	1
13	50	124	H B 1	0	1
13	51	122	H B 1	0	1
13	52	122	H B 1	0	1
13	53	122	H B 1	0	1
13	54	125	H B 1	0	1
13	55	125	H B 1	0	1
13	56	125	H B 1	0	1
13	57	132	H B 1	0	1
13	58	130	H B 1	0	1
13	59	126	H B 1	0	1
13	60	120	H B 1	0	1
13	61	127	H B 1	0	1
13	62	127	H B 1	0	1
16	1	60	H D 1	0	1
16	2	60	H D 1	0	1
16	3	60	H D 1	0	1
16	4	60	H D 1	0	1

MANZANAS

Municipio de NAUCALPAN DE JUÁREZ

Zona	Manzana	Área Homogénea	Uso	Localidad	Colonia
10	5	60	H O 1	0	1
10	6	60	H O 1	0	1
10	7	60	H O 1	0	1
10	8	60	H O 1	0	1
10	9	60	H O 1	0	1
10	10	60	H O 1	0	1
10	11	60	H O 1	0	1
10	12	60	H O 1	0	1
10	13	60	H O 1	0	1
10	14	60	H O 1	0	1
10	15	60	H O 1	0	1
10	16	60	H O 1	0	1
10	17	60	H O 1	0	1
10	18	60	H O 1	0	1
10	19	60	H O 1	0	1
10	20	60	H O 1	0	1
10	21	60	H O 1	0	1
10	22	60	H O 1	0	1
10	23	60	H O 1	0	1
10	24	60	H O 1	0	1
10	25	60	H O 1	0	1
10	26	60	H O 1	0	1
10	27	60	H O 1	0	1
10	28	60	H O 1	0	1
10	29	60	H O 1	0	1
10	30	60	H O 1	0	1
10	31	60	H O 1	0	1
10	32	60	H O 1	0	1
10	33	60	H O 1	0	1
10	34	60	H O 1	0	1
10	35	60	H O 1	0	1
10	36	60	H O 1	0	1
10	37	60	H O 1	0	1
10	38	63	H A 1	0	1
10	39	63	H A 1	0	1

MANZANAS

Municipio de NAUCALPAN DE JUÁREZ

Zona	Manzana	Área Homogénea	Uso	Localidad	Colonia
10	40	63	H A 1	0	1
10	41	63	H A 1	0	1
10	42	63	H A 1	0	1
10	43	63	H A 1	0	1
10	44	63	H A 1	0	1
10	45	63	H A 1	0	1
10	46	63	H A 1	0	1
10	47	63	H A 1	0	1
10	48	63	H A 1	0	1
10	49	63	H A 1	0	1
10	50	63	H A 1	0	1
10	51	63	H A 1	0	1
10	52	63	H A 1	0	1
10	53	63	H A 1	0	1
10	54	63	H A 1	0	1
10	55	63	H A 1	0	1
10	56	63	H A 1	0	1
10	57	63	H A 1	0	1
10	58	63	H A 1	0	1
10	59	63	H A 1	0	1
10	60	63	H A 1	0	1
10	61	63	H A 1	0	1
10	62	63	H A 1	0	1
10	63	63	H A 1	0	1
10	64	63	H A 1	0	1
10	65	64	H A 1	0	1
10	66	64	H A 1	0	1
10	67	64	H A 1	0	1
10	68	64	H A 1	0	1
10	69	64	H A 1	0	1
10	70	64	H A 1	0	1
10	71	64	H A 1	0	1
10	72	64	H A 1	0	1
10	73	64	H A 1	0	1
10	21	28	E D 1	0	101

MANZANAS

Municipio de NAUCALPAN DE JUÁREZ.

Zona	Manzana	Área Homogénea	Uso	Localidad	Colonia
18	22	8	H B 1	0	181
18	23	8	H B 1	0	180
18	24	8	H B 1	0	180
18	25	8	H B 1	0	193
18	26	8	H B 1	0	194
18	27	8	H B 1	0	180
18	28	8	H B 1	0	194
18	29	8	H B 1	0	194
18	30	8	H B 1	0	193
18	31	28	H B 1	0	193
18	32	28	H B 1	0	193
18	33	28	H B 1	0	193
18	34	28	H B 1	0	192
18	35	28	H B 1	0	181
18	36	28	H B 1	0	192
18	37	28	H B 1	0	191
18	38	28	H B 1	0	191
18	39	28	H B 1	0	191
18	40	28	H B 1	0	191
18	42	8	H B 1	0	194
18	52	28	H B 1	0	191
18	53	97	H B 1	0	190
18	54	97	H B 1	0	190
18	55	97	H B 1	0	190
18	59	8	H B 1	0	80
18	60	97	H B 1	0	187
18	61	97	H B 1	0	187
18	64	97	H B 1	0	181
18	65	97	H B 1	0	187
18	68	97	H B 1	0	79
18	69	97	H B 1	0	128
18	72	8	H B 1	0	180
18	76	8	H B 1	0	193
18	77	8	H B 1	0	194
18	78	8	H B 1	0	194

MANZANAS

Municipio de NAUCALPAN DE JUÁREZ.

Zona	Manzana	Área Homogénea	Uso	Localidad	Colonia
18	79	8	H B 1	0	184
18	80	8	H B 1	0	180
18	82	97	H B 1	0	187
18	83	97	H B 1	0	187
18	84	97	H B 1	0	187
18	85	97	H B 1	0	188
18	200	28	H B 1	0	192
18	201	97	H B 1	0	190
18	205	97	H B 1	0	1
18	206	97	H B 1	0	181
18	233	28	H B 1	0	5
18	254	28	H B 1	0	5
18	257	28	H B 1	0	5
18	258	28	H B 1	0	5
18	264	28	H B 1	0	5
18	272	8	H B 1	0	180
18	274	8	H B 1	0	180
18	276	8	H B 1	0	180
18	278	8	H B 1	0	180
18	319	28	H B 1	0	5
18	325	28	H B 1	0	5
18	320	28	H B 1	0	5
18	330	28	H B 1	0	5
18	346	8	H B 1	0	180
18	370	8	H B 1	0	180
18	371	28	Q C 1	0	5
18	382	28	H B 1	0	5
18	456	97	H B 1	0	190
18	556	97	H B 1	0	81
18	632	8	H B 1	0	180
18	633	8	H B 1	0	180
18	637	8	H B 1	0	194
18	647	8	H B 1	0	180
18	649	8	H B 1	0	180
18	654	8	G A 1	0	37

MANZANAS

Municipio de NAUCALPAN DE JUÁREZ.

Zona	Manzana	Área Homogénea	Uso	Localidad	Colonia
10	708	28	H B 1	0	5
10	712	28	H B 1	0	5
10	724	28	H B 1	0	5
10	725	28	H B 1	0	5
10	764	0	H B 1	0	178
10	766	0	H B 1	0	178
10	767	0	H B 1	0	178
10	769	0	H B 1	0	180
10	771	0	H B 1	0	180
10	774	0	H B 1	0	180
10	819	28	H B 1	0	5
10	825	0	H B 1	0	180
10	826	0	H B 1	0	181
10	827	0	H B 1	0	180
10	828	0	H B 1	0	180
10	829	0	H B 1	0	181
10	830	0	H B 1	0	181
10	831	0	H B 1	0	181
10	832	0	H B 1	0	180
10	833	0	H B 1	0	180
10	834	0	H B 1	0	181
10	835	0	H B 1	0	181
10	836	0	H B 1	0	181
10	837	0	H B 1	0	181
10	838	0	H B 1	0	181
10	839	0	H B 1	0	181
10	840	0	H B 1	0	181
10	841	0	H B 1	0	181
10	842	0	H B 1	0	180
10	854	0	H B 1	0	180
10	855	0	H B 1	0	180
10	856	0	H B 1	0	180
10	857	0	H B 1	0	180
10	858	0	H B 1	0	180
10	859	0	H B 1	0	180

MANZANAS

Municipio de NAUCALPAN DE JUAREZ.

Zona	Manzana	Área Homogénea	Uso	Localidad	Colonia
18	860	8	H B 1	0	180
18	861	8	H B 1	0	180
18	862	8	H B 1	0	180
18	863	8	H B 1	0	180
18	864	8	H B 1	0	180
18	865	8	H B 1	0	180
18	866	8	H B 1	0	180
18	867	8	H B 1	0	180
18	868	8	H B 1	0	180
18	869	8	H B 1	0	180
18	870	8	H B 1	0	180
18	871	8	H B 1	0	180
18	872	8	H B 1	0	180
18	873	8	H B 1	0	180
18	874	8	H B 1	0	180
18	875	8	H B 1	0	180
18	955	97	H B 1	0	188
18	956	97	H B 1	0	188
18	957	97	H B 1	0	188
18	958	97	H B 1	0	188
18	959	28	H B 1	0	188
18	960	97	H B 1	0	178
18	961	28	H B 1	0	188
18	962	28	H B 1	0	188
18	963	28	H B 1	0	188
18	964	28	H B 1	0	181

TOTAL de Manzanas 4291

COLONIAS

Municipio NAUCALPAN DE JUAREZ

Colonia	Descripción
0	SIN DESCRIPCION
1	ADOLFO LOPEZ MATEOS
2	AHUZOTLA
3	ALCAMPORES
4	ALFREDO DEL MAZO VELEZ
5	ALFREDO V. BONFIL
6	ALTAMIRA
7	AMPLIACION BENITO JUAREZ
8	AMPLIACION CD. DE LOS NIÑOS
9	AMPLIACION LOMA LINDA
10	AMPLIACION LOS REMEDIOS
11	AMPLIACION MARTIRES DE RIO DUA
12	AMPLIACION MINAS EL COYOTE
13	AMPLIACION MINAS PALACIO
14	AMPLIACION OLIMPICA
15	AMPLIACION SAN ESTEBAN
16	AMPLIACION ALTAMIRA
17	AMPLIACION LOS FRESNOS
18	AMPLIACION MISIONES
19	BALCONES DE CHAWAPA
20	BALCONES DE SAN MATEO
21	BOSQUE DE ECHEGARAY
22	BOSQUE DE ECHEGARAY SECCION EL
23	BOSQUE DE LOS REMEDIOS
24	BORQUE DE MOCTEZUMA
25	BOULEVARES
26	CAPULLI SOLEDAD
27	CASAS VIEJAS
28	CD. DE LOS NIÑOS
29	CERVECERA MODELO
30	CIUDAD BRISA
31	CIUDAD SATELITE
32	COLINAS DE SAN MATEO
33	COLON DE ECHEGARAY
34	COLONIAL SATELITE
35	CONJUNTO SAN MIGUEL
36	CRISTOBAL COLON
37	CUARTOS CONSTITUCION
38	CUARTOS II 2da. SECCION
39	CUARTOS III
40	CUICACALLI
41	CUMBRES DE HIMALAYA

mércoles, 30 de junio de 2021

Página: 1 de 4

COLONIAS

Municipio NAUCALPAN DE JUAREZ

Colonia	Descripción
42	DIEZ DE ABRIL
43	EL CORRALITO
44	EL MOLINITO
45	EL OCOTE
46	EL OLIVAR
47	EL SAUZALITO
48	EMILIANO ZAPATA
49	EX-HACIENDA DE CRISTO
50	EXPLANADA DE LAS FUENTES
51	FONTEANA RESIDENCIAL
52	HACIENDA DE EGHEGARAY
53	INDALGO
54	INDUSTRIAL ALCE BLANCO
55	INDUSTRIAL ATOTO
56	INDUSTRIAL LA PERLA
57	INDUSTRIAL NAUCALPAN
58	INDUSTRIAL TLATILCO
59	IZCALLI CHAMAPA
60	IZCALLI DEL BOSQUE
61	IZCALLI SAN MATEO
62	JARDINES DE BOULEVARES
63	JARDINES DE LA FLORIDA
64	JARDINES DE SAN MATEO
65	JARDINES DE SAN MATEO SECCION
66	JARDINES DE SATELITE
67	JARDINES DEL MOLINITO
68	LA ALTEZA
69	LA ALTEBA I
70	LA ALTEBA II
71	LA ALTEBA III
72	LA CABADA SAN LORENZO TOTOLING
73	LA CHACONA
74	LA CONCORDIA
75	LA LUNA
76	LA MAGLEYERA
77	LA MANCHA I
78	LA MANCHA II
79	LA MANCHA III
80	LA MORLA
81	LA PRESA CHAMAPA
82	LA PUNTA
83	LA RADIO BENITO JUAREZ

naucalpan, 30 de junio de 2021

Página: 2 de 6

COLONIAS

Municipio NAUCALPAN DE JUAREZ

Colonia	Descripción
84	LA RAQUELITO
85	LA RIVERA
86	LA TOLVA
87	LA UNIVERSAL
88	LADERAS DE SAN MATEO
89	LAS HUERTAS 1a. SECCION
90	LAS HUERTAS 2a. Y 3a. SECCION
91	LAS TINAJAS
92	LOMA COLORADA 1a. SECCION
93	LOMA COLORADA 2a. SECCION
94	LOMA LINDA
95	LOMA TAURINA
96	LOMAS DE CANTERAS
97	LOMAS DE CRISTY
98	LOMAS DE LA CAJADA
99	LOMAS DE LAS FUENTES
100	LOMAS DE OCCIPACO
101	LOMAS DE SAN AGUSTIN
102	LOMAS DE SAN MATEO
103	LOMAS DE SANTA CRUZ
104	LOMAS DE SOTELD
105	LOMAS DE TECAMACHALCO
106	LOMAS DEL CADETE
107	LOMAS DEL HUIZACHAL
108	LOMAS DEL RIO
109	LOMAS HIPODROMO
110	LOMAS MANUEL AVILA CAMACHO
111	LOMAS VERDES
112	LOMAS VERDES 1a. SECCION
113	LOMAS VERDES 3a. SECCION
114	LOMAS VERDES 4a. SECCION
115	LOMAS VERDES 6a. SECCION
116	LOS CUARTOS
117	LOS FRESNOS
118	LOS PASTORES
119	LOS REMEDIOS
120	LURIA ISABEL CAMPOS DE JIMENEZ
121	LAZARO CARDENAS
122	MARTIRES DE RIO BLANCO
123	MINAS EL COYOTE
124	MINAS EL TECOLOTE
125	MINAS PALACIOS

municipios, 30 de junio de 2021

Página: 3 de 6

COLONIAS

Municipio NAUCALPAN DE JUAREZ

Colonia	Descripción
126	MINAS SAN MARTIN
127	MIRAMAR
128	NAUCALPAN CENTRO SAN BARTOLO
129	NUEVA SAN RAFAEL
130	OLIMPIADA 68
131	OLIMPICA
132	OLIMPICA RADIO 1a SECCION
133	OLIMPICA RADIO 2a SECCION
134	PADRE FIGUERDA
135	PARK INDUSTRIAL NAUCALPAN
136	PASEOS DEL BOSQUE
137	PEDREGAL DE ECHEGARAY
138	PETROQUIMICA LOMAS VERDES
139	PLAN DE AYALA 1a SECCION
140	PLAN DE AYALA 2a SECCION
141	POETAS MEXIQUENSES
142	PRADERAS DE SAN MATEO
143	PRADO SAN MATEO
144	REAL SAN MATEO
145	REFORMA SAN LUIS
146	REFORMA SOCIAL
147	RESIDENCIAL SANTA CRUZ
148	REINTEGRACION EL TORITO
149	RICARDO FLORES MAGON
150	RINCON DE LAS FUENTES
151	RINCON DEL BOSQUE DE ECHEGARAY
152	RINCON VERDE
153	RINCONADA DE LOS PARQUES
154	RINCONADA DILIGENCIAS
155	RINCONADA SAN MATEO
156	RINCONES DEL BOSQUE
157	RIO ESCONDIDO
158	RIVERA DE ECHEGARAY
159	ROSA DE CASTILLA
160	SAN ANDRES ATOTO
161	SAN ANTONIO ZOMEYUCAN
162	SAN ESTEBAN HUITZILACASCO
163	SAN FRANCISCO CUAUTLALPAN
164	SAN JOSE DE LOS LEONES
165	SAN JOSE DE LOS LEONES 1a SEC
166	SAN JOSE DE LOS LEONES 2a SEC
167	SAN JOSE RIO HONDO

mércoles, 30 de junio de 2021

Página: 4 de 8

COLONIAS

Municipio NAUCALPAN DE JUAREZ

Colonia	Descripción
168	SAN JUAN TOTOLTEPEC
169	SAN LORENZO TOTOLINGA
170	SAN LORENZO TOTOLINGA 1a. SECC
171	SAN LORENZO TOTOLINGA 2a. SECC
172	SAN LUIS TLATILCO
173	SAN MATEO NOPALA
174	SAN MATEO NOPALA ZONA NORTE
175	SAN MATEO NOPALA ZONA SUR
176	SAN MIGUEL TECAMACHILCO
177	SAN RAFAEL CHAMAPA
178	SAN RAFAEL CHAMAPA I
179	SAN RAFAEL CHAMAPA II
180	SAN RAFAEL CHAMAPA IV
181	SAN RAFAEL CHAMAPA VI SECCION
182	SANTA CRUZ ACATLÁN
183	SANTA LILIA CHAMAPA
184	SANTA MARIA NATIVITAS
185	SANTO DOMINGO OCCIPACO
186	SIERRA RIVERA
187	TABQUERA 1
188	TABQUERA 2
189	TABQUERA 3
190	TABQUERA 4
191	TABQUERA 5
192	TABQUERA 6
193	TABQUERA 7
194	TABQUERA 8
195	TANLI
196	TORRES DE ZOMEYUCAN
197	UNIDAD HABITACIONAL BOSQUE DE
198	UNIDAD MORELOS
199	UNIDAD SAN ESTEBAN
200	UNION POPULAR
201	VALLE DE SAN MATEO
202	VISTA DEL VALLE II, III, IV Y
203	VISTA DEL VALLE SECCION BOSQUE
204	VISTA DEL VALLE SECCION ELECTR
205	XALPA LA HUERTA
206	SIN DESCRIPCION
207	SIN DESCRIPCION
208	SIN DESCRIPCION
209	SIN DESCRIPCION

COLONIAS

Municipio NAUCALPAN DE JUAREZ

Colonia	Descripción
210	SIN DESCRIPCION
211	SIN DESCRIPCION
212	SIN DESCRIPCION
213	SIN DESCRIPCION
214	SIN DESCRIPCION
215	SIN DESCRIPCION
216	SIN DESCRIPCION
217	SIN DESCRIPCION
218	SIN DESCRIPCION
219	SIN DESCRIPCION
220	SIN DESCRIPCION
221	SIN DESCRIPCION
222	SIN DESCRIPCION
223	SIN DESCRIPCION
224	SIN DESCRIPCION
225	SIN DESCRIPCION
226	SIN DESCRIPCION
227	SIN DESCRIPCION
228	SIN DESCRIPCION
229	SIN DESCRIPCION
230	SIN DESCRIPCION
231	SIN DESCRIPCION

TOTAL de Colonias : 202

Resumen de Movimientos

Municipio NAUCALPAN DE JUAREZ

ÁREAS HOMOGÉNEAS							
ALTAS	Ninguno						
BAJAS	Ninguno						
CAMBIOS	Municipio	Área	Descripción	Uso	Frente Base	Fondo Base	Valor x m2
	98	1	CRISTOBAL COLON	C3	60	50	1,372.00
			CRISTOBAL COLON	C3	60	50	1,436.00
	98	2	ALCE BLANCO	I3	40	50	3,092.00
			ALCE BLANCO	I3	40	50	3,236.00
	98	3	JARDINES DEL MOLINITO OLIVAR D	H2	10	20	1,634.00
			JARDINES DEL MOLINITO OLIVAR D	H2	10	20	1,710.00
	98	4	INDUSTRIAL ATOTO NAUCALPAN	I3	30	50	3,121.00
			INDUSTRIAL ATOTO NAUCALPAN	I3	30	50	3,266.00
	98	5	NVO MOLINITO LOMAS DE LA CAÑAD	H2	10	20	1,139.00
			NVO MOLINITO LOMAS DE LA CAÑAD	H2	10	20	1,192.00
	98	6	SN ANTONIO ZOMEYUCAN ALTAMIRA	H2	8	20	1,231.00
			SN ANTONIO ZOMEYUCAN ALTAMIRA	H2	8	20	1,288.00
	98	7	NAUCALPAN LOMAS TAURINAS	H4	8	20	3,065.00
			NAUCALPAN LOMAS TAURINAS	H4	8	20	3,207.00
	98	8	LOMAS DE CHAMAPA SAN JOSE	H2	10	15	1,177.00
			LOMAS DE CHAMAPA SAN JOSE	H2	10	15	1,291.00
	98	9	CD DE LOS NIÑOS EL TORITO	H2	7	18	1,740.00

viernes, 27 de agosto de 2021

Página: 1 de 10

Resumen de Movimientos

Municipio NAUCALPAN DE JUAREZ

		CD DE LOS NIÑOS EL TORTO	H2	7	18	1,521.00
98	10	PARGUE DE LOS REMEDIOS	E1	200	500	229.00
		PARGUE DE LOS REMEDIOS	E1	200	500	240.00
98	11	LAS AMERICAS	H4	10	15	2,660.00
		LAS AMERICAS	H4	10	15	3,013.00
98	12	ENEP ACATLAN	E1	200	500	1,829.00
		ENEP ACATLAN	E1	200	500	1,914.00
98	13	MEGA COMERCIAL	C2	260	400	3,049.00
		MEGA COMERCIAL	C2	250	400	3,190.00
98	14	STA CRUZ ACATLAN DIVERTIDO	C2	80	70	3,415.00
		STA CRUZ ACATLAN DIVERTIDO	C2	80	70	3,573.00
98	15	ALFREDO V BONFIL BENITO JUAREZ	H2	8	20	1,161.00
		ALFREDO V BONFIL BENITO JUAREZ	H2	8	20	1,215.00
98	16	LOMAS DEL CADETE VICENTE GUERR	H2	8	15	1,121.00
		LOMAS DEL CADETE VICENTE GUERR	H2	8	15	1,173.00
98	17	IZCALLI CHAMAPA	H2	10	13	1,342.00
		IZCALLI CHAMAPA	H2	10	13	1,404.00
98	18	LA NEGRA MODELO	H4	10	18	1,915.00
		LA NEGRA MODELO	H4	10	18	2,004.00
98	19	LOS PASTORES COLON DE	H4	10	15	3,362.00

viernes, 27 de agosto de 2021

Página: 2 de 10

Resumen de Movimientos

Municipio NAUCALPAN DE JUAREZ

		ECHEGARA LOS PASTORES COLON DE ECHEGARA	H4	10	15	3,518.00
68	20	SANTIAGO AHUIZOTLA	H2	10	25	1,526.00
		SANTIAGO AHUIZOTLA	H2	10	25	1,587.00
68	21	METRO CUATRO CAMINOS	E1	50	100	1,829.00
		METRO CUATRO CAMINOS	E1	50	100	1,914.00
68	22	LOMAS DE SOTELO	C3	20	40	3,049.00
		LOMAS DE SOTELO	C3	20	40	3,190.00
68	23	MINAS PALACIO MINAS SAN MARTIN	H2	10	20	577.00
		MINAS PALACIO MINAS SAN MARTIN	H2	10	20	1,602.00
68	24	EL PARQUE	H4	10	20	3,366.00
		EL PARQUE	H4	10	20	3,522.00
68	25	LAZARO CARDENAS	H2	10	20	1,876.00
		LAZARO CARDENAS	H2	10	20	1,965.00
68	26	AMPL OLIMPICA SAN RAFAEL	H2	10	18	962.00
		AMPL OLIMPICA SAN RAFAEL	H2	10	18	1,007.00
68	27	LAS HUERTAS,LOS CUERTOS	H2	10	15	1,169.00
		LAS HUERTAS,LOS CUERTOS	H2	10	15	1,223.00
68	28	LAS TABIQUERAS LAS COLINAS	H2	10	15	1,013.00
		LAS TABIQUERAS LAS COLINAS	H2	10	15	1,060.00
68	29	INDUSTRIAL	I3	50	100	2,136.00

viernes, 27 de agosto de 2021

Página: 3 de 18

Resumen de Movimientos

Municipio NAUCALPAN DE JUAREZ

		ZOMEYUCAN INDUSTRIAL	H3	50	100	2,234.00
98	30	SAN JOSE RIO HONDO INDEPEND.	H2	9	20	1,296.00
		SAN JOSE RIO HONDO INDEPEND.	H2	9	20	1,266.00
98	31	HEROES DE LA REVOLUCION	H4	9	20	3,040.00
		HEROES DE LA REVOLUCION	H4	9	20	3,161.00
98	32	LOS FRESNOS LOS ALAMOS	H4	10	25	3,063.00
		LOS FRESNOS LOS ALAMOS	H4	10	25	3,226.00
98	33	IZCALLI DEL BOSQUE	H4	10	20	1,342.00
		IZCALLI DEL BOSQUE	H4	10	20	1,404.00
98	34	LOMAS DEL RIO	H5	15	28	3,195.00
		LOMAS DEL RIO	H5	15	28	3,343.00
98	35	MEXICO 88 LA CHACONA	H2	10	18	743.00
		MEXICO 88 LA CHACONA	H2	10	18	777.00
98	36	SAN MATEO EL COLORADO	H2	10	30	546.00
		SAN MATEO EL COLORADO	H2	10	30	571.00
98	37	LOMA COLORADA	H2	10	20	866.00
		LOMA COLORADA	H2	10	20	866.00
98	38	CECATI	E1	40	25	230.00
		CECATI	E1	40	25	261.00
98	39	UNIDAD SUTEYM	H2	10	20	366.00
		UNIDAD SUTEYM	H2	10	20	383.00
98	40	LOMAS HIPODROMO	H6	18	30	4,800.00
		LOMAS HIPODROMO	H6	18	30	5,029.00
98	42	JARDINES DE SAN MATEO	H5	15	20	3,268.00
		JARDINES DE SAN MATEO	H5	15	20	3,410.00

viernes, 27 de agosto de 2021

Página: 4 de 18

Resumen de Movimientos

Municipio NAUCALPAN DE JUAREZ

88	43	SAN MATEO LOMAS SAN ISIDRO REFORMA	H3	8	23	1,483.00
		LOMAS SAN ISIDRO REFORMA	H3	8	23	1,468.00
88	44	MANUEL AVILA CAMACHO	H4	8	20	3,585.00
		MANUEL AVILA CAMACHO	H4	8	20	3,751.00
88	45	LOMAS VERDES 1 2 3 4 SECC	H5	10	23	3,259.00
		LOMAS VERDES 1 2 3 4 SECC	H5	10	23	3,410.00
88	46	CLUB DE GOLF	E1	150	500	3,049.00
		CLUB DE GOLF	E1	150	500	3,190.00
88	47	IPN ESIA	E1	100	100	1,188.00
		IPN ESIA	E1	100	100	1,244.00
88	48	STA CRUZ D MONTE C SATELITE	H5	10	24	3,012.00
		STA CRUZ D MONTE C SATELITE	H5	10	24	3,151.00
88	49	VASO DE CRISTO	E1	500	999	458.00
		VASO DE CRISTO	E1	500	999	479.00
88	50	PARGUE DE MOCTEZUMA	E1	400	500	458.00
		PARGUE DE MOCTEZUMA	E1	400	500	479.00
88	51	LOS REMEDIOS	E1	999	500	458.00
		LOS REMEDIOS	E1	999	500	479.00
88	52	PARGUE NAUCALLI	E1	500	430	439.00
		PARGUE NAUCALLI	E1	500	430	459.00
88	54	PUEBLO DE SN. FCO.	A4	125	368	28.00
		CHIMALPA PUEBLO DE SN. FCO.	A4	125	388	28.00

viernes, 27 de agosto de 2021

Página: 5 de 10

Resumen de Movimientos

Municipio NAUCALPAN DE JUAREZ

80	59	CHIMALPA PUEBLO DE SN. FCO. CHIMALPA I	F1	500	1386	22.00
		PUEBLO DE SN. FCO. CHIMALPA I	F1	500	1386	24.00
80	60	VILLA ALPINA	H5	20	55	523.00
		VILLA ALPINA	H5	20	55	547.00
80	61	VILLA ALPINA ESTE	H1	20	50	317.00
		VILLA ALPINA ESTE	H1	20	50	332.00
80	62	SAN FRANCISCO CHIMALPA	H2	10	25	244.00
		SAN FRANCISCO CHIMALPA	H2	10	25	256.00
80	63	LA UNIDAD, SAN FRANCISCO CHIMA	G1	600	1545	5.00
		LA UNIDAD, SAN FRANCISCO CHIMA	G1	600	1545	5.00
80	64	CASAS VIEJAS, SAN FRANCISCO CH	F1	750	1467	12.00
		CASAS VIEJAS, SAN FRANCISCO CH	F1	750	1467	13.00
80	65	PUEBLO DE SN. FCO. CHIMALPA II	A4	20	50	47.00
		PUEBLO DE SN. FCO. CHIMALPA II	A4	20	50	49.00
80	66	SAN MATEO NOPALA	H2	15	20	1,486.00
		SANTIAGO SAN MATEO NOPALA	H2	15	20	1,557.00
80	68	LOMAS DE TECAMACHAL CO	H6	15	30	4,066.00
		LOMAS DE TECAMACHAL	H6	15	30	4,254.00

viernes, 27 de agosto de 2021

Página: 6 de 18

Resumen de Movimientos

Municipio NAUCALPAN DE JUAREZ

CO	CD	DESCRIPCIÓN	H2	H3	H4	H5	VALOR
		CO					
68	69	EL TEJOCOTE LA PRESA	H2	10	20		830.00
		EL TEJOCOTE LA PRESA	H2	10	20		888.00
68	71	UNIVERSIDAD VALLE DE MEX	C3	200	450		2,672.00
		UNIVERSIDAD VALLE DE MEX	C3	200	450		2,168.00
68	72	SN MATEO NOPALA PRADERAS	H2	10	20		1,139.00
		SN MATEO NOPALA PRADERAS	H2	10	20		1,192.00
68	76	PLAZA SATELITE	C3	500	800		6,805.00
		PLAZA SATELITE	C3	500	800		7,120.00
68	79	SAN JUAN TOTOLTEPEC	H2	10	20		1,634.00
		SAN JUAN TOTOLTEPEC	H2	10	20		1,710.00
68	80	CD BRISA PASEOS DEL BOSQUE	H4	10	26		3,069.00
		CD BRISA PASEOS DEL BOSQUE	H4	10	26		3,211.00
68	81	PRADOS SAN MATEO JARDINES	H4	10	20		3,039.00
		PRADOS SAN MATEO JARDINES	H4	10	20		3,180.00
68	82	COMERCIAL ACROPOLIS	C3	200	300		3,658.00
		COMERCIAL ACROPOLIS	C3	200	300		3,827.00
68	83	LOMAS VERDES V SECC. LA CONCOR	H4	8	20		2,716.00
		LOMAS VERDES V SECC. LA CONCOR	H4	8	20		2,844.00
68	84	CUMBRES SAN MATEO	H5	10	20		2,966.00
		CUMBRES SAN MATEO	H5	10	20		3,124.00
68	85	NUEVO MADN	H2	10	15		274.00

viernes, 27 de agosto de 2021

Página: 7 de 10

Resumen de Movimientos

Municipio NAUCALPAN DE JUAREZ

		NUEVO MADIN	H2	10	15	287.00
88	86	LOMAS DE OCCIPACO	H4	8	29	1,146.00
		LOMAS DE OCCIPACO	H4	8	29	1,159.00
88	87	BOSQUES MOCTEZUMA MUNDO	H2	10	18	1,025.00
		BOSQUES MOCTEZUMA MUNDO	H2	10	18	1,072.00
88	88	10 DE ABRIL	H2	10	20	1,342.00
		10 DE ABRIL	H2	10	20	1,404.00
88	89	SANTA CRUZ ACATLAN	H2	12	25	1,482.00
		SANTA CRUZ ACATLAN	H2	12	25	1,551.00
88	90	FTES SATELITE FTES DEL SOL	H5	9	18	2,647.00
		FTES SATELITE FTES DEL SOL	H5	9	18	2,770.00
88	91	AMPL SAN MATEO SAN MATEO	H2	8	18	1,455.00
		AMPL SAN MATEO SAN MATEO	H2	8	18	1,522.00
88	92	CIUDAD SATELITE ECHEGARAY	H5	10	25	3,932.00
		CIUDAD SATELITE ECHEGARAY	H5	10	25	4,114.00
88	93	CIUDAD SATELITE	H5	10	25	4,601.00
		CIUDAD SATELITE	H5	10	25	4,186.00
88	94	BOULEVARES	H4	8	29	3,341.00
		BOULEVARES	H4	8	29	3,496.00
88	95	LOMA COLORADA SAN LORENZO	H2	10	18	1,159.00
		LOMA COLORADA SAN LORENZO	H2	10	18	1,213.00
88	96	LOMAS DE SAN AGUSTIN	H2	9	22	1,125.00
		LOMAS DE	H2	9	22	1,177.00

viernes, 27 de agosto de 2021

Página: 8 de 18

Resumen de Movimientos

Municipio NAUCALPAN DE JUAREZ

98	97	SAN AGUSTIN SAN RAFAEL CHAMAPA I III V	H2	8	20	1,101.00
		SAN RAFAEL CHAMAPA I III V	H2	8	20	1,152.00
98	98	SAN LORENZO LA CANADA	H2	9	20	927.00
		SAN LORENZO LA CANADA	H2	9	20	979.00
98	99	LOMA LINDA	H2	9	20	1,299.00
		LOMA LINDA	H2	9	20	1,359.00
98	100	COMERCIAL LOS ARCOS	C2	100	100	609.00
		COMERCIAL LOS ARCOS	C2	100	100	637.00
98	101	SAN MIGUEL TECAMACHAL CO	H4	9	18	3,172.00
		SAN MIGUEL TECAMACHAL CO	H4	9	18	3,319.00
98	102	LOMAS DE SOTELO HABITACIONA L	H4	20	40	2,721.00
		LOMAS DE SOTELO HABITACIONA L	H4	20	40	2,847.00
98	103	CLUB HIPICO	E1	200	100	963.00
		CLUB HIPICO	E1	200	100	945.00
98	104	NATIVITAS	H4	10	25	1,603.00
		NATIVITAS	H4	10	25	1,677.00
98	105	LOMAS VERDES	H1	100	100	2,232.00
		LOMAS VERDES	H1	100	100	2,335.00
98	106	LA PRESA	H1	100	100	366.00
		LA PRESA	H1	100	100	383.00
98	107	CAMPO MILITAR	E1	100	100	458.00
		CAMPO MILITAR	E1	100	100	479.00
98	108	AMPLIACION RIO HONDO	H1	50	50	366.00

viernes, 27 de agosto de 2021

Página: 9 de 10

Resumen de Movimientos

Municipio NAUCALPAN DE JUAREZ

		AMPLIACION RIO HONDO	H1	50	50	383.00
88	109	EJIDO CHIMALPA	H1	50	50	92.00
		EJIDO CHIMALPA	H1	50	50	96.00
88	110	PANTEON MEMORIAN	E1	100	100	92.00
		PANTEON MEMORIAN	E1	100	100	96.00
88	111	EJIDO CHIMALPA I	H1	50	50	92.00
		EJIDO CHIMALPA I	H1	50	50	96.00
88	112	PANTEON LOS CIPRESSES	C2	100	100	92.00
		PANTEON LOS CIPRESSES	C2	100	100	96.00
88	113	CD. SATELITE ZONA PONIENTE	H5	15	23	4,281.00
		CD. SATELITE ZONA PONIENTE	H5	15	23	4,479.00
88	114	LA CUSPIDE	H4	8	15	2,912.00
		LA CUSPIDE	H4	8	15	2,105.00
88	115	MEXICO 88 COLINAS DE S MATEO	H2	8	15	1,268.00
		MEXICO 88 COLINAS DE S MATEO	H2	8	15	1,327.00
88	116	LOMAS DEL CADETE	H2	8	15	743.00
		LOMAS DEL CADETE	H2	8	15	777.00
88	117	PUEBLO DE SN. FCO. CHIMALPA II	F1	1000	1600	16.00
		PUEBLO DE SN. FCO. CHIMALPA II	F1	1000	1600	17.00
88	118	EJIDO DE SN FRANCISCO CHIMALPA	F1	1000	1678	16.00
		EJIDO DE SN FRANCISCO CHIMALPA	F1	1000	1678	17.00
88	119	EJIDO DE SN FRANCISCO CHIMALPA	A4	600	1425	12.00
		EJIDO DE SN FRANCISCO CHIMALPA	A4	600	1425	13.00

viernes, 27 de agosto de 2021

Página: 10 de 18

Resumen de Movimientos

Municipio NAUCALPAN DE JUAREZ

98	120	FRANCISCO CHIMALPA EJIDO DE SN FRANCISCO CHIMALPA	G1	1000	1373	6.00
		FRANCISCO CHIMALPA EJIDO DE SN FRANCISCO CHIMALPA	G1	1000	1373	7.00
98	121	EJ. SN.FCO.CHI MALPA Y PROP.PRIV	A4	1000	1500	12.00
		EJ. SN.FCO.CHI MALPA Y PROP.PRIV	A4	1000	1500	13.00
98	122	EJIDO DE SANTIAGO TEPATLAXCO	F1	700	2000	12.00
		EJIDO DE SANTIAGO TEPATLAXCO	F1	700	2000	13.00
98	123	PUEBLO DE TEPATLAXCO	A4	40	100	26.00
		PUEBLO DE TEPATLAXCO	A4	40	100	28.00
98	124	EJID. SANTIAGO TEPATLAXCO Y AMP	F1	500	1000	16.00
		EJID. SANTIAGO TEPATLAXCO Y AMP	F1	500	1000	19.00
98	125	EJID. SANTIAGO TEPATLAXCO Y AMP	G1	400	1000	8.00
		EJID. SANTIAGO TEPATLAXCO Y AMP	G1	400	1000	9.00
98	126	EJID. SANTIAGO TEPATLAXCO Y AMP	G1	1000	2000	6.00
		EJID. SANTIAGO TEPATLAXCO Y AMP	G1	1000	2000	7.00
98	127	EJID. SN.MATE O NOP.Y TEPATLAXCO	G1	1000	1500	6.00
		EJID. SN.MATE O NOP.Y TEPATLAXCO	G1	1000	1500	7.00

viernes, 27 de agosto de 2021

Página: 11 de 12

Resumen de Movimientos

Municipio NAUCALPAN DE JUAREZ

88	128	EJIDO DE SAN MATEO NOPALA	G1	1000	1000	5.00
		EJIDO DE SAN MATEO NOPALA	G1	1000	1000	7.00
88	129	AMPL.EJIDO DE SAN MATEO NOPALA	G1	1000	1500	5.00
		AMPL.EJIDO DE SAN MATEO NOPALA	G1	1000	1500	7.00
88	130	LOMAS VERDES STA SECCION	H5	12	25	2,585.00
		LOMAS VERDES STA SECCION	H5	12	25	2,705.00
88	131	AMP.EJ.SN.MATEO NOP Y SANTIAGO	A4	400	750	12.00
		AMP.EJ.SN.MATEO NOP Y SANTIAGO	A4	400	750	13.00
88	132	EJ.SANTIAGO TEPATLAXCO Y AMPL	F1	300	300	8.00
		EJ.SANTIAGO TEPATLAXCO Y AMPL	F1	300	300	9.00

CALLES

ALTAS Ninguno

BAJAS Ninguno

CAMBIOS Ninguno

MANZANAS

ALTAS Ninguno

BAJAS Ninguno

CAMBIOS Ninguno

BANDAS

ALTAS Ninguno

BAJAS Ninguno

CAMBIOS

Municipio Banda	Zona Origen	Cód. de Calle	Nombre de Calle	Valor x m2
88 300	8	231	R CENTRO COMERCIAL	8,115.00

viernes, 27 de agosto de 2021

Página: 12 de 18

Resumen de Movimientos

Municipio NAUCALPAN DE JUAREZ

			8	221	R CENTRO	8,491.00
					COMERCIAL	
88	301	7	55	R FUENTES DE	5,133.00	
					SATELITE	
			7	53	B FUENTES DE	5,371.00
					SATELITE	
88	302	1	338	B LOMAS VERDES,	965.00	
			1	338	B LOMAS VERDES,	227.00
88	304	7	338	B LOMAS VERDES,	626.00	
			7	338	B LOMAS VERDES,	662.00
88	305	7	338	B LOMAS VERDES,	219.00	
			7	338	B LOMAS VERDES,	461.00
88	306	7	338	B LOMAS VERDES,	239.00	
			7	338	B LOMAS VERDES,	435.00
88	307	7	338	B LOMAS VERDES,	832.00	
			7	338	B LOMAS VERDES,	656.00
88	308	7	338	B LOMAS VERDES,	239.00	
			7	338	B LOMAS VERDES,	435.00
88	309	7	338	B LOMAS VERDES,	667.00	
			7	338	B LOMAS VERDES,	656.00
88	311	1	54	C AVILA	5,619.00	
					CAMACHO MANUEL	
			1	54	C AVILA	5,679.00
					CAMACHO MANUEL	
88	312	8	156	C AVILA	7,689.00	
					CAMACHO	
			8	156	C AVILA	8,014.00
					CAMACHO	
88	314	7	156	C DE LA SANTA	6,543.00	
					CRUZ	
			7	156	C DE LA SANTA	6,646.00
					CRUZ	
88	315	8	156	C AVILA	6,115.00	
					CAMACHO	
			8	156	C AVILA	8,491.00
					CAMACHO	
88	316	1	145	B BAZ GUSTAVO	6,365.00	
			1	145	B BAZ GUSTAVO	6,551.00
88	317	1	145	B BAZ GUSTAVO	2,748.00	
			1	145	B BAZ GUSTAVO	2,875.00

viernes, 27 de agosto de 2021

Página: 13 de 18

Resumen de Movimientos

Municipio NAUCALPAN DE JUAREZ

98	318	1	145	B BAZ GUSTAVO	5,585.00
		1	145	B BAZ GUSTAVO	5,584.00
98	319	1	94	C AVILA CAMACHO MANUEL	3,745.00
		1	94	C AVILA CAMACHO MANUEL	3,918.00
98	321	1	94	C AVILA CAMACHO MANUEL	4,121.00
		1	94	C AVILA CAMACHO MANUEL	4,312.00
98	322	1	94	C AVILA CAMACHO MANUEL	4,966.00
		1	94	C AVILA CAMACHO MANUEL	5,217.00
98	323	1	94	C AVILA CAMACHO MANUEL	5,029.00
		1	94	C AVILA CAMACHO MANUEL	5,262.00
98	324	1	94	C AVILA CAMACHO MANUEL	6,521.00
		1	94	C AVILA CAMACHO MANUEL	7,241.00
98	325	1	94	C AVILA CAMACHO MANUEL	5,306.00
		1	94	C AVILA CAMACHO MANUEL	5,551.00
98	326	8	94	D DE MAGALLANES FERNANDO	2,248.00
		8	94	D DE MAGALLANES FERNANDO	2,352.00
98	329	1	249	B SANCHEZ COLIN SALVADOR	5,167.00
		1	249	B SANCHEZ COLIN SALVADOR	5,406.00
98	330	1	249	B SANCHEZ COLIN SALVADOR	2,687.00
		1	249	B SANCHEZ COLIN SALVADOR	2,822.00
98	331	1	30	C TOLUCA	5,167.00
		1	30	C TOLUCA	5,406.00
98	332	1	1	B 16 DE SEPTIEMBRE	5,209.00
		1	1	B 16 DE SEPTIEMBRE	5,450.00
98	333	1	144	J SAN ESTEBAN	4,783.00
		1	144	J SAN ESTEBAN	5,005.00
98	334	1	144	J SAN ESTEBAN	3,706.00

viernes, 27 de agosto de 2021

Página: 14 de 15

Resumen de Movimientos

Municipio NAUCALPAN DE JUAREZ

			1	144	J SAN ESTEBAN	3,881.00
98	336		7	23	C ENCINOS	4,931.00
			7	23	C ENCINOS	5,169.00
98	336		7	23	C ENCINOS	3,939.00
			7	23	C ENCINOS	4,121.00
98	338		3	12	B RIO HONDO	2,631.00
			3	12	B RIO HONDO	2,753.00
98	339		1	220	B UNIVERSIDAD	4,440.00
			1	220	B UNIVERSIDAD	4,646.00
98	340		1	220	B UNIVERSIDAD	4,802.00
			1	220	B UNIVERSIDAD	5,024.00
98	341		1	454	B CIRCUNVALACION SUR	4,475.00
			1	454	B CIRCUNVALACION SUR	4,602.00
98	342		8	156	C AVILA CAMACHO	7,285.00
			8	156	C AVILA CAMACHO	7,622.00
98	342		8	156	C AVILA CAMACHO	7,285.00
			8	156	C AVILA CAMACHO	7,622.00
98	344		1	145	B BAZ GUSTAVO	2,122.00
			1	145	B BAZ GUSTAVO	2,220.00
98	345		1	145	B BAZ GUSTAVO	5,219.00
			1	145	B BAZ GUSTAVO	5,461.00
98	346		1	30	C TOLUCA	4,536.00
			1	30	C TOLUCA	4,748.00
98	347		1	453	B CIRCUNVALACION NORTE	5,176.00
			1	453	B CIRCUNVALACION NORTE	5,416.00
98	348		1	54	C AVILA CAMACHO MANUEL	5,489.00
			1	54	C AVILA CAMACHO MANUEL	5,722.00
98	349		3	1	B FUENTE DE	6,547.00

viernes, 27 de agosto de 2021

Página: 15 de 18

Resumen de Movimientos

Municipio NAUCALPAN DE JUAREZ

				TREVI	
		3	1	B FUENTE DE	6,880.00
				TREVI	
98	350	3	13	B FUENTE DE	7,667.00
				TRITONES	
		3	13	B FUENTE DE	7,917.00
				TRITONES	
98	351	7	165	B SUPER LONAS	2,372.00
				VERDES	
		7	165	B SUPER LONAS	2,462.00
				VERDES	
98	352	1	82	B MEXICO	4,919.00
				B MEXICO	6,147.00
98	353	1	339	B SAN MATEO	2,235.00
				B SAN MATEO	2,336.00
98	354	1	339	B SAN MATEO	4,770.00
				B SAN MATEO	4,991.00
98	355	1	142	B 1 DE MAYO	5,049.00
				B 1 DE MAYO	5,293.00
98	356	1	182	I NARANJOS	1,915.00
				I NARANJOS	2,004.00
98	357	7	857	B LOPEZ MATEOS	1,616.00
				A	
		7	857	B LOPEZ MATEOS	1,562.00
				A	
98	358	7	857	B LOPEZ MATEOS	3,372.00
				A	
		7	857	B LOPEZ MATEOS	528.00
				A	
98	359	1	396	B INGENIEROS	3,622.00
				MILITARES	
		1	396	B INGENIEROS	3,750.00
				MILITARES	
98	360	7	71	B MEXICO	3,064.00
				B MEXICO	3,227.00
98	361	3	4	B 1A. DE LA	7,455.00
				FUENTE	
		3	4	B 1A. DE LA	7,800.00
				FUENTE	
98	362	1	82	B MEXICO	3,996.00
				B MEXICO	4,181.00
98	363	1	396	B INGENIEROS	3,372.00
				MILITARES	

viernes, 27 de agosto de 2021

Página: 10 de 15

Resumen de Movimientos

Municipio NAUCALPAN DE JUAREZ

		1	386	B INGENIEROS MILITARES	3,528.00
98	364	7	867	B LOPEZ MATEOS	4,146.00
		7	867	A B LOPEZ MATEOS	4,338.00
98	365	1	463	A B CIRCUNVALACION NORTE	5,037.00
		1	463	B CIRCUNVALACION NORTE	5,270.00
98	366	8	156	C AVILA CAMACHO	7,796.00
		8	156	C AVILA CAMACHO	8,159.00
98	367	5	1	B DE LOS ARCOS	1,149.00
		5	1	B DE LOS ARCOS	1,202.00
98	368	5	1	B DE LOS ARCOS	1,459.00
		5	1	B DE LOS ARCOS	1,568.00
98	369	5	1	B DE LOS ARCOS	1,905.00
		5	1	B DE LOS ARCOS	2,014.00
98	370	5	160	B CENTRAL	1,255.00
		5	160	B CENTRAL	1,313.00
98	371	4	230	B DEL ROSAL	2,066.00
		4	230	B DEL ROSAL	2,101.00
98	372	4	223	R MARGARITAS	2,723.00
		4	223	R MARGARITAS	2,849.00
98	373	1	106	B JARDINES DE SAN MATEO	1,850.00
		1	106	B JARDINES DE SAN MATEO	1,936.00
98	374	1	167	B JUAREZ	4,669.00
		1	167	B JUAREZ	4,885.00
98	375	1	82	B MEXICO	4,155.00
		1	82	B MEXICO	4,247.00
98	376	7	166	C DE LA SANTA CRUZ	4,156.00
		7	166	C DE LA SANTA CRUZ	4,361.00
98	377	5	1	B DE LOS ARCOS	1,472.00

viernes, 27 de agosto de 2021

Página: 17 de 18

Resumen de Movimientos

Municipio NAUCALPAN DE JUAREZ

			5	1	B DE LOS ARCOS	1,540.00
98	360		8	11	D MANUEL F IZAGUIRRE	7,212.00
			8	11	D MANUEL F IZAGUIRRE	7,546.00
98	361		8	15	A PATNUNCIO PADELLA	7,212.00
			8	15	A PATNUNCIO PADELLA	7,546.00
98	362		8	231	R CENTRO COMERCIAL	7,568.00
			8	231	R CENTRO COMERCIAL	7,916.00
98	363		8	231	R CENTRO COMERCIAL	7,581.00
			8	231	R CENTRO COMERCIAL	7,932.00
98	364		8	324	R CIRCUITO PUERICULTORES	7,212.00
			8	324	R CIRCUITO PUERICULTORES	7,546.00
98	365		7	6	B SUPER AVENIDA LOMAS VERDES	4,416.00
			7	6	B SUPER AVENIDA LOMAS VERDES	4,620.00
98	366		7	172	G PASEO ALEXANDER VON HUMBOLDT	4,049.00
			7	172	G PASEO ALEXANDER VON HUMBOLDT	4,236.00
98	367		7	173	G PASEO DE LAS AMERICAS	4,049.00
			7	173	G PASEO DE LAS AMERICAS	4,236.00
BANDAS-MANZANAS						
ALTAS	Ninguna					
BAJAS	Ninguna					

Las propuestas de actualización SON PROCEDENTES TÉCNICAMENTE en los términos planteados, toda vez que las 113 Áreas Homogéneas cumplen con la normatividad establecida en los artículos 195 y 196 del Código Financiero del Estado de México y Municipios; 48, 50 y 51 del Reglamento del Título Quinto del Código Financiero del Estado de México; y Apartado V. Subapartado V.4. numerales 5, 6, 7, 8, 22 y 23 del Manual Catastral del Estado de México.

ANEXO VII
SOLICITUD DEL FORMATO PARA PAGO DE LAS TABLAS DE VALORES UNITARIOS DE SUELO Y CONSTRUCCIONES PARA EL EJERCICIO FISCAL DOS MIL VEINTIDÓS (2022)



"2021, Año de la Consumación de la Independencia y la Grandeza de México".

Naucalpan de Juárez, México, 05 de julio del 2021,
207C0101060800T/095/2021.

ARQUITECTA PATRICIA ELISA DURAN REVELES
PRESIDENTA MUNICIPAL CONSTITUCIONAL
DE NAUCALPAN DE JUAREZ
P R E S E N T E

Por este medio me es grato enviarte un cordial saludo, en referencia a la expedición de las "Tablas de Valores Unitarios de Suelo y Construcción para el año fiscal 2022", tengo a bien solicitarte de la manera más atenta y respetuosa el pago correspondiente, con un importe de **\$ 4,977.00** (Cuatro mil novecientos setenta y siete pesos 00/M.N.), el cual deberá ser cubierto antes del día 27 de julio del año en curso.

Cabe mencionar que se generará el Formato Universal de Pago (Línea de Captura), el cual se solicitará a la C. Edith Gutiérrez Sánchez al Teléfono Celular (5610830793), así mismo se tendrá que entregar el Boucher original, en oficinas de la Delegación Regional del IGECEM en Naucalpan con un horario de 9:00 a 13:00 hrs., (Para el concepto de Facturación deberá proporcionar los datos fiscales de su Municipio RFC).

Lo anterior con el propósito de llevar a cabo las gestiones administrativas correspondientes.

Sin otro particular, quedo atento a cualquier duda o comentario.

ATENTAMENTE

C. MARTÍN MORALES HERNÁNDEZ
DELEGADO REGIONAL DEL IGECEM EN NAUCALPAN

C.c.p. M. en Admón. P. Leopoldo Corona Aguilar. – Tesorero de Naucalpan de Juárez.
C. Javier Bravo Reyes. – Titular de Catastro.
Archivo.



Instituto de Información e Investigación Geográfica, Estadística y Catastral del Estado de México

Av. Alfredo del Mazo núm. 1135-B, Col. La Magdalena, C.P. 50010, Toluca, Estado de México.
Tels.: (722) 215 94 81 y 2 14 93 57.

13/7/2021

Formato de Pago Universal with Primelaces



SECRETARÍA DE FINANZAS
INSTITUTO DE INFORMACIÓN E INVESTIGACIÓN
GEOGRÁFICA, ESTADÍSTICA Y CATASTRAL DEL
ESTADO DE MÉXICO

**FORMATO UNIVERSAL DE PAGO
FORMATO GRATUITO**

LÍNEA DE CAPTURA PARA PAGO EN VENTANILLA



963000 244019 041346 946827 281

POR FAVOR CAPTURE SIN ESPACIOS

Fecha de emisión 13 de julio de 2021
Fecha límite de pago 2 de agosto de 2021

Total a pagar: \$ 4,977

DATOS DEL CONTRIBUYENTE

MNJ840101LT5 RFC	SIN DATO CURP	NA21107 NO. CONTROL
MUNICIPIO DE NAUCALPAN DE JUAREZ	PAGO DE TABLAS DE VALORES UNITARIOS DE CONSTRUCCION, PARA EL EJERCICIO FISCAL 2022.	
NOMBRE, DENOMINACIÓN O RAZÓN SOCIAL		
OBSERVACIONES		

DATOS DE LA CONTRIBUCIÓN

CLAVE	DESCRIPCIÓN	CANTIDAD	TARIFA O TASA	SUBTOTAL
981097	Expedición de tabla de valores unitarios de construcción	1	\$ 4977.0	\$ 4,977

TOTAL A PAGAR: \$ 4,977

PAGAR EN UNA SOLA EXHIBICIÓN

ESTE DOCUMENTO NO ES EL COMPROBANTE DE PAGO, SOLO ES VÁLIDO CON LA CERTIFICACIÓN O COMPROBANTE DE PAGO EMITIDO POR LA INSTITUCIÓN DE CRÉDITO O ESTABLECIMIENTOS MERCANTILES AUTORIZADOS.

PAGO EN VENTANILLA CON LAS SIGUIENTES INSTITUCIONES AUTORIZADAS

AFIRME TR03640 BBVA DE 1338150	BANCO AZTECA CITIBANAMEX PA 412201 SECRETARÍAS EDOMEX	BANCO DEL BAJO 1009 COMERCIAL CITY FRESKO SANJANDER 9019	BANORTE-DE 131017 HSBC RAP 7131 SCOTIABANK Organismo Acreditado 3793
SORIANA	TELECOMM - TELÉGRAFOS	FARM GUADALAJARA INTERCAM BANCO SUPER COMPRAS	

Por favor verifique que la línea de captura y el importe que aparece en el comprobante de pago que emite el centro autorizado de pago (banco o establecimiento mercantil) coincidan con la información impresa en este formato universal de pago.

Estimado Contribuyente: Le informamos que su CFDI lo podrá descargar ingresando a la página web <https://sjpya.edomexico.gob.mx/recaudacion/>, a través de nuestro Portal de Servicios al Contribuyente, en el módulo CFDI, opción imprimir su CFDI y asegure de capturar su línea de referencia.

CON FUNDAMENTO EN LOS ARTÍCULOS 107 Y 176 DEL CÓDIGO FINANCIERO DEL ESTADO DE MÉXICO Y MUNICIPIOS MANIFESTO BAJO PROTESTA DE DECIR VERDAD QUE SON CIERTOS LOS DATOS QUE SE MUESTRAN EN LA PRESENTE DECLARACIÓN.



Contrato: 98123405265 MUNICIPIO DE NAUCALPAN DE JUÁREZ
Nombre: LEOPOLDO CORONA AGUILAR
Empresa: GOBIERNO DEL ESTADO DE MEXICO 9819 9819
Fecha: 23/06/2020
Hora: 12:55 HRS
Folio:
transacción: 1620200620125418338213
Referencia: 983000244015329787142706251
Cuenta de
cargo: 65507432836
Importe: \$4785.00
Estatus: Ejecutado



Para dudas o aclaraciones por favor llama a:

SuperLínea

55 5169 4301 ó 55 5169 4303

SuperLínea Especial ó SuperLínea FyME

ANEXO VIII
TABLA DE VALORES UNITARIOS DE CONSTRUCCIONES PARA EL AÑO 2022

ÁREA PARA IMAGEN INSTITUCIONAL

TABLA DE VALORES UNITARIOS DE CONSTRUCCIONES PARA EN AÑO 2022

CÓDIGO	USO	CLASE	CATEGORÍA	UNIDAD	VALOR UNITARIO 2022
HA1	H A B I T A C I O N A L	PRECARIA	BAJA	M2	1,217
HA2			MEDIA	M2	1,784
HA3			ALTA	M2	2,443
HB1		ECONOMICA	BAJA	M2	3,628
HB2			MEDIA	M2	4,395
HB3			ALTA	M2	5,044
HC1		L SOCIAL	BAJA	M2	5,093
HC2			MEDIA	M2	6,316
HC3			ALTA	M2	6,661
HD1		REGULAR	BAJA	M2	7,308
HD2			MEDIA	M2	7,969
HD3			ALTA	M2	9,517
HE1		BUENA	BAJA	M2	10,571
HE2			MEDIA	M2	11,379
HE3			ALTA	M2	13,121
HF1		MUY BUENA	BAJA	M2	14,520
HF2			MEDIA	M2	16,082
HF3			ALTA	M2	19,261
HG1	LUJO	BAJA	M2	20,519	
HG2		MEDIA	M2	24,163	
HG3		ALTA	M2	27,337	

ÁREA PARA IMAGEN INSTITUCIONAL

TABLA DE VALORES UNITARIOS DE CONSTRUCCIONES PARA EN AÑO 2022

CÓDIGO	USO	CLASE	CATEGORÍA	UNIDAD	VALOR UNITARIO 2022
CA1	C O M E R C I A L	ECONOMICA	BAJA	M2	2,598
CA2			MEDIA	M2	3,700
CA3			ALTA	M2	4,585
CB1		REGULAR	BAJA	M2	6,221
CB2			MEDIA	M2	7,384
CB3			ALTA	M2	8,799
CC1		BUENA	BAJA	M2	10,225
CC2			MEDIA	M2	11,465
CC3			ALTA	M2	13,553
CD1		MUY BUENA	BAJA	M2	15,591
CD2			MEDIA	M2	17,485
CD3			ALTA	M2	19,668
CE1		LUJO	BAJA	M2	22,138
CE2			MEDIA	M2	25,738
CE3			ALTA	M2	27,756
CF1		DEPARTAMENTAL	BAJA	M2	5,591
CF2	MEDIA		M2	6,013	
CF3	ALTA		M2	7,865	
CF4	MUY ALTA		M2	12,644	

ÁREA PARA IMAGEN INSTITUCIONAL

TABLA DE VALORES UNITARIOS DE CONSTRUCCIONES PARA EN AÑO 2022

CÓDIGO	USO	CLASE	CATEGORÍA	UNIDAD	VALOR UNITARIO 2022
IA1	INDUSTRIAL	ECONOMICA	BAJA	M2	2,001
IA2			MEDIA	M2	2,549
IA3			ALTA	M2	3,190
IB1		LIGERA	BAJA	M2	3,717
IB2			MEDIA	M2	4,373
IB3			ALTA	M2	5,027
IC1		MEDIANA	BAJA	M2	5,875
IC2			MEDIA	M2	6,824
IC3			ALTA	M2	7,495
ID1		PESADA	BAJA	M2	8,579
ID2			MEDIA	M2	9,239
ID3			ALTA	M2	10,321
IF1		COMPLEMENTARIA	BAJA	M2	3,972
IG2			MEDIA	M2	5,146
IH3			ALTA	M2	6,712
IH4			MUY ALTA	M2	8,952
IJ1		TANQUE	BAJA (Cisterna)	M3	6,647
IJ2			MEDIA (Elevado metálico)	M3	8,499
IK3			ALTA (Elevado concreto)	M3	13,874
IK4		TRATADORA	MUY ALTA	M3	7,430
IL1	SILO	BAJA (Metálico)	M3	3,118	
IM2		ALTA (Concreto)	M3	8,067	
IQ2	BÁSCULA	MEDIA	TON	5,825	

ÁREA PARA IMAGEN INSTITUCIONAL

TABLA DE VALORES UNITARIOS DE CONSTRUCCIONES PARA EN AÑO 2022

CÓDIGO	USO	CLASE	CATEGORÍA	UNIDAD	VALOR UNITARIO 2022
QA1	EQUIPAMIENTO	CINE AUDITORIO	BAJA	M2	7,304
QA2			MEDIA	M2	9,703
QB3			ALTA	M2	12,205
QC1		ESCUELA	BAJA	M2	4,281
QC2			MEDIA	M2	6,126
QC3			ALTA	M2	8,988
QD1		OFICINAS	BAJA	M2	3,192
QD2			MEDIA	M2	6,181
QD3			ALTA	M2	10,180
QD4			MUY ALTA	M2	18,060
QE1		ESTACIONAMIENTO	BAJA	M2	3,962
QE2			MEDIA	M2	8,131
QE3		HELIPUERTO	ALTA (RESTRUCTURA)	M2	5,513
QF1		HOSPITAL	BAJA	M2	6,076
QF2			MEDIA	M2	10,247
QG3			ALTA	M2	14,792
QH1		HOTEL REGULAR	BAJA	M2	6,003
QH2			MEDIA	M2	7,500
QH3			ALTA	M2	8,723
QI1		HOTEL BUENO	BAJA	M2	10,609
QI2			MEDIA	M2	12,365
QI3			ALTA	M2	14,191
QL1		HOTEL MUY BUENO	BAJA	M2	16,297
QL2			MEDIA	M2	18,542
QL3			ALTA	M2	21,411
QJ1		MERCADO	BAJA	M2	4,832
QK2			MEDIA	M2	5,807

ÁREA PARA IMAGEN INSTITUCIONAL

TABLA DE VALORES UNITARIOS DE CONSTRUCCIONES PARA EN AÑO 2022

CÓDIGO	USO	CLASE	CATEGORÍA	UNIDAD	VALOR UNITARIO 2022
--------	-----	-------	-----------	--------	---------------------

CÓDIGO	USO	CLASE	CATEGORÍA	UNIDAD	VALOR UNITARIO 2022
EA1	E S P E C I A L E S	ALBERCA	BAJA (Sencilla)	M3	6,022
EA2			MEDIA (Equipada)	M3	8,250
EB1		BARDA	BAJA (Malla o similar)	ML	354
EC2			MEDIA (Tabique o similar)	ML	2,249
EC3			ALTA (Piedra o similar)	ML	4,002
EC4			MUY ALTA (Perfiles metálicos)	ML	4,245
ED1		CANCHA	BAJA (Arcilla o asfalto)	M2	401
ED2			MEDIA (Concreto)	M2	940
EG1		COBERTIZO	BAJA	M2	1,237
EG2			MEDIA	M2	2,348
EH3			ALTA	M2	4,188
EH4			MUY ALTA	M2	7,093
EI1		ELEVADOR	BAJA (Montacargas)	KG	386
EJ2			MEDIA (Escal. Electr.)	ML	244,183
EK3			ALTA (HABITACIONAL, COMERCIO)	NIVELES	219,025
EK4			MUY ALTA (COMERCIAL O CARRILLON)	NIVELES	298,624

ÁREA PARA IMAGEN INSTITUCIONAL

TABLA DE VALORES UNITARIOS DE CONSTRUCCIONES PARA EN AÑO 2022

CÓDIGO	USO	CLASE	CATEGORÍA	UNIDAD	VALOR UNITARIO 2022
EE1	E S P E C I A L E S	CANCHA MURO	BAJA (Frontón)	M2	3,255
EF2			MEDIA (Squash)	M2	6,262
EL1			BAJA (Asfalto o similar)	M2	376
EL2		MEDIA (Concreto)	M2	507	
EL3		ALTA (Especial o similar)	M2	709	
EM1		CANCHA CÉSPED	BAJA	M2	90
EN1		GRADAS	Media (Concreto)	M2	4,746
EQ1		CONTENEDOR	BAJA	M2	1,906
EQ2			ALTA (INSTALACIONES)	M2	3,684
ER1		ANTENA	BAJA	ML	1,509
ER2			ALTA	ML	2,534
ES1		ESPECTACULAR	BAJA	M2	2,338
ES2			ALTA	M2	5,714

Mtra. Patricia Elisa Durán Reveles
Presidenta Municipal Constitucional

Mtro. Rubén Maximiliano Alexander Rábago
Primer Síndico

C. Carmen Abigail Ruíz Coutiño
Segunda Síndica

Lic. Sandra León Hernández
Tercera Síndica

Lic. Jesús Francisco Hernández Luis
Primer Regidor

Lic. Graciela Alexis Santos García
Segunda Regidora

C. Ubaldo Jaime Gutiérrez Nieto
Tercer Regidor

C. María Guadalupe Ángel Reyes
Cuarta Regidora

Lic. Rodrigo Gómez Orta
Quinto Regidor

C. Maricela Hernández Inocente
Sexta Regidora

Lic. José Velázquez Meza
Séptimo Regidor

C. Laura Alejandra Aldana Chávez
Octava Regidora

C. Ricardo Fuertes Ayala
Noveno Regidor

C. María Paulina Pérez González
Décima Regidora

C. Anselmo García Cruz
Décimo Primer Regidor

C. Araceli Matehuala Reyes
Décima Segunda Regidora

Lic. Pedro Antonio Fontaine Martínez
Décimo Tercer Regidor

Lic. Angélica del Valle Mota
Décima Cuarta Regidora

Lic. Manuel Eduardo Sisniega Otero Manoatl
Décimo Quinto Regidor

Lic. Ma. de los Ángeles Pontaza Vázquez
Décima Sexta Regidora

**Maestra Claudia Oyoque Ortiz
Secretaria del Ayuntamiento
(Rúbrica)**

En términos del Art. 91 fracciones V, VIII y XIII de la Ley Orgánica
Municipal del Estado de México.



H. Ayuntamiento Constitucional de
Naucalpan de Juárez 2019-2021