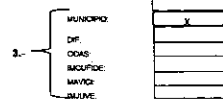


21. Inventario de Bienes Inmuebles



1.- MUNICIPIO: NAUCALPAN DE JUÁREZ
2.- NÚMERO: 397



4.- FECHA: 31/12/2019

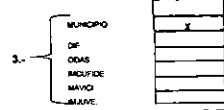
INVENTARIO DE BIENES INMUEBLES

NÚM. PROD.	CUENTA	SUBCUENTA	NOMBRE DE LA CUBIERTA	NOMBRE DEL INMUEBLE	UBICACIÓN	LOCALIDAD	NORTE	SUR	ORIENTE	PONIENTE	USO	DOCUMENTO QUE APOYATA LA POSESIÓN	NÚMERO DE REGISTRO PÚBLICO DE LA FIANZA	VALOR DE ADQUISICIÓN	VALOR CATASTRAL	MODALIDAD DE ADQUISICIÓN	TIPO	NÚMERO	FECHA	FECHA DE ALTA	TIEMPO DE VIDA ÚTIL	DEPRECIACIÓN	COMENTARIOS				
																						ANUAL	ACUMULADO				
1	1233	00000000	EDIFICIOS NO HABITADOS	CENTRO GERONTOLÓGICO	VIA ADOLFO LOPEZ MATEOS SN	BOSQUE DE LOS REMEDIOS	34.24M CON CALLE EN NOMBRE	SURSUESTE 171.30 M CON CALLE CRUZ VICENTIO TAMBIEN LLAMADA LOS ARCOIS	35.00 M CON CALZADA DE LOS REMEDIOS TAMBIEN LLAMADA DE HERODES	5/11	TOODOS LOS SERVICIOS	ACTA CALLEO	COPIA DE CERTIFICACION DE CALLEO NO. 582.69 Y 815700	2,962,000.00	876,824.02	07/10/1980	\$2,958,165.54	000000000000000000	D	56	30/10/15	07/JUNIO/1980	50	2%	4918.86	177011.48	FOLO 13011 MANIFESTACION DE VALOR CATASTRAL
2	1233	00000000	EDIFICIOS NO HABITADOS	C.A.P. COLINAS DE SAN MATEO	CERRO DE VERACRUZ LOTE 10 MANZ 30	COLINAS DE SAN MATEO	NOROSUESTE EN 40.50 M CON LOTES 8 Y 11 Y CALLE CERROS DE MAZATLAN	SURSUESTE EN 14.00 M CON CALLE CERROS DE MAZATLAN	SURSUESTE EN 31.50 M CON CALLE CERROS DE MAZATLAN	NOROSUESTE EN 32.70 M CON CALLE CERROS DE VERACRUZ	OFICIO CONSULTORIO MEDICO	OFICIO DONACION	OFICIO DONACION 61647725/1704	610,000.00	167.38	15/JUNIO/2004	\$1,366,483.80	0206020615000000	D	56	30/10/15	15/JUNIO/2004	50	2%	2327.47	63789.21	FOLO 13011 MANIFESTACION DE VALOR CATASTRAL
3	1233	00000000	EDIFICIOS NO HABITADOS	C.D.C. AMPLIACION SAN MATEO NOPALA	CALLE LAS FLORES SN	AMPLIACION SAN MATEO NOPALA	NOROSUESTE EN 2.11 M CON CALLE LAS FLORES	SURSUESTE EN 23.23 M CON PROPIEDAD QUE ES O FUE DEL SR. JOSE TRINIDAD Y EMILIA SEGURA	NOROSUESTE 30.24 M CON PROPIEDAD QUE ES O FUE DE NORBERTO MENDOZA	5/11 COLINDANCIA	CDC	CON ESCRITURA	CUARENTA Y DOS	1,262,193.92	33,098,641.14	23/MAYO/1996	\$3,098,641.14	0960721502000000	D	59	30/10/15	23/MAYO/1996	50	2%	5165.07	165798.48	FOLO 13041 MANIFESTACION DE VALOR CATASTRAL
4	1233	00000000	EDIFICIOS NO HABITADOS	CLUB APAM HILOS DE PLATA	AV. ALTAMIRA Y 27 DE MARZO SN	ALTAMIRA	79.80 M CON ANADADOR	1.1005 LINEAS LA PRIMERA 58.64 M Y LA SEGUNDA DE 74.00 M CON AV. ALTAMIRA	49.97 M CON TANQUE DE AGUA	33.79 M CON CALLE LAZARO CARDENAS	PRELAD E INAPAM	CON ESCRITURA	TREINTA Y NUEVE	4,272,333.02	\$3,659,921.47	23/MAYO/1996	\$3,659,921.47	0818311010000000	D	06	30/10/15	23/MAYO/1996	80	2%	5116.25	220190.87	FOLO 13038 MANIFESTACION DE VALOR CATASTRAL
5	1233	00000000	EDIFICIOS NO HABITADOS	ESTANCA INFANTE OCCAMALOTZIN	AV. CENTENARIO Y CALLE PRMO SN	CAPULIN SOLEDAD	75.75 M CON PROPIEDAD PARTICULAR	25.80 M CON CALLE PRMO	54.40 M CON ESC. PRIM. HENRY FORD 77	54.50 M CON AV. CENTENARIO	INAPAM E. INF. CDC, CONS. MED. Y DENTAL	CON ESCRITURA	TREINTA Y TRES	1,335,203.03	405.64 M2	23/MAYO/1996	\$2,048,949.84	0080421800000000	D	56	30/10/15	23/MAYO/1996	80	2%	3416.52	122998.97	FOLO 13034 MANIFESTACION DE VALOR CATASTRAL
6	1233	00000000	EDIFICIOS NO HABITADOS	OPONAS CENTRALES 2 ARCOIS	AV. RAMOS MELAN Y CALZ. DE LOS ARCOIS NAUCALPAN CENTRO	NAUCALPAN DE JUAREZ	36.04M PROL. AV. RAMOS MELAN	5/11	30.00 M CON PROPIEDAD I.P.E.M.	47.00 M CALZ. DE LOS ARCOIS		CON ESCRITURA	VEINTISETE	546,500.00	646.00 M2	23/MAYO/1996	\$1,671,324.16	0960137030000000	D	59	30/10/15	23/MAYO/1996	50	2%	7795.94	260279.45	FOLO 13027 MANIFESTACION DE VALOR CATASTRAL
7	1233	00000000	EDIFICIOS NO HABITADOS	PREPATORIA ABERTA JUAN DE LA BARRERA	COL. RAMOS MELAN	RAMOS MELAN	9.80 M CON PROPIEDAD MUNICIPAL	9.00 M CON PROPIEDAD PARTICULAR	16.89 M CON PROPIEDAD MUNICIPAL	15.00 M CON AV. HERODES DE CHARULTEPEC	PREPATORIA ABERTA	CON ESCRITURA	TREINTA Y UNO	136,260.00	24.00 M2	23/MAYO/1996	\$396,354.69	0960136630000000	D	59	30/10/15	23/MAYO/1996	50	2%	650.51	23778.30	FOLO 13028 MANIFESTACION DE VALOR CATASTRAL
8	1233	00000000	EDIFICIOS NO HABITADOS	OPONAS CENTRALES 1 ARCOIS	AV. DE LOS ARCOIS EN BARRERA CON DAMINO DE LOS REMEDIOS	NAUCALPAN DE JUAREZ	64.34 M CON CALLE GORDANA	175.75 M CON CALZADA DE LOS REMEDIOS	SURSUESTE 191.50 MTS CON CALLE ARCOIS	5/11 COLINDANCIA	OFICINAS CENTRALES B	CON ESCRITURA	CUARENTA Y DOS	1,635,122.00	1,811.50 M2	23/MAYO/1996	\$1,364,061.87	0960137020000000	D	56	30/10/15	23/MAYO/1996	50	2%	2709.82	61364.50	FOLO 13045 MANIFESTACION DE VALOR CATASTRAL
9	1233	00000000	EDIFICIOS NO HABITADOS	CON EMILIANO ZAPATA	PLAN DE AYALA No. 14	EMILIANO ZAPATA	12.15 M CON PROPIEDAD QUE ES O FUE DEL SR. GONZALO LOPEZ PINEDA	12.15 M CON PROPIEDAD QUE ES O FUE DE LA SRA. MARIA CASTILLO DE ESTRADA	8.00 M PROF. QUE ES O FUE DE LA SRA. MARCELA BENITEZ DE CALDERON	8.00 M CON CALLE PLAN DE AYALA		CON ESCRITURA	TREINTA Y CUATRO	87,200.00	82.20 M2	23/MAYO/1996	\$327,561.33	0280456820000000	D	59	30/10/15	23/MAYO/1996	50	2%	538.10	19371.67	FOLO 13033 MANIFESTACION DE VALOR CATASTRAL
10	1233	00000000	EDIFICIOS NO HABITADOS	JARDIN DE NIÑOS PORTAS MEXICANISES	CALLE LAZARO CARDENAL ANEXO AL MERCADO "PROF. CARLOS MANK GONZALEZ"	IZCALLI CHAMAPA	9.80 M CON PROPIEDAD PRIVADA	9.52 M CON AREA VERDE	20.80 M COMERCIO "PROF. CARLOS MANK GONZALEZ"	27.70 M CON CALLE LAZARO CARDENAS	CONSULTORIO MEDICO	CON ESCRITURA	CUARENTA Y UNO	201,236.00	201,236.02	23/MAYO/1996	\$704,567.05	0960984402000000	D	58	30/10/15	23/MAYO/1996	50	2%	1174.25	42231.41	FOLO 13040 MANIFESTACION DE VALOR CATASTRAL
11	1233	00000000	EDIFICIOS NO HABITADOS	C.D.C. JUAN DE LA BARRERA LA RAQUILITO	CALLE SANTA ROSA Y ESFUERZO SN	LA RAQUILITO	36.70 CM CON CALLE SANTA ROSA	29.90 M CON CALLE ESFUERZO	19.80 M CON PROPIEDAD PARTICULAR	5/11 COLINDANCIA	CDC CONS. MEDICO Y CENT. ATEN. A LA MUJER	CON ESCRITURA	TREINTA Y OCHO	369,000.00	5200.145 M2	23/MAYO/1996	\$320,145.00	0960463510000000	D	59	30/10/15	23/MAYO/1996	50	2%	563.58	21004.74	FOLO 13023 MANIFESTACION DE VALOR CATASTRAL
12	1233	00000000	EDIFICIOS NO HABITADOS	JARDIN DE NIÑOS EVA SANJUAN	ORQUIDEA Y CARHILITRA NAUCALPAN TOLUCA SN	LOMA LINDA	42.80 M CON CARRETERA NAUCALPAN TOLUCA	92.26 M CON CALLE ORQUIDEA	12.50 M CON PROPIEDAD PARTICULAR	5/11 COLINDANCIA	COL. CONSULT. MEDICO Y DENTAL	CON ESCRITURA	CUARENTA	509,498.00	509,498.00	23/MAYO/1996	\$599,108.60	0960410101000000	D	56	30/10/15	23/MAYO/1996	80	2%	691.84	35128.37	FOLO 13039 MANIFESTACION DE VALOR CATASTRAL
13	1233	00000000	EDIFICIOS NO HABITADOS	JARDIN DE NIÑOS VICENTE GUERRERO	AV. DE LOS ARCOIS	LOMA COLORADA 1a SECCION	24.00 M CON AV. DE LOS ARCOIS	20.80 M Y EN 3.20 CON ESC. PRIM. ANAHUAC	9.95 M CON PROPIEDAD PARTICULAR	5.85 M Y 3.10 CON ESC. PRIM. ANAHUAC	JARDIN DE NIÑOS / CONSULT. MEDICO Y DENTAL	CON ESCRITURA	VEINTIDOSO	1,115,725.75	1,115,725.75	23/MAYO/1996	\$1,115,725.75	0960550210000000	D	59	30/10/15	23/MAYO/1996	80	2%	162.88	6943.57	FOLO 13029 MANIFESTACION DE VALOR CATASTRAL
14	1233	00000000	EDIFICIOS NO HABITADOS	JARDIN DE NIÑOS HUTZELI OLIMPICA 68	CALLE SATURNO Y CALLE NEPTUNO OLIMPICA 68 (SAN RAFAEL CHAMAPA 19)	OLIMPICA 68	45.00 M CON CALLE NEPTUNO	38.00 M CON CALLE SATURNO	40.00 M CON PROPIEDAD PRIVADA	40.00 M CON PROPIEDAD PRIVADA		CON ESCRITURA	VEINTISEIS	1,631,124.00	\$1,374,098.00	23/MAYO/1996	\$1,374,098.00	0960479620000000	D	59	30/10/15	23/MAYO/1996	50	2%	2286.05	82990.48	FOLO 13023 MANIFESTACION DE VALOR CATASTRAL
15	1233	00000000	EDIFICIOS NO HABITADOS	CLUB APAM DALE VIDA A TUS ANOS	AVENIDA CUESTA Y DIAGONAL SAN ANTONIO SN	SAN ANTONIO ZOMAYUCAN	22.70 M CON PROPIEDAD PARTICULAR	41. ESTE 16.43 M CON AV. DE LA CUESTA	06.52 27.80 M CON CALLE DIAGONAL DE SAN ANTONIO	157.05 M2		CON ESCRITURA	CUARENTA Y CUATRO	157,050.00	\$178,210.52	CDC Y CONS. MEDICO Y DENTAL	0960431210000000	D	59	30/10/15	23/MAYO/1996	50	2%	280.68	10272.00	FOLO 13043 MANIFESTACION DE VALOR CATASTRAL	
16	1233	00000000	EDIFICIOS NO HABITADOS	CLUB APAM ALEGRIA DE VIVIR	MANZANILLO 9 115	EN RAFAEL CHAMAPA PUERTO EN RAFAEL	13.70 METROS CON CALLE SAN RAFAEL	113.70 M CON PROPIEDAD PARTICULAR	9.85 M CON AV. MANZANILLO PALACIO	10.50 M CON ANADADOR GUADALUPE	CLUB NAUPAM	CON ESCRITURA	TREINTA	107,850.00	107,850.00	23/MAYO/1996	\$966,571.33	0960416830000000	D	09	30/10/15	23/MAYO/1996	50	2%	1110.96	39694.53	FOLO 13031 MANIFESTACION DE VALOR CATASTRAL
17	1233	00000000	EDIFICIOS NO HABITADOS	COR. JOSEFA ORTIZ DE DOMINGUEZ	ATLANTICO SN	SAN MIGUEL TEACAHUALCO	45.00 M CON PROPIEDAD PARTICULAR	48.00 M CON PROPIEDAD QUE ES O FUE DEL SEÑOR ANTONIO CARRANZA	16.00 M CON CALLE ATLANTICO	14.00 M CON PROPIEDAD PARTICULAR		CON ESCRITURA	TREINTA Y CINCO	651,600.00	885.47 M2	23/MAYO/1996	\$3,372,734.75	0960372930000000	D	56	30/10/15	23/MAYO/1996	80	2%	8729.56	314294.00	FOLO 13038 MANIFESTACION DE VALOR CATASTRAL
18	1233	00000000	EDIFICIOS NO HABITADOS	C.D.C. SAN RAFAEL CHAMAPA	ROSIARIO CASTELLANOS SN	SAN RAFAEL CHAMAPA IV SECC	9.87 M CON PROPIEDAD MUNICIPAL	19.80 M CON PROPIEDAD MUNICIPAL	9.88 M CON PROPIEDAD MUNICIPAL	8.22 M CON PROPIEDAD MUNICIPAL		CON ESCRITURA	CUARENTA Y TRES	67,150.00	67,150.00	CDC Y CETE	0960466020000000	D	56	30/10/15	23/MAYO/1996	80	2%	100.79	3628.34	FOLO 13042 MANIFESTACION DE VALOR CATASTRAL	
19	1233	00000000	EDIFICIOS NO HABITADOS	C.D.C. SIERRA NEVADA	POPOCATEPETL # 24	SIERRA NEVADA	16.70 M CON PROPIEDAD QUE ES O FUE DEL SEÑOR CRUZ HERNANDEZ GONZALEZ	16.00 M CON PROPIEDAD QUE ES O FUE DEL SEÑOR CRUZ HERNANDEZ GONZALEZ	11.30 M CON CALLE POPOCATEPETL	11.00 M CON PROPIEDAD QUE ES O FUE DEL SEÑOR FELIX ROSA		CON ESCRITURA	TREINTA Y SEIS	189,400.00	\$272,357.20	CONSULTORIO MEDICO Y DENTAL	0960650800000000	D	59	30/10/15	23/MAYO/1996	50	2%	451.93	16241.64	FOLO 13037 MANIFESTACION DE VALOR CATASTRAL	
20	1233	00000000	EDIFICIOS NO HABITADOS	AREA RECREATIVA CON AREAS INFANTILES	ESPUJELAS Y FLORES SN	VASO DE CASTO	60.80 M CON CALLE FLORES	54.00 M CON LOS LOTES SIETE Y OCHO	30.00 M CON CALLE ESPUJELAS	30.00 M CON EL LOTE ONCE		CON ESCRITURA	TREINTA Y SIETE	1,195,950.00	\$18,000.00	23/MAYO/1996	\$8,976,746.51	0960818010000000	D	59	30/10/15	23/MAYO/1996	50	2%	11627.49	418687.70	FOLO 13036 MANIFESTACION DE VALOR CATASTRAL
21	1233	00000000	EDIFICIOS NO HABITADOS	JARDIN DE NIÑOS MARIA MONTESONI	PIRAMIDES 9 AV. GUSTAVO BAZ SN	WILAZOTLA	NOROSUESTE 15.02 M CON AV. SALVADOR BANCHEZ COLM	40.51 M CON CALLE PIRAMIDES	36.58 M CON CALLE GUSTAVO BAZ	44.78 M2	COL. INAPAM Y CONS. MEDICO Y DENTAL	CON ESCRITURA	CUARENTA Y CINCO	845,780.00	287.84 M2	23/MAYO/1996	\$2,787,411.03	0880134700000000	D	09	30/10/15	23/MAYO/1996	50	2%	4682.35	167844.65	FOLO 13044 MANIFESTACION DE VALOR CATASTRAL

21. Inventario de Bienes Inmuebles



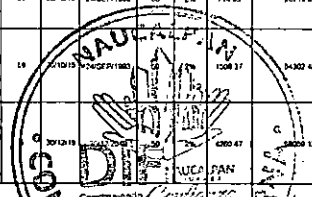
1.- MUNICIPIO: NAUCALPAN DE JUÁREZ
2.- NÚMERO: 2027



4.- FECHA: 31 DICIEMBRE 2019

INVENTARIO DE BIENES INMUEBLES

5	6	7	8	9	10	11	12	13	14	15	16	17	18	19	20	21	22	23	24	25	26	27	28	29	30	31	32	33	34	35	36	37	38	39	40	41	42	43	44	45	46	47	48	49	50	51	52	53	54	55	56	57	58	59	60	61	62	63	64	65	66	67	68	69	70	71	72	73	74	75	76	77	78	79	80	81	82	83	84	85	86	87	88	89	90	91	92	93	94	95	96	97	98	99	100
NÚM. FOLIO	CUENTA	ANUENTA	NOMBRE DE LA CUENTA	NOMBRE DEL INMUEBLE	UBICACIÓN	LOCALIDAD	NORTE	SUR	ORIENTE	PONIENTE	SUPERFICIE (M ²)	SUPERFICIE CONSTRUIDA (M ²)	FECHA DE ADQUISICIÓN	VALOR DE ADQUISICIÓN	USO	DOCUMENTO QUE ACREDITA LA POSESIÓN	NÚMERO DE ESCRITURA PÚBLICA	NÚMERO DE FOLIO DE LA PROPIEDAD	CLAVE CATASTRAL	VALOR CATASTRAL	MODALIDAD DE ADQUISICIÓN	TIPO	NÚMERO	FECHA	FECHA DE ACTA	TIEMPO DE VIGENCIA	%	MODALIDAD	ACUMULADO	COMENTARIOS																																																																	
22	1233	000000000	EDIFICIOS NO HABITACIONALES	JARDIN DE NIÑOS LUISA CAMPOS DE JO	CALLE DEL MERCADO Y RIO HONDO 24	EL MOLINITO	7.28 EN 32.86 EN 6.25 EN 10.62 METROS. 13.28 METROS Y 5.98 MTS EN CALLE DEL MERCADO	68.25 METROS. 6.70 METROS 10.22 METROS. 4.82 METROS CON PROPORCION 2/3 PARA TOLUARENS	3.32 METROS Y 32.94 METROS CON RIO HONDO	25.52 METROS Y 1.82 METROS CON PROPIEDAD PARTICULAR	1,829.86 M ²	1,187.45	23/04/1988	\$6,789,256.60	CCDC	CON ESCRITURA	VINTINUEVE	PART 599 VOLUMEN 1132 LIBRO PRIMERO DE CC PRIMERA DEL 20 DE MAYO DE 1988	098002327000000	\$7,268,009.97	DONACION	D	98	30/10/19	23/04/1988	50	2%	11375.34	407362.38	FOLIO 12003 MANIFESTACION DE VALOR CATASTRAL																																																																	
21	1233	000000000	EDIFICIOS NO HABITACIONALES	C.D.C. SAN JOSE DE LOS LEONES ROBERTO BOTO P	CHALORHARTES Y PNO # 3	SAN JOSE DE LOS LEONES	13.35 M CON PROPIEDAD QUE ES O FINE DEL SEÑOR ENRIQUE HUERTA GARCIA	13.35 M CON CALLE PINOS	25.00 M CON CALLE RIO GRANDE	25.00 M CON PROPIEDAD QUE ES O FINE DEL SR. EDUARDO ESCOBAR TORRELLA	333.79 M ²	1,086.03	25/04/1988	\$5,307,871.10	CCD Y EDUCACION ABIERTA	CON ESCRITURA	TRENTA Y OCHO	PART 800 VOLUMEN 1132 LIBRO PRIMERO DE CC PRIMERA DEL 23 DE MAYO DE 1988	098043829000000	\$5,685,624.84	DONACION	D	98	30/10/19	23/04/1988	50	2%	8846.12	318480.28	FOLIO 12125 MANIFESTACION DE VALOR CATASTRAL																																																																	
24	1233	000000001	EDIFICIOS NO HABITACIONALES	CASA DEL ABUELLO	CALLE OLINDO 14, MZ 5, CASA NUM 29	JARDINES DE SAN MATEO	62.79 M2 CON LOTE 15	42.72 M2 CON LOTE 9, 10 Y 13	19.00 M2 CON CALLE OLINDO	10.00M2 CON LINDERO	421.10 M ²	156.62 M ²	09/02/2009	\$6,550,000.00	CASA DE LA TIJUELO	CON ESCRITURA	CIENTO NOVENTA Y CINCO	PART 108 VOLUMEN 1088 LIBRO PRIMERO SECCION PRIMERA DEL 24 DE FEBRERO DE 2009	098074514000000	\$6,800,000.00	COMPRAVENTA	D	68	30/10/19	09/02/2009	50	2%	10833.33	30121.20	FOLIO 13101 MANIFESTACION DE VALOR CATASTRAL																																																																	
25	1233	000000005	EDIFICIOS NO HABITACIONALES	HIDALGO LOTE 26	C/ FRAGA DE ALLENDE LOTE 26 MZA 14, COL. HIDALGO M 11 - EJIDO DE SAN ANTONIO ZOTUYUCAN MUNICIPIO DE NAUCALPAN DE JUAREZ, EDO. MEX.	HIDALGO	17.80 CON LOTE 27	15.80 M CON LOTE 28	4.30 M CON LOTE 24	SUROESTE 8.58 M CON C/ FRAGA DE ALLENDE	81.00 M ²	20.00 M ²	24/SEP/1983	\$125,017.80	CCD C/TA. TOMA MAR 87, LAB. CCDC	CON ESCRITURA	CIENTO NOVENTA Y DOS	PART 13 VOLUMEN 1191 LIBRO PRIMERO DE CC PRIMERA DEL 24 DE SEPT. DE 1983	098013426000000	\$136,140.40	COMPRAVENTA	D	68	30/10/19	24/SEP/1983	50	2%	208.38	7501.65	FOLIO 13048 MANIFESTACION DE VALOR CATASTRAL																																																																	
26	1233	000000005	EDIFICIOS NO HABITACIONALES	EL CHAMIZAL	LOTE 18 MZA 383, COL. EL CHAMIZAL 14, EJIDO DE SAN ANTONIO ZOTUYUCAN, MUNICIPIO DE NAUCALPAN DE JUAREZ, EDO. DE MEX.	CHAMIZAL	15.20 M CON CALLE LAZARO CARDENAS	13.80 M CON LOTES CATORCE Y CINQUE	SUROESTE 8.90 M CON LOTE CINQUE	OESTE 8.90 M CON LOTE CINQUE	128.00 M ²	150.00 M ²	24/SEP/1983	\$481,224.50	TALLEH DE COSTURA (DES. SOC)	CON ESCRITURA	CIENTO NOVENTA Y UNO	PART 14 VOLUMEN 1191 LIBRO PRIMERO DE CC PRIMERA DEL 24 DE SEPT. DE 1983	098043851500000	\$507,849.40	COMPRAVENTA	D	68	30/10/19	24/SEP/1983	50	2%	802.04	28872.46	FOLIO 13047 MANIFESTACION DE VALOR CATASTRAL																																																																	
27	1233	000000005	EDIFICIOS NO HABITACIONALES	HIDALGO LOTE 27	COL. ALLENDE LOTE 26 MZA 14, COL. HIDALGO EX - EJIDO DE SAN ANTONIO ZOTUYUCAN, MUNICIPIO DE NAUCALPAN DE JUAREZ, EDO. DE MEX.	HIDALGO	15.80 M CON LOTE 26	SUROESTE 14.83 M CON SEGUNDA ALLENDE Y 11.43 MTS CON C/ FRAGA ALLENDE	ESTE 19.40 M CON LOTE 24	ESTE 19.40 M CON LOTE 24	203.00 M ²		24/SEP/1983	\$181,226.00	CCD, C/TA Y COND. METODO Y DENTAL	CON ESCRITURA	CIENTO NOVENTA	PART 13, VOLUMEN 1191 LIBRO PRIMERO DE CC PRIMERA DEL 24 DE SEPT. DE 1983	098013427000000	\$227,872.00	COMPRAVENTA	D	68	30/10/19	24/SEP/1983	50	2%	318.71	11472.56	FOLIO 13048 MANIFESTACION DE VALOR CATASTRAL																																																																	
28	1233	000000009	EDIFICIOS NO HABITACIONALES	LA MANCHA 1	MORINGOS DE VENTOS LITE # MZA 4 LA MANCHA EX - EJIDO DE SAN ANTONIO ZOTUYUCAN, MPIO NAUCALPAN DE JUAREZ, EDO. MEX.	LA MANCHA	NOROESTE 4.00 M CON LOTE NUEVE	SUROESTE 8.7 M C/ CALLE MOLINOS DE VIENTO	NOROESTE 18.31 M CON LOTE CINCO	SUROESTE 17.53 M CO LOTE SIETE	138.24 M ²	175.17	24/SEP/1983	\$428,289.84	CCDC	CON ESCRITURA	CIENTO NOVENTA Y CUATRO	PART 14, VOLUMEN 1191 LIBRO PRIMERO DE CC PRIMERA DEL 24 DE SEPT. DE 1983	098041720000000	\$449,982.81	COMPRAVENTA	O	68	30/10/19	24/SEP/1983	50	2%	714.33	26715.87	FOLIO 13050 MANIFESTACION DE VALOR CATASTRAL																																																																	
29	1233	000000006	EDIFICIOS NO HABITACIONALES	LOS RELENDOS	LOTE 1 MZA 482, EX - EJIDO LOS RELENDOS MUNICIPIO NAUCALPAN DE JUAREZ, EDO DE MEX.	LOS RELENDOS	1.41 JOO DE LOS RELENDOS	13.30 CON CALLE SAN ANTONIO	13.80 M CON CALLE SAN AGUSTIN	ESTE 19.42 M CON CALLE 139 LA VOZ CAMINO NACIONAL	282.00 M ²	163.88 M ²	24/SEP/1983	\$969,823.50	CCDC CCDC CON MEDICO Y DENTAL	CON ESCRITURA	CIENTO NOVENTA Y TRES	PART 17, VOLUMEN 1191 LIBRO PRIMERO DE CC PRIMERA DEL 24 DE SEPTIEMBRE DE 1983	098061810100000	\$983,861.20	COMPRAVENTA	D	18	30/10/19	24/SEP/1983	50	2%	1508.37	34302.48	FOLIO 13049 MANIFESTACION DE VALOR CATASTRAL																																																																	
30	1233	000000020	EDIFICIOS NO HABITACIONALES	JARDIN DE NIÑOS "PULITZ"	AV. PARRAS, LOTE 1 MZA 10, COL. PRADERAS DE SAN MARTIN MUNICIPIO NAUCALPAN DE JUAREZ, EDO DE MEX.	SAN MATEO NOPALA	NOROESTE 17.30 MTS CON CALLE CUATRO	SUROESTE 18.20 MTS CON AVENIDA PARRAS	SUROESTE 18.30 MTS CON LOTE 3 OROS Y TRES	NOROESTE 20.00 MTS CON LOTE CATORCE	486.22 M ²	316.42 M ²	16/02/1988	\$2,809,833.75	CCDC CCDC CON MEDICO Y DENTAL	COPIA DE ESCRITURA	"SECRET" - 011002	PART 727, VOLUMEN 1278 LIBRO PRIMERO DE CC PRIMERA DEL 27 DE AGOSTO DE 2002	098000891600000	\$2,879,832.25	DONACION	O		30/10/19				1280.47	24889.10	FOLIO 13048 MANIFESTACION DE VALOR CATASTRAL																																																																	
											874,889,475.25												879,810,638.30																																																																								



Lidia Durán Reveles
LIC. LIDIA DURÁN REVELLES
PRESIDENTA
DEL SISTEMA MUNICIPAL DIF NAUCALPAN

Evangelina Pérez Zaragoza
C. EVANGELINA PEREZ ZARAGOZA
DIRECTORA GENERAL
DEL SISTEMA MUNICIPAL DIF NAUCALPAN

Salvador Escotto Munguía
ING. SALVADOR ESCOTTO MUNGUÍA
SUBDIRECTOR DE ADMINISTRACIÓN Y FINANZAS
DEL SISTEMA MUNICIPAL DIF NAUCALPAN

Gabriela Sánchez Tepichin
LIC. GABRIELA SANCHEZ TEPICHIN
ENCARGADA DEL DESPACHO DE LA CONTRALORIA INTERNA
DEL SISTEMA MUNICIPAL DIF NAUCALPAN

Fuente: Elaboración OSFEM

- La depreciación solamente se aplicará para la cuenta 1233 Edificios no Habitacionales, por lo que refiere al valor de adquisición y catastral el formato a utilizar será de número.
- El total de la depreciación acumulada deberá coincidir con lo registrado en la 1261 de la balanza de Comprobación
- Información semestral Junio y Diciembre.

